Общество с ограниченной ответственностью
"Гильдия инженеров проектировщиков"

Свидетельство № 0317.01-2017-3811172180-П-172 от 15.06.2017г.
Свидетельство № МРИ-0042-2013-3811172180-01 от 15.10.2013г.

Заказчик – ОГКУ «Дирекция по строительству и эксплуатации автомобильных дорог Иркутской области»

Строительство и реконструкция автомобильной дороги общего пользования регионального или межмуниципального значения Иркутск – сад-во «Дорожный строитель» (Реконструкция автомобильной дороги «Подъезд к п. Падь Мельничная» в Иркутском районе Иркутской области)

ДОКУМЕНТАЦИЯ ПО ПЛАНИРОВКЕ ТЕРРИТОРИИ

ПРОЕКТ МЕЖЕВАНИЯ ТЕРРИТОРИИ

002/2017-ПМТ-ОЧ

Том 1. Основная часть

Изм.	№ док.	Подп.	Дата

Иркутск, 2020

Общество с ограниченной ответственностью

"Гильдия инженеров проектировщиков"

Свидетельство № 0317.01-2017-3811172180-П-172 от 15.06.2017г.
Свидетельство № МРИ-0042-2013-3811172180-01 от 15.10.2013г.

Заказчик – ОГКУ «Дирекция по строительству и эксплуатации автомобильных дорог Иркутской области»

Строительство и реконструкция автомобильной дороги общего пользования регионального или межмуниципального значения Иркутск – сад-во «Дорожный строитель» (Реконструкция автомобильной дороги «Подъезд к п. Падь Мельничная» в Иркутском районе Иркутской области)

ДОКУМЕНТАЦИЯ ПО ПЛАНИРОВКЕ ТЕРРИТОРИИ

ПРОЕКТ МЕЖЕВАНИЯ ТЕРРИТОРИИ

002/2017-ПМТ-ОЧ

Том 1. Основная часть

Директор **С. В. Хромых**

Главный инженер проекта **Н. Г. Артемов**

Иркутск, 2020

Обозначение	Наименование	Примечание
002/2017-ПМТ-ОЧ-С	Содержание	
002/2017-СДПТ	Состав документации по планировке территории	
002/2017-ПМТ-ОЧ-ГЧ	Раздел 1. Основная часть проекта межевания территории. Графическая часть	
	Чертеж межевания территории	
002/2017-ПМТ-ОЧ-ТЧ	Раздел 2. Основная часть проекта межевания территории. Текстовая часть	
	Пояснительная записка	

Согласовано

Взам. Инв. №

Подп. и дата

Инв. № подл.

Изм.	Кол.уч	Лист	№ док.	Подп.	Дата
Разработал		Волкова			03.20
Проверил		Полубоярова			03.20
ГИП		Артемов			03.20
Н. контр.		Баклагин			03.20

002/2017-ПМТ-ОЧ-С

Содержание

Стадия	Лист	Листов
П		1

ООО «ГИП»

Номер тома	Обозначение	Наименование	Примечание
1	002/2017-ППТ-ОЧ	Проект планировки территории. Основная часть	
2	002/2017-ППТ-МО	Проект планировки территории. Материалы по обоснованию	
1	002/2017-ПМТ-ОЧ	Проект межевания территории. Основная часть	
2	002/2017-ПМТ-МО	Проект межевания территории. Материалы по обоснованию	

Взам. Инв. №

Подп. и дата

Инв. № подл.

Изм.	Кол.уч	Лист	№ док.	Подп.	Дата
Разработал		Волкова			03.20
Проверил		Полубоярова			03.20
ГИП		Артемов			03.20
Н. контр.		Баклагин			03.20

002/2017-СДПТ

Состав документации по планировке территории

Стадия	Лист	Листов
П		1

ООО «ГИП»

ЧЕРТЁЖ МЕЖЕВАНИЯ ТЕРРИТОРИИ.

РЕКОНСТРУКЦИЯ АВТОМОБИЛЬНОЙ ДОРОГИ "ПОДЪЕЗД К П. ПАДЬ МЕЛЬНИЧНАЯ" В ИРКУТСКОМ РАЙОНЕ ИРКУТСКОЙ ОБЛАСТИ

М 1 : 1000

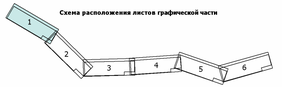

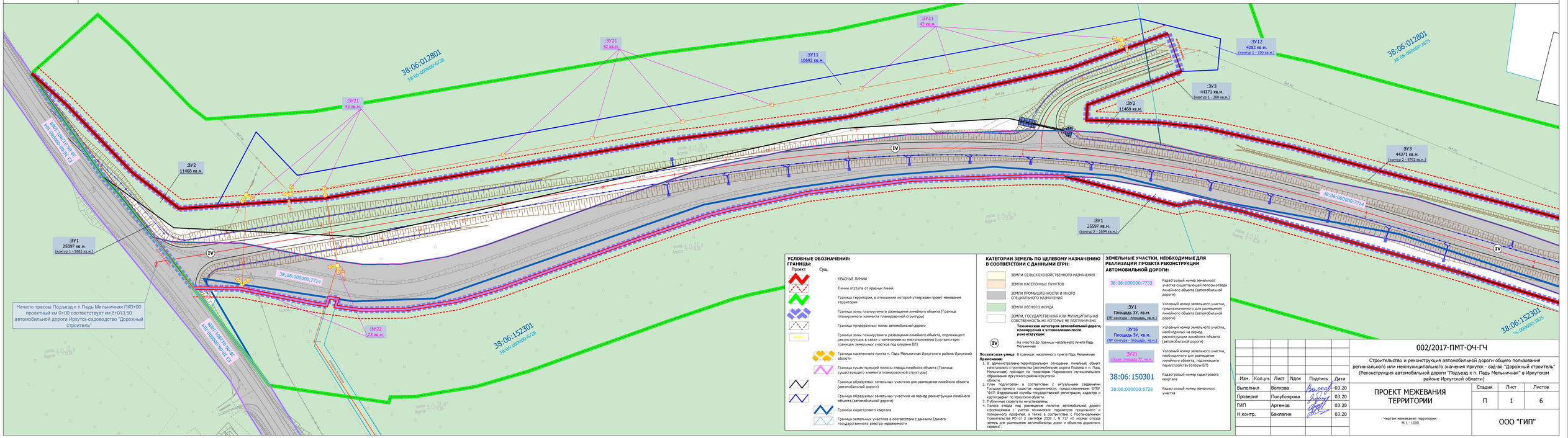

УСЛОВНЫЕ ОБОЗНАЧЕНИЯ:

ГРАНИЦЫ:

Проект Сущ.

- КРАСНЫЕ ЛИНИИ
- Линии отступа от красных линий
- Граница территории, в отношении которой утвержден проект межевания территории
- Граница зоны планируемого размещения линейного объекта (Граница планируемого элемента планировочной структуры)
- Граница придорожных полос автомобильной дороги
- Граница зоны планируемого размещения линейного объекта, подлежащего реконструкции в связи с изменением их местоположения (соответствует границам земельных участков под опорами ВЛ)
- Граница населенного пункта п. Падь Мельничная Иркутского района Иркутской области
- Граница существующей полосы отвода линейного объекта (Граница существующего элемента планировочной структуры)
- Граница образуемых земельных участков для размещения линейного объекта (автомобильной дороги)
- Граница образуемых земельных участков на период реконструкции линейного объекта (автомобильной дороги)
- Граница кадастрового квартала
- Граница земельных участков в соответствии с данными Единого государственного реестра недвижимости

КАТЕГОРИИ ЗЕМЕЛЬ ПО ЦЕЛЕВОМУ НАЗНАЧЕНИЮ В СООТВЕТСТВИИ С ДАННЫМИ ЕГРН:

- ЗЕМЛИ СЕЛЬСКОХОЗЯЙСТВЕННОГО НАЗНАЧЕНИЯ
- ЗЕМЛИ НАСЕЛЕННЫХ ПУНКТОВ
- ЗЕМЛИ ПРОМЫШЛЕННОСТИ И ИНОГО СПЕЦИАЛЬНОГО НАЗНАЧЕНИЯ
- ЗЕМЛИ ЛЕСНОГО ФОНДА
- ЗЕМЛИ, ГОСУДАРСТВЕННАЯ ИЛИ МУНИЦИПАЛЬНАЯ СОБСТВЕННОСТЬ НА КОТОРЫЕ НЕ РАЗГРАНИЧЕНА.

Техническая категория автомобильной дороги, планируемая к установлению после реконструкции:

IV — На участке до границы населенного пункта Падь Мельничная

Поселковая улица В границах населенного пункта Падь Мельничная

Примечание:

1. В административно-территориальном отношении линейный объект капитального строительства (автомобильная дорога Подъезд к п. Падь Мельничная) проходит по территории Марковского муниципального образования Иркутского района Иркутской области.
2. План подготовлен в соответствии с актуальными сведениями Государственного кадастра недвижимости, предоставленными ФГБУ "ФКП Федеральной службы государственной регистрации, кадастра и картографии" по Иркутской области.
3. Публичные сервитуты не устанавливались.
4. Полоса отвода под размещение полотна автомобильной дороги сформирована с учетом технических параметров продольного и поперечного профилей, а также в соответствии с Постановлением Правительства РФ от 2 сентября 2009 г. N 717 «О нормах отвода земель для размещения автомобильных дорог и объектов дорожного сервиса».

ЗЕМЕЛЬНЫЕ УЧАСТКИ, НЕОБХОДИМЫЕ ДЛЯ РЕАЛИЗАЦИИ ПРОЕКТА РЕКОНСТРУКЦИИ АВТОМОБИЛЬНОЙ ДОРОГИ:

38:06:000000:7733	Кадастровый номер земельного участка существующей полосы отвода линейного объекта (автомобильной дороги)
:ЗУ1 Площадь ЗУ, кв.м. (№ контура - площадь, кв.м.)	Условный номер земельного участка, предназначенного для размещения линейного объекта (автомобильной дороги)
:ЗУ16 Площадь ЗУ, кв.м. (№ контура - площадь, кв.м.)	Условный номер земельного участка, необходимых на период реконструкции линейного объекта (автомобильной дороги)
:ЗУ21 общая площадь ЗУ, кв.м.	Условный номер земельного участка, необходимого для размещения линейного объекта, подлежащего перестройству (опоры ВЛ)
38:06:150301	Кадастровый номер кадастрового квартала
38:06:000000:6728	Кадастровый номер земельного участка

Изм.	Кол.уч.	Лист	№док	Подпись	Дата
Выполнил		Волкова			03.20
Проверил		Полубоярова			03.20
ГИП		Артемов			03.20
Н.контр.		Баклагин			03.20

002/2017-ПМТ-ОЧ-ГЧ

Строительство и реконструкция автомобильной дороги общего пользования регионального или межмуниципального значения Иркутск - сад-во "Дорожный строитель" (Реконструкция автомобильной дороги "Подъезд к п. Падь Мельничная" в Иркутском районе Иркутской области)

ПРОЕКТ МЕЖЕВАНИЯ ТЕРРИТОРИИ	Стадия	Лист	Листов
	П	1	6
Чертёж межевания территории. М 1 : 1000	ООО "ГИП"		

ЧЕРТЁЖ МЕЖЕВАНИЯ ТЕРРИТОРИИ.

РЕКОНСТРУКЦИЯ АВТОМОБИЛЬНОЙ ДОРОГИ "ПОДЪЕЗД К П. ПАДЬ МЕЛЬНИЧНАЯ" В ИРКУТСКОМ РАЙОНЕ ИРКУТСКОЙ ОБЛАСТИ

М 1 : 1000

Схема расположения листов графической части

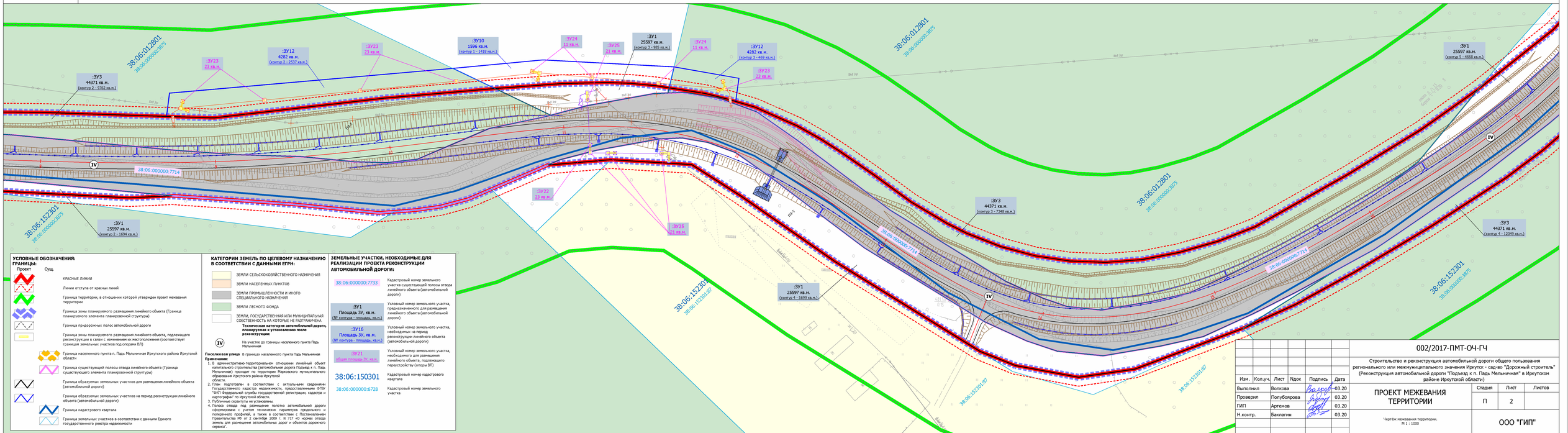

УСЛОВНЫЕ ОБОЗНАЧЕНИЯ:

ГРАНИЦЫ:

Проект / Сущ.

- КРАСНЫЕ ЛИНИИ
- Линии отступа от красных линий
- Граница территории, в отношении которой утвержден проект межевания территории
- Граница зоны планируемого размещения линейного объекта (Граница планируемого элемента планировочной структуры)
- Граница придорожных полос автомобильной дороги
- Граница зоны планируемого размещения линейного объекта, подлежащего реконструкции в связи с изменением их местоположения (соответствует границам земельных участков под опорами ВЛ)
- Граница населенного пункта п. Падь Мельничная Иркутского района Иркутской области
- Граница существующей полосы отвода линейного объекта (Граница существующего элемента планировочной структуры)
- Граница образуемых земельных участков для размещения линейного объекта (автомобильной дороги)
- Граница образуемых земельных участков на период реконструкции линейного объекта (автомобильной дороги)
- Граница кадастрового квартала
- Граница земельных участков в соответствии с данными Единого государственного реестра недвижимости

КАТЕГОРИИ ЗЕМЕЛЬ ПО ЦЕЛЕВОМУ НАЗНАЧЕНИЮ В СООТВЕТСТВИИ С ДАННЫМИ ЕГРН:

- ЗЕМЛИ СЕЛЬСКОХОЗЯЙСТВЕННОГО НАЗНАЧЕНИЯ
- ЗЕМЛИ НАСЕЛЕННЫХ ПУНКТОВ
- ЗЕМЛИ ПРОМЫШЛЕННОСТИ И ИНОГО СПЕЦИАЛЬНОГО НАЗНАЧЕНИЯ
- ЗЕМЛИ ЛЕСНОГО ФОНДА
- ЗЕМЛИ, ГОСУДАРСТВЕННАЯ ИЛИ МУНИЦИПАЛЬНАЯ СОБСТВЕННОСТЬ НА КОТОРЫЕ НЕ РАЗГРАНИЧЕНА

Техническая категория автомобильной дороги, планируемая к установлению после реконструкции:

IV — На участке до границы населенного пункта Падь Мельничная

Поселковая улица В границах населенного пункта Падь Мельничная

Примечание:

1. В административно-территориальном отношении линейный объект капитального строительства (автомобильная дорога Подъезд к п. Падь Мельничная) проходит по территории Марковского муниципального образования Иркутского района Иркутской области.
2. План подготовлен в соответствии с актуальными сведениями Государственного кадастра недвижимости, предоставленными ФГБУ "ФКП Федеральной службы государственной регистрации, кадастра и картографии" по Иркутской области.
3. Публичные сервитуты не установлены.
4. Полоса отвода под размещение полотна автомобильной дороги сформирована с учетом технических параметров продольного и поперечного профилей, а также в соответствии с Постановлением Правительства РФ от 2 сентября 2009 г. N 717 «О нормах отвода земель для размещения автомобильных дорог и объектов дорожного сервиса».

ЗЕМЕЛЬНЫЕ УЧАСТКИ, НЕОБХОДИМЫЕ ДЛЯ РЕАЛИЗАЦИИ ПРОЕКТА РЕКОНСТРУКЦИИ АВТОМОБИЛЬНОЙ ДОРОГИ:

38:06:000000:7733	Кадастровый номер земельного участка существующей полосы отвода линейного объекта (автомобильной дороги)
:ЗУ1 Площадь ЗУ, кв.м. (№ контура - площадь, кв.м.)	Условный номер земельного участка, предназначенного для размещения линейного объекта (автомобильной дороги)
:ЗУ16 Площадь ЗУ, кв.м. (№ контура - площадь, кв.м.)	Условный номер земельного участка, необходимых на период реконструкции линейного объекта (автомобильной дороги)
:ЗУ21 общая площадь ЗУ, кв.м.	Условный номер земельного участка, необходимого для размещения линейного объекта, подлежащего перекладке (опоры ВЛ)
38:06:150301	Кадастровый номер кадастрового квартала
38:06:000000:6728	Кадастровый номер земельного участка

Изм.	Кол.уч.	Лист	Nдок	Подпись	Дата
Выполнил		Волкова			03.20
Проверил		Полубоярова			03.20
ГИП		Артемов			03.20
Н.контр.		Баклагин			03.20

002/2017-ПМТ-ОЧ-ГЧ

Строительство и реконструкция автомобильной дороги общего пользования регионального или межмуниципального значения Иркутск - сад-во "Дорожный строитель" (Реконструкция автомобильной дороги "Подъезд к п. Падь Мельничная" в Иркутском районе Иркутской области)

ПРОЕКТ МЕЖЕВАНИЯ ТЕРРИТОРИИ

Стадия	Лист	Листов
П	2	

Чертеж межевания территории.
М 1 : 1000

ООО "ГИП"

ЧЕРТЁЖ МЕЖЕВАНИЯ ТЕРРИТОРИИ.

РЕКОНСТРУКЦИЯ АВТОМОБИЛЬНОЙ ДОРОГИ "ПОДЪЕЗД К П. ПАДЬ МЕЛЬНИЧНАЯ" В ИРКУТСКОМ РАЙОНЕ ИРКУТСКОЙ ОБЛАСТИ

М 1 : 1000

Схема расположения листов графической части

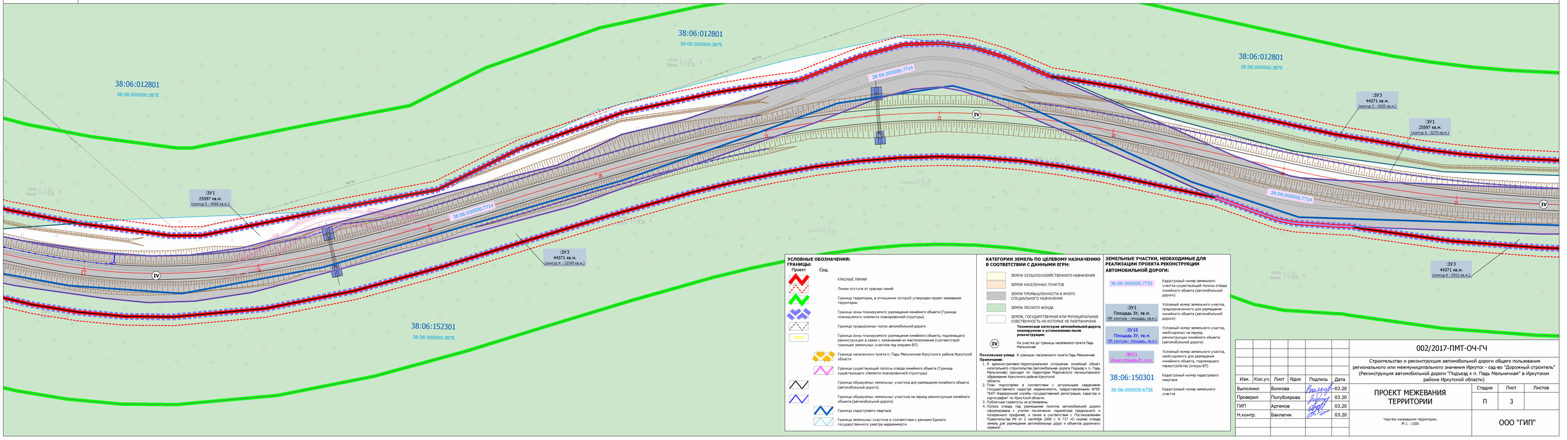

УСЛОВНЫЕ ОБОЗНАЧЕНИЯ:

ГРАНИЦЫ:

Проект	Сущ.	
		КРАСНЫЕ ЛИНИИ
		Линии отступа от красных линий
		Граница территории, в отношении которой утвержден проект межевания территории
		Граница зоны планируемого размещения линейного объекта (Граница планируемого элемента планировочной структуры)
		Граница придорожных полос автомобильной дороги
		Граница зоны планируемого размещения линейного объекта, подлежащего реконструкции в связи с изменением их местоположения (соответствует границам земельных участков под опорами ВЛ)
		Граница населенного пункта п. Падь Мельничная Иркутского района Иркутской области
		Граница существующей полосы отвода линейного объекта (Граница существующего элемента планировочной структуры)
		Граница образуемых земельных участков для размещения линейного объекта (автомобильной дороги)
		Граница образуемых земельных участков на период реконструкции линейного объекта (автомобильной дороги)
		Граница кадастрового квартала
		Граница земельных участков в соответствии с данными Единого государственного реестра недвижимости

КАТЕГОРИИ ЗЕМЕЛЬ ПО ЦЕЛЕВОМУ НАЗНАЧЕНИЮ В СООТВЕТСТВИИ С ДАННЫМИ ЕГРН:

- ЗЕМЛИ СЕЛЬСКОХОЗЯЙСТВЕННОГО НАЗНАЧЕНИЯ
- ЗЕМЛИ НАСЕЛЕННЫХ ПУНКТОВ
- ЗЕМЛИ ПРОМЫШЛЕННОСТИ И ИНОГО СПЕЦИАЛЬНОГО НАЗНАЧЕНИЯ
- ЗЕМЛИ ЛЕСНОГО ФОНДА
- ЗЕМЛИ, ГОСУДАРСТВЕННАЯ ИЛИ МУНИЦИПАЛЬНАЯ СОБСТВЕННОСТЬ НА КОТОРЫЕ НЕ РАЗГРАНИЧЕНА.

Техническая категория автомобильной дороги, планируемая к установлению после реконструкции:

IV — На участке до границы населенного пункта Падь Мельничная

Поселковая улица В границах населенного пункта Падь Мельничная

Примечание:

1. В административно-территориальном отношении линейный объект капитального строительства (автомобильная дорога Подъезд к п. Падь Мельничная) проходит по территории Марковского муниципального образования Иркутского района Иркутской области.
2. План подготовлен в соответствии с актуальными сведениями Государственного кадастра недвижимости, предоставленными ФГБУ "ФКП Федеральной службы государственной регистрации, кадастра и картографии" по Иркутской области.
3. Публичные сервитуты не устанавливались.
4. Полоса отвода под размещение полотна автомобильной дороги сформирована с учетом технических параметров продольного и поперечного профилей, а также в соответствии с Постановлением Правительства РФ от 2 сентября 2009 г. N 717 «О нормах отвода земель для размещения автомобильных дорог и объектов дорожного сервиса».

ЗЕМЕЛЬНЫЕ УЧАСТКИ, НЕОБХОДИМЫЕ ДЛЯ РЕАЛИЗАЦИИ ПРОЕКТА РЕКОНСТРУКЦИИ АВТОМОБИЛЬНОЙ ДОРОГИ:

38:06:000000:7733	Кадастровый номер земельного участка существующей полосы отвода линейного объекта (автомобильной дороги)
:ЗУ1 Площадь ЗУ, кв.м. (№ контура - площадь, кв.м.)	Условный номер земельного участка, предназначенного для размещения линейного объекта (автомобильной дороги)
:ЗУ16 Площадь ЗУ, кв.м. (№ контура - площадь, кв.м.)	Условный номер земельного участка, необходимых на период реконструкции линейного объекта (автомобильной дороги)
:ЗУ21 общая площадь ЗУ, кв.м.	Условный номер земельного участка, необходимого для размещения линейного объекта, подлежащего перестройству (опоры ВЛ)
38:06:150301	Кадастровый номер кадастрового квартала
38:06:000000:6728	Кадастровый номер земельного участка

Изм.	Кол.уч.	Лист	№док	Подпись	Дата
Выполнил		Волкова			03.20
Проверил		Полубоярова			03.20
ГИП		Артемов			03.20
Н.контр.		Баклагин			03.20

002/2017-ПМТ-ОЧ-ГЧ

Строительство и реконструкция автомобильной дороги общего пользования регионального или межмуниципального значения Иркутск - сад-во "Дорожный строитель" (Реконструкция автомобильной дороги "Подъезд к п. Падь Мельничная" в Иркутском районе Иркутской области)

ПРОЕКТ МЕЖЕВАНИЯ ТЕРРИТОРИИ	Стадия	Лист	Листов
	П	3	
Чертёж межевания территории. М 1 : 1000	ООО "ГИП"		

ЧЕРТЁЖ МЕЖЕВАНИЯ ТЕРРИТОРИИ.

РЕКОНСТРУКЦИЯ АВТОМОБИЛЬНОЙ ДОРОГИ "ПОДЪЕЗД К П. ПАДЬ МЕЛЬНИЧНАЯ" В ИРКУТСКОМ РАЙОНЕ ИРКУТСКОЙ ОБЛАСТИ

М 1 : 1000

Схема расположения листов графической части

УСЛОВНЫЕ ОБОЗНАЧЕНИЯ:

ГРАНИЦЫ: Проект / Сущ.

- КРАСНЫЕ ЛИНИИ
- Линии отступа от красных линий
- Граница территории, в отношении которой утвержден проект межевания территории
- Граница зоны планируемого размещения линейного объекта (Граница планируемого элемента планировочной структуры)
- Граница придорожных полос автомобильной дороги
- Граница зоны планируемого размещения линейного объекта, подлежащего реконструкции в связи с изменением их местоположения (соответствует границам земельных участков под опорами ВЛ)
- Граница населенного пункта п. Падь Мельничная Иркутского района Иркутской области
- Граница существующей полосы отвода линейного объекта (Граница существующего элемента планировочной структуры)
- Граница образуемых земельных участков для размещения линейного объекта (автомобильной дороги)
- Граница образуемых земельных участков на период реконструкции линейного объекта (автомобильной дороги)
- Граница кадастрового квартала
- Граница земельных участков в соответствии с данными Единого государственного реестра недвижимости

КАТЕГОРИИ ЗЕМЕЛЬ ПО ЦЕЛЕВОМУ НАЗНАЧЕНИЮ В СООТВЕТСТВИИ С ДАННЫМИ ЕГРН:

- ЗЕМЛИ СЕЛЬСКОХОЗЯЙСТВЕННОГО НАЗНАЧЕНИЯ
- ЗЕМЛИ НАСЕЛЕННЫХ ПУНКТОВ
- ЗЕМЛИ ПРОМЫШЛЕННОСТИ И ИНОГО СПЕЦИАЛЬНОГО НАЗНАЧЕНИЯ
- ЗЕМЛИ ЛЕСНОГО ФОНДА
- ЗЕМЛИ, ГОСУДАРСТВЕННАЯ ИЛИ МУНИЦИПАЛЬНАЯ СОБСТВЕННОСТЬ НА КОТОРЫЕ НЕ РАЗГРАНИЧЕНА

Техническая категория автомобильной дороги, планируемая к установлению после реконструкции:

IV — На участке до границы населенного пункта Падь Мельничная

Поселковая улица В границах населенного пункта Падь Мельничная

Примечание:

1. В административно-территориальном отношении линейный объект капитального строительства (автомобильная дорога Подъезд к п. Падь Мельничная) проходит по территории Марковского муниципального образования Иркутского района Иркутской области.
2. План подготовлен в соответствии с актуальными сведениями Государственного кадастра недвижимости, предоставленными ФГБУ "ФКП Федеральной службы государственной регистрации, кадастра и картографии" по Иркутской области.
3. Публичные сервитуты не установлены.
4. Полоса отвода под размещение полотна автомобильной дороги сформирована с учетом технических параметров продольного и поперечного профилей, а также в соответствии с Постановлением Правительства РФ от 2 сентября 2009 г. N 717 «О нормах отвода земель для размещения автомобильных дорог и объектов дорожного сервиса".

ЗЕМЕЛЬНЫЕ УЧАСТКИ, НЕОБХОДИМЫЕ ДЛЯ РЕАЛИЗАЦИИ ПРОЕКТА РЕКОНСТРУКЦИИ АВТОМОБИЛЬНОЙ ДОРОГИ:

38:06:000000:7733	Кадастровый номер земельного участка существующей полосы отвода линейного объекта (автомобильной дороги)
:ЗУ1 Площадь ЗУ, кв.м. (ЗУ контура - площадь, кв.м.)	Условный номер земельного участка, предназначенного для размещения линейного объекта (автомобильной дороги)
:ЗУ16 Площадь ЗУ, кв.м. (ЗУ контура - площадь, кв.м.)	Условный номер земельного участка, необходимых на период реконструкции линейного объекта (автомобильной дороги)
:ЗУ21 общая площадь ЗУ, кв.м.	Условный номер земельного участка, необходимого для размещения линейного объекта, подлежащего переустройству (опоры ВЛ)
38:06:150301	Кадастровый номер кадастрового квартала
38:06:000000:6728	Кадастровый номер земельного участка

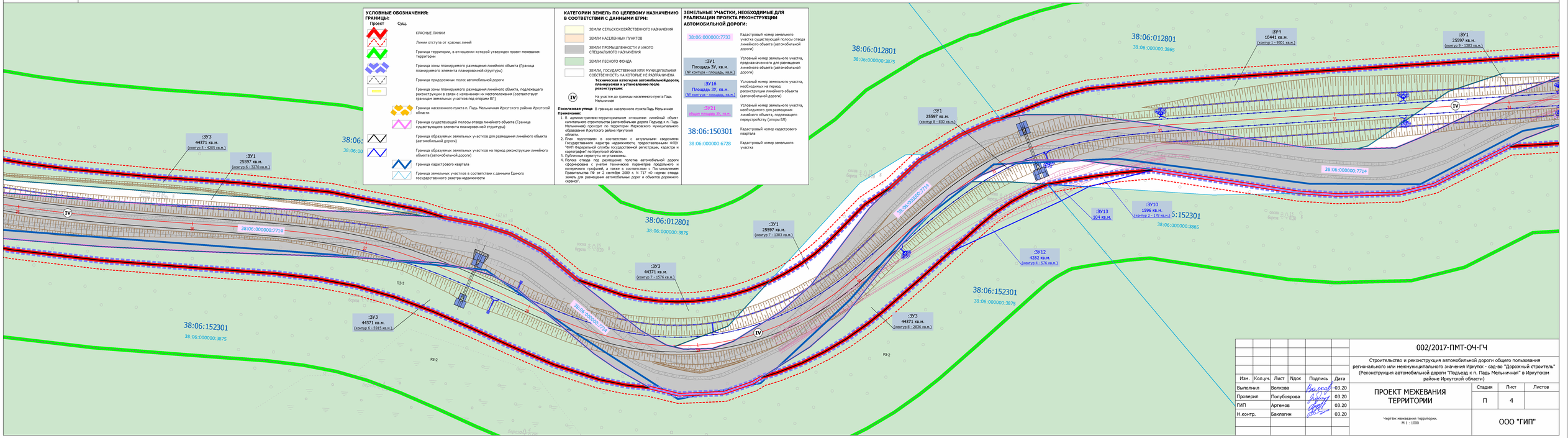

Изм.	Кол.уч.	Лист	№док	Подпись	Дата
Выполнил		Волкова			03.20
Проверил		Полубоярова			03.20
ГИП		Артемов			03.20
Н.контр.		Баклагин			03.20

002/2017-ПМТ-ОЧ-ГЧ

Строительство и реконструкция автомобильной дороги общего пользования регионального или межмуниципального значения Иркутск - сад-во "Дорожный строитель" (Реконструкция автомобильной дороги "Подъезд к п. Падь Мельничная" в Иркутском районе Иркутской области)

ПРОЕКТ МЕЖЕВАНИЯ ТЕРРИТОРИИ	Стадия	Лист	Листов
	П	4	
Чертёж межевания территории. М 1 : 1000	ООО "ГИП"		

ЧЕРТЁЖ МЕЖЕВАНИЯ ТЕРРИТОРИИ.

РЕКОНСТРУКЦИЯ АВТОМОБИЛЬНОЙ ДОРОГИ "ПОДЪЕЗД К П. ПАДЬ МЕЛЬНИЧНАЯ" В ИРКУТСКОМ РАЙОНЕ ИРКУТСКОЙ ОБЛАСТИ

М 1 : 1000

УСЛОВНЫЕ ОБОЗНАЧЕНИЯ:

ГРАНИЦЫ:

Проект	Сущ.	
		КРАСНЫЕ ЛИНИИ
		Линии отступа от красных линий
		Граница территории, в отношении которой утвержден проект межевания территории
		Граница зоны планируемого размещения линейного объекта (Граница планируемого элемента планировочной структуры)
		Граница придорожных полос автомобильной дороги
		Граница зоны планируемого размещения линейного объекта, подлежащего реконструкции в связи с изменением их местоположения (соответствует границам земельных участков под опорами ВЛ)
		Граница населенного пункта п. Падь Мельничная Иркутского района Иркутской области
		Граница существующей полосы отвода линейного объекта (Граница существующего элемента планировочной структуры)
		Граница образуемых земельных участков для размещения линейного объекта (автомобильной дороги)
		Граница образуемых земельных участков на период реконструкции линейного объекта (автомобильной дороги)
		Граница кадастрового квартала
		Граница земельных участков в соответствии с данными Единого государственного реестра недвижимости

КАТЕГОРИИ ЗЕМЕЛЬ ПО ЦЕЛЕВОМУ НАЗНАЧЕНИЮ В СООТВЕТСТВИИ С ДАННЫМИ ЕГРН:

- ЗЕМЛИ СЕЛЬСКОХОЗЯЙСТВЕННОГО НАЗНАЧЕНИЯ
- ЗЕМЛИ НАСЕЛЕННЫХ ПУНКТОВ
- ЗЕМЛИ ПРОМЫШЛЕННОСТИ И ИНОГО СПЕЦИАЛЬНОГО НАЗНАЧЕНИЯ
- ЗЕМЛИ ЛЕСНОГО ФОНДА
- ЗЕМЛИ, ГОСУДАРСТВЕННАЯ ИЛИ МУНИЦИПАЛЬНАЯ СОБСТВЕННОСТЬ НА КОТОРЫЕ НЕ РАЗГРАНИЧЕНА

Техническая категория автомобильной дороги, планируемая к установлению после реконструкции:

IV — На участке до границы населенного пункта Падь Мельничная

Поселковая улица — В границах населенного пункта Падь Мельничная

Примечания:

1. В административно-территориальном отношении линейный объект капитального строительства (автомобильная дорога Подъезд к п. Падь Мельничная) проходит по территории Марковского муниципального образования Иркутского района Иркутской области.
2. План подготовлен в соответствии с актуальными сведениями Государственного кадастра недвижимости, предоставленными ФГБУ "ФКП Федеральной службы государственной регистрации, кадастра и картографии" по Иркутской области.
3. Публичные сервитуты не установлены.
4. Полоса отвода под размещение полотна автомобильной дороги сформирована с учетом технических параметров продольного и поперечного профилей, а также в соответствии с Постановлением Правительства РФ от 2 сентября 2009 г. N 717 «О нормах отвода земель для размещения автомобильных дорог и объектов дорожного сервиса".

ЗЕМЕЛЬНЫЕ УЧАСТКИ, НЕОБХОДИМЫЕ ДЛЯ РЕАЛИЗАЦИИ ПРОЕКТА РЕКОНСТРУКЦИИ АВТОМОБИЛЬНОЙ ДОРОГИ:

38:06:000000:7733	Кадастровый номер земельного участка существующей полосы отвода линейного объекта (автомобильной дороги)
:ЗУ1 Площадь ЗУ, кв.м. (№ контура - площадь, кв.м.)	Условный номер земельного участка, предназначенного для размещения линейного объекта (автомобильной дороги)
:ЗУ16 Площадь ЗУ, кв.м. (№ контура - площадь, кв.м.)	Условный номер земельного участка, необходимых на период реконструкции линейного объекта (автомобильной дороги)
:ЗУ21 общая площадь ЗУ, кв.м.	Условный номер земельного участка, необходимого для размещения линейного объекта, подлежащего переустройству (опоры ВЛ)
38:06:150301	Кадастровый номер кадастрового квартала
38:06:000000:6728	Кадастровый номер земельного участка

						002/2017-ПМТ-ОЧ-ГЧ		
						Строительство и реконструкция автомобильной дороги общего пользования регионального или межмуниципального значения Иркутск - сад-во "Дорожный строитель" (Реконструкция автомобильной дороги "Подъезд к п. Падь Мельничная" в Иркутском районе Иркутской области)		
Изм.	Кол.уч.	Лист	Nдок	Подпись	Дата			
Выполнил		Волкова			03.20	ПРОЕКТ МЕЖЕВАНИЯ ТЕРРИТОРИИ	Стадия	Лист	Листов
Проверил		Полубоярова			03.20		П	5	
ГИП		Артемов			03.20				
Н.контр.		Баклагин			03.20	Чертёж межевания территории. М 1 : 1000	ООО "ГИП"		

ЧЕРТЁЖ МЕЖЕВАНИЯ ТЕРРИТОРИИ.

РЕКОНСТРУКЦИЯ АВТОМОБИЛЬНОЙ ДОРОГИ "ПОДЪЕЗД К П. ПАДЬ МЕЛЬНИЧНАЯ" В ИРКУТСКОМ РАЙОНЕ ИРКУТСКОЙ ОБЛАСТИ

М 1 : 1000

Схема расположения листов графической части

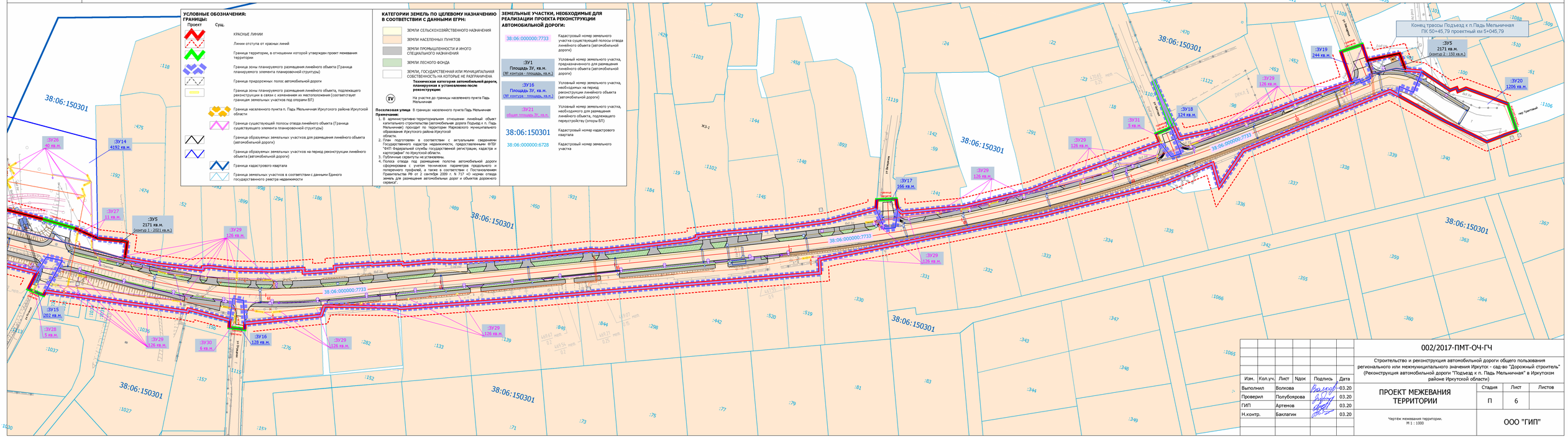

Изм.	Кол.уч.	Лист	Nдок	Подпись	Дата
Выполнил		Волкова			03.20
Проверил		Полубоярова			03.20
ГИП		Артемов			03.20
Н.контр.		Баклагин			03.20

002/2017-ПМТ-ОЧ-ГЧ

Строительство и реконструкция автомобильной дороги общего пользования регионального или межмуниципального значения Иркутск - сад-во "Дорожный строитель" (Реконструкция автомобильной дороги "Подъезд к п. Падь Мельничная" в Иркутском районе Иркутской области)

ПРОЕКТ МЕЖЕВАНИЯ ТЕРРИТОРИИ

Стадия	Лист	Листов
П	6	

Чертёж межевания территории.
М 1 : 1000

ООО "ГИП"

ОГЛАВЛЕНИЕ

РАЗДЕЛ 2. ПОЯСНИТЕЛЬНАЯ ЗАПИСКА.....2

2.1 Исходные данные и условия для подготовки по планировке территории линейного объекта.....2

2.2 Перечень и сведения о площади образуемых земельных участков, в том числе способы их образования 4

2.3 Перечень и сведения о площади образуемых земельных участков, которые будут отнесены к территориям общего пользования или имуществу общего пользования, в том числе в отношении которых предполагается резервирование и (или) изъятие для государственных или муниципальных нужд 28

2.4 Вид разрешенного использования образуемых земельных участков в соответствии с проектом планировки территории.....30

2.5 Целевое назначение лесов, вид (виды) разрешенного использования лесного участка, количественные и качественные характеристики лесного участка, сведения о нахождении лесного участка в границах особо защитных участков лесов.....32

2.6 Сведения о границах территории, в отношении которой утвержден проект межевания территории, содержащие перечень координат характерных точек этих границ в системе МСК 38 34

2.7 Каталоги координат границ зон придорожных полос автомобильной дороги.....46

Согласовано

Взам. Инв. №

Подп. и дата

Инв. № подл.

Изм.	Кол.уч	Лист	№ док.	Подп.	Дата
Разработал		Волкова			03.20
Проверил		Полубоярова			03.20
ГИП		Артемов			03.20
Н. контр.		Баклагин			03.20

002/2017-ПМТ-ОЧ-ТЧ

Пояснительная записка

Стадия	Лист	Листов
П	1	47

ООО «ГИП»

РАЗДЕЛ 2. ПОЯСНИТЕЛЬНАЯ ЗАПИСКА

2.1 Исходные данные и условия для подготовки по планировке территории линейного объекта

Документация по планировке территории линейного объекта «Строительство и реконструкция автомобильной дороги общего пользования регионального или межмуниципального значения Иркутск – сад-во «Дорожный строитель» (Реконструкция автомобильной дороги «Подъезд к п. Падь Мельничная» в Иркутском районе Иркутской области)» **подготовлена на основании:**

- Схемы территориального планирования Иркутской области, утверждённой Постановлением Правительства Иркутской области от 02.11.2012 г. № 607-пп;
- Распоряжения Службы архитектуры Иркутской области от 21.03.2019г. № 82-22-ср «О подготовке документации по планировке территории линейного объекта».

Подготовка документации по планировке территории линейного объекта осуществляется в целях:

- устойчивого развития территории;
- выделение элемента планировочной структуры, установление (определение) границы зоны планируемого размещения линейного объекта;
- установления границ земельных участков для размещения линейного объекта;
- установления красных линий.

Исходные данные для подготовки документации по планировке территории линейного объекта:

- Генеральный план Марковского муниципального образования, утвержден решением думы Марковского муниципального образования от 27.04.2014 № 52-294/Дгп;
- Правила землепользования и застройки Марковского муниципального образования, утверждены решением думы Марковского муниципального образования от 19.03.2013 № 07-39/Дгп.
- Материалы инженерно-геодезических, инженерно-геологических, инженерно-гидрометеорологических, инженерно-экологических изысканий, выполненных ООО «ГИП» в 2017 г.
- Задание на подготовку документации по планировке территории линейного объекта, выданное ОГКУ «Дирекция по строительству и эксплуатации автомобильных дорог Иркутской области».

Документации по планировке территории линейного объекта «Строительство и реконструкция автомобильной дороги общего пользования регионального или межмуниципального значения Иркутск – сад-во «Дорожный строитель» (Реконструкция автомобильной дороги «Подъезд к п. Падь Мельничная» в Иркутском районе Иркутской области)» соответствует требованиям действующего законодательства Российской Федерации, нормативным правовым актам Иркутской области, а именно:

- Градостроительному кодексу Российской Федерации;
- Земельному кодексу Российской Федерации;
- Лесному кодексу Российской Федерации;
- Водному кодексу Российской Федерации;
- Федеральному закону от 08.11.2007 № 257-ФЗ «Об автомобильных дорогах и дорожной деятельности Российской Федерации и о внесении изменений в отдельные законодательные акты Российской Федерации»;
- Федеральному закону от 24.07.2007 № 221-ФЗ «О кадастровой деятельности»;
- Федеральному закону от 13.07.2015 № 218-ФЗ «О государственной регистрации недвижимости»;
- Постановлению Правительства РФ от 02.09.2009 № 717 «О нормах отвода земель для размещения автомобильных дорог и (или) объектов дорожного сервиса»;
- Постановлению Правительства РФ от 12.05.2017 № 564 «Об утверждении Положения о составе проекта планировки территорий, предусматривающих размещение одного или нескольких линейных объектов»;
- Закону Иркутской области от 23.07.2008 № 59-оз «О градостроительной деятельности в Иркутской области»;
- Государственным регламентам, нормам, правилам, стандартам, а также исходным данным, техническим условиям и требованиям, выданным органом государственного надзора и заинтересованными организациями при согласовании места размещения объекта строительства.

Подготовленная и утвержденная в установленном порядке документация по планировке территории линейного объекта «Строительство и реконструкция автомобильной дороги общего пользования регионального или межмуниципального значения Иркутск – сад-во «Дорожный строитель» (Реконструкция автомобильной дороги «Подъезд к п. Падь Мельничная» в Иркутском районе Иркутской области)» является основанием для внесения изменений в генеральный план Марковского муниципального образования Иркутского района Иркутской области.

Данной документацией по планировке территории линейного объекта вносятся следующие изменения и предложения:

1. Установление зоны транспортной инфраструктуры для размещения линейного объекта – автомобильной дороги «Подъезд к п. Падь Мельничная» после проведения работ по реконструкции;
2. Установление границ земельных участков, которые будут отнесены к территориям общего пользования, и образуются с целью реконструкции линейного объекта – автомобильной дороги «Подъезд к п. Падь Мельничная»;
3. Установление красных линий, соответствующих границе проектируемой полосы отвода линейного объекта – автомобильной дороги «Подъезд к п. Падь Мельничная» после проведения работ по реконструкции.

2.2 Перечень и сведения о площади образуемых земельных участков, в том числе способы их образования

Проектом межевания территории предусмотрено образование земельных участков в соответствии с таблицей 1.

Таблица 1 – Перечень земельных участков, подлежащих образованию в соответствии с проектом межевания территории

№ пп	Условный номер образуемого земельного участка	Площадь образуемого земельного участка, кв.м.	Адрес (местоположение) земельного участка	Исходные данные о категории земель по целевому назначению	Категория земель по целевому назначению, устанавливаемая по завершению работ	Способ образования земельного участка
1	2	3	4	5	6	7
1	**38:06:000000:ЗУ1** Граница участка многоконтурная. Количество контуров – 9. Участок расположен в кадастровых кварталах 38:06:012801, 38:06:152301	25597	Российская Федерация, Иркутская область, Иркутский район	-	Земли промышленности и иного спец. назначения	образование из земель государственная или муниципальная собственность на которые не разграничена
2	**38:06:000000:6728:ЗУ2** Участок расположен в кадастровом квартале 38:06:012801	11468	Российская Федерация, Иркутская область, Иркутский район, Иркутское лесничество, Приморское участковое лесничество, Технический участок № 8 (СХПК Пригородный), защитные леса, квартал № 35 (вв. 11ч., 13ч.)	Земли лесного фонда	Земли промышленности и иного спец. назначения	образование путем раздела земельного участка с кадастровым номером 38:06:000000:6728, с сохранением исходного в измененных границах
3	**38:06:000000:3875:ЗУ3** Граница участка многоконтурная. Количество контуров – 8. Участок расположен в кадастровых кварталах 38:06:012801, 38:06:152301	44371	Российская Федерация, Иркутская область, Иркутский район, Иркутское лесничество, Приморское участковое лесничество, Приморская дача, защитные леса, квартал № 37 (вв. 8ч., 11ч., 12ч., 13ч.), квартал № 38 (вв. 21ч., 22ч., 25ч.,	Земли лесного фонда	Земли промышленности и иного спец. назначения	образование путем раздела земельного участка с кадастровым номером 38:06:000000:3875, с сохранением исходного в измененных границах

№ пп	Условный номер образуемого земельного участка	Площадь образуемого земельного участка, кв.м.	Адрес (местоположение) земельного участка	Исходные данные о категории земель по целевому назначению	Категория земель по целевому назначению, устанавливаемая по завершению работ	Способ образования земельного участка
1	2	3	4	5	6	7
			26ч., 27ч., 28ч., 29ч.), квартал № 39 (вв. 1ч., 15ч., 17ч.), квартал № 55 (вв. 6ч., 7ч., 8ч., 10ч., 11ч., 12ч., 14ч.)			
4	**38:06:000000:3865:ЗУ4** Граница участка многоконтурная. Количество контуров – 2. Участок расположен в кадастровых кварталах 38:06:012801, 38:06:152301	10441	Российская Федерация, Иркутская область, Иркутский район, Иркутское лесничество, Приморское участковое лесничество, Приморская дача, защитные леса, квартал № 40 (вв. 11ч., 12ч., 15ч., 16ч., 17ч.)	Земли лесного фонда	Земли промышленности и иного спец. назначения	образование путем раздела земельного участка с кадастровым номером 38:06:000000:3865, с сохранением исходного в измененных границах
5	**38:06:000000:ЗУ5** Граница участка многоконтурная. Количество контуров – 2. Участок расположен в кадастровых кварталах 38:06:012801, 38:06:150301	2171	Российская Федерация, Иркутская область, Иркутский район, п. Падь Мельничная	Земли населенных пунктов	Земли населенных пунктов	образование из земель государственная или муниципальная собственность на которые не разграничена
6	**38:06:012801:4915:ЗУ6** Участок расположен в кадастровом квартале 38:06:012801	4362	Российская Федерация, Иркутская область, Иркутский район, п. Падь Мельничная	Земли населенных пунктов	Земли населенных пунктов	образование путем раздела земельного участка с кадастровым номером 38:06:000000:4915, с сохранением исходного в измененных границах
7	**38:06:012801:ЗУ7** Участок расположен в кадастровом квартале 38:06:012801	2758	Российская Федерация, Иркутская область, Иркутский район, п. Падь Мельничная	Земли населенных пунктов	Земли населенных пунктов	образование из земель государственная или муниципальная собственность на которые не разграничена
8	**38:06:012801:ЗУ8** Участок расположен в кадастровом квартале 38:06:012801	397	Российская Федерация, Иркутская область, Иркутский район, п. Падь Мельничная	Земли населенных пунктов	Земли населенных пунктов	образование из земель государственная или муниципальная собственность на которые не разграничена
9	**38:06:012801:4915:ЗУ9** Участок расположен в кадастровом квартале 38:06:012801	1085	Российская Федерация, Иркутская область, Иркутский район, п. Падь Мельничная	Земли населенных пунктов	Земли населенных пунктов	образование путем раздела земельного участка с кадастровым номером 38:06:000000:4915, с сохранением исходного в измененных границах
10	**38:06:000000:ЗУ10*** Граница участка многоконтурная. Количество контуров – 2. Участок расположен в кадастровых кварталах 38:06:012801, 38:06:152301	1596	Российская Федерация, Иркутская область, Иркутский район	-	Земли промышленности и иного спец. назначения	образование из земель государственная или муниципальная собственность на которые не разграничена
11	**38:06:000000:6728:ЗУ11** Участок расположен в кадастровом квартале 38:06:012801	10692	Российская Федерация, Иркутская область, Иркутский район, Иркутское лесничество, Приморское участковое лесничество, Технический участок № 8 (СХПК Пригородный), защитные леса, квартал № 35 (вв. 11ч., 13ч.)	Земли лесного фонда	Земли лесного фонда	образование путем раздела земельного участка с кадастровым номером 38:06:000000:6728, с сохранением исходного в измененных границах
12	**38:06:000000:3875:ЗУ12** Граница участка многоконтурная.	4282	Российская Федерация, Иркутская область, Иркутский район,	Земли лесного фонда	Земли лесного фонда	образование путем раздела земельного участка с кадастровым

№ пп	Условный номер образуемого земельного участка	Площадь образуемого земельного участка, кв.м.	Адрес (местоположение) земельного участка	Исходные данные о категории земель по целевому назначению	Категория земель по целевому назначению, устанавливаемая по завершению работ	Способ образования земельного участка
1	2	3	4	5	6	7
	Количество контуров – 4. Участок расположен в кадастровых кварталах 38:06:012801, 38:06:152301		Иркутское лесничество, Приморское участковое лесничество, Приморская дача, защитные леса, квартал № 37 (вв. 8ч., 11ч., 12ч.), квартал № 38 (вв. 16ч., 21ч., 22ч.), квартал № 55 (вв. 11ч., 12ч., 14ч.)			номером 38:06:000000:3875, с сохранением исходного в измененных границах
13	**38:06:000000:3865:ЗУ13** Участок расположен в кадастровом квартале 38:06:152301	104	Российская Федерация, Иркутская область, Иркутский район, Иркутское лесничество, Приморское участковое лесничество, Приморская дача, защитные леса, квартал № 40 (в. 15ч.)	Земли лесного фонда	Земли лесного фонда	образование путем раздела земельного участка с кадастровым номером 38:06:000000:3865, с сохранением исходного в измененных границах
14	**38:06:000000:ЗУ14*** Участок расположен в кадастровых кварталах 38:06:012801, 38:06:150301	4192	Российская Федерация, Иркутская область, Иркутский район, п. Падь Мельничная	Земли населенных пунктов	Земли населенных пунктов	образование из земель государственная или муниципальная собственность на которые не разграничена
15	**38:06:150301:1113:ЗУ15*** Участок расположен в кадастровом квартале 38:06:150301	202	Российская Федерация, Иркутская область, Иркутский район, п. Падь Мельничная, ул. Речная	Земли населенных пунктов	Земли населенных пунктов	образование части земельного участка с кадастровым номером 38:06:150301:1113, с сохранением исходного в измененных границах
16	**38:06:150301:1115:ЗУ16*** Участок расположен в кадастровом квартале 38:06:150301	128	Российская Федерация, Иркутская область, Иркутский район, п. Падь Мельничная, ул. Отрадная	Земли населенных пунктов	Земли населенных пунктов	образование части земельного участка с кадастровым номером 38:06:150301:1115, с сохранением исходного в измененных границах
17	**38:06:150301:1119:ЗУ17*** Участок расположен в кадастровом квартале 38:06:150301	166	Российская Федерация, Иркутская область, Иркутский район, п. Падь Мельничная, ул. Ветеранов	Земли населенных пунктов	Земли населенных пунктов	образование части земельного участка с кадастровым номером 38:06:150301:1119, с сохранением исходного в измененных границах
18	**38:06:150301:1107:ЗУ18*** Участок расположен в кадастровом квартале 38:06:150301	124	Российская Федерация, Иркутская область, Иркутский район, п. Падь Мельничная, ул. Светлая	Земли населенных пунктов	Земли населенных пунктов	образование части земельного участка с кадастровым номером 38:06:150301:1107, с сохранением исходного в измененных границах
19	**38:06:150301:1108:ЗУ19*** Участок расположен в кадастровом квартале 38:06:150301	244	Российская Федерация, Иркутская область, Иркутский район, п. Падь Мельничная, ул. Заводская	Земли населенных пунктов	Земли населенных пунктов	образование части земельного участка с кадастровым номером 38:06:150301:1108, с сохранением исходного в измененных границах
20	**38:06:150301:1106:ЗУ20*** Участок расположен в кадастровом квартале 38:06:150301	1206	Российская Федерация, Иркутская область, Иркутский район, п. Падь Мельничная, пер. Трактовый	Земли населенных пунктов	Земли населенных пунктов	образование части земельного участка с кадастровым номером 38:06:150301:1106, с сохранением исходного в измененных границах
21	**:ЗУ21**** Граница участка многоконтурная. Количество контуров – 12. Участок расположен в кадастровом квартале 38:06:012801	42	Российская Федерация, Иркутская область, Иркутский район	Земли лесного фонда	Земли лесного фонда	образование путем раздела земельного участка с кадастровым номером 38:06:000000:6728:ЗУ11, с сохранением исходного в измененных границах

№ пп	Условный номер образуемого земельного участка	Площадь образуемого земельного участка, кв.м.	Адрес (местоположение) земельного участка	Исходные данные о категории земель по целевому назначению	Категория земель по целевому назначению, устанавливаемая по завершению работ	Способ образования земельного участка
1	2	3	4	5	6	7
22	**:ЗУ22** Граница участка многоконтурная. Количество контуров – 3. Участок расположен в кадастровых кварталах 38:06:012801, 38:06:152301	23	Российская Федерация, Иркутская область, Иркутский район	Земли промышленности и иного спец. назначения	Земли промышленности и иного спец. назначения	образование части земельного участка с кадастровым номером 38:06:000000:7714, с сохранением исходного в измененных границах
23	**:ЗУ23**** Граница участка многоконтурная. Количество контуров – 5. Участок расположен в кадастровом квартале 38:06:012801	23	Российская Федерация, Иркутская область, Иркутский район	Земли лесного фонда	Земли лесного фонда	образование путем раздела земельного участка с кадастровым номером 38:06:000000:3875:ЗУ12, с сохранением исходного в измененных границах
24	**:ЗУ24** Граница участка многоконтурная. Количество контуров – 3. Участок расположен в кадастровом квартале 38:06:012801	11	Российская Федерация, Иркутская область, Иркутский район	Земли промышленности и иного спец. назначения	Земли промышленности и иного спец. назначения	образование части земельного участка с условным номером 38:06:000000:ЗУ10, с сохранением исходного в измененных границах
25	**:ЗУ25** Граница участка многоконтурная. Количество контуров – 4. Участок расположен в кадастровых кварталах 38:06:012801, 38:06:152301	21	Российская Федерация, Иркутская область, Иркутский район	Земли промышленности и иного спец. назначения	Земли промышленности и иного спец. назначения	образование части земельного участка с условным номером 38:06:000000:ЗУ1, с сохранением исходного в измененных границах
26	**:ЗУ26** Граница участка многоконтурная. Количество контуров – 6. Участок расположен в кадастровом квартале 38:06:150301	40	Российская Федерация, Иркутская область, Иркутский район, п. Падь Мельничная	Земли населенных пунктов	Земли населенных пунктов	образование части земельного участка образование части земельного участка с условным номером 38:06:000000:ЗУ14, с сохранением исходного в измененных границах
27	**:ЗУ27** Граница участка многоконтурная. Количество контуров – 2. Участок расположен в кадастровом квартале 38:06:150301	11	Российская Федерация, Иркутская область, Иркутский район, п. Падь Мельничная	Земли населенных пунктов	Земли населенных пунктов	образование части земельного участка образование части земельного участка с условным номером 38:06:000000:ЗУ5, с сохранением исходного в измененных границах
28	**:ЗУ28** Участок расположен в кадастровом квартале 38:06:150301	5	Российская Федерация, Иркутская область, Иркутский район, п. Падь Мельничная	Земли населенных пунктов	Земли населенных пунктов	образование части земельного участка с кадастровым номером 38:06:150301:1113, с сохранением исходного в измененных границах
29	**:ЗУ29** Граница участка многоконтурная. Количество контуров – 39. Участок расположен в кадастровом квартале 38:06:150301	126	Российская Федерация, Иркутская область, Иркутский район, п. Падь Мельничная	Земли населенных пунктов	Земли населенных пунктов	образование части земельного участка с кадастровым номером 38:06:000000:7733, с сохранением исходного в измененных границах
30	**:ЗУ30** Участок расположен в кадастровом квартале 38:06:150301	6	Российская Федерация, Иркутская область, Иркутский район, п. Падь Мельничная	Земли населенных пунктов	Земли населенных пунктов	образование части земельного участка с кадастровым номером 38:06:150301:1115, с сохранением исходного в измененных границах

№ пп	Условный номер образуемого земельного участка	Площадь образуемого земельного участка, кв.м.	Адрес (местоположение) земельного участка	Исходные данные о категории земель по целевому назначению	Категория земель по целевому назначению, устанавливаемая по завершению работ	Способ образования земельного участка
1	2	3	4	5	6	7
31	**:ЗУ31** Участок расположен в кадастровом квартале 38:06:150301	5	Российская Федерация, Иркутская область, Иркутский район, п. Падь Мельничная	Земли населенных пунктов	Земли населенных пунктов	образование части земельного участка с кадастровым номером 38:06:150301:1107, с сохранением исходного в измененных границах

*допустимо использования земельных участков/ части земельных участков без осуществления государственного кадастрового учета в соответствии с п.2 ст. 39.34 ЗК РФ;

** Земельные участки не подлежат образованию в соответствии с настоящим проектом межевания. Для образования земельных участков необходимо актуализировать данные государственного лесного реестра после проведения работ по переустройству опор ВЛ, в соответствии с фактическим местоположением опор, и рассчитать количественные и качественные характеристики лесных участков.

Каталоги координат земельного участка с условным номером :ЗУ1

КОНТУР 1

Площадь 5685.31 кв.м Периметр 1143.85 м Длина 1143.85 м

N	X	Y	Длина	Дирекционный угол
1	371990.680	3337736.670	49.580	156° 21' 40.89"
2	371945.260	3337756.550	107.122	123° 11' 45.87"
3	371886.610	3337846.190	281.547	107° 46' 45.02"
4	371800.640	3338114.290	95.218	116° 53' 36.09"
5	371757.570	3338199.210	32.835	133° 05' 21.18"
6	371735.139	3338223.189	00.247	133° 05' 21.18"
7	371734.970	3338223.370	18.857	301° 18' 46.42"
8	371744.770	3338207.260	70.939	298° 26' 11.11"
9	371778.550	3338144.880	61.494	293° 30' 33.62"
10	371803.080	3338088.490	47.994	288° 17' 15.78"
11	371818.140	3338042.920	14.721	285° 43' 34.32"
12	371822.130	3338028.750	41.795	281° 40' 41.73"
13	371830.590	3337987.820	83.431	280° 41' 59.32"
14	371846.080	3337905.840	23.824	284° 03' 55.47"
15	371851.870	3337882.730	26.051	291° 07' 39.06"
16	371861.260	3337858.430	22.047	299° 48' 33.66"
17	371872.220	3337839.300	22.403	308° 30' 43.29"
18	371886.170	3337821.770	48.026	311° 20' 10.73"
19	371917.890	3337785.710	32.442	301° 26' 10.55"
20	371934.810	3337758.030	07.636	303° 11' 26.12"
21	371938.990	3337751.640	11.004	313° 58' 08.69"
22	371946.630	3337743.720	31.417	352° 06' 53.69"
23	371977.750	3337739.410	13.217	348° 02' 07.56"
24	371990.680	3337736.670	00.000	000° 00' 00.00"

КОНТУР2

Площадь 1694.11 кв.м Периметр 697.32 м Длина 697.32 м

N	X	Y	Длина	Дирекционный угол
1	371712.490	3338210.280	05.124	121° 16' 14.01"
2	371709.830	3338214.660	12.861	123° 27' 19.08"
3	371702.740	3338225.390	45.694	130° 15' 35.71"
4	371673.210	3338260.260	39.662	133° 52' 34.67"
5	371645.720	3338288.850	94.717	132° 46' 46.14"
6	371581.390	3338358.370	56.657	138° 04' 08.99"
7	371539.240	3338396.230	93.824	139° 54' 40.99"
8	371467.460	3338456.650	24.610	311° 49' 15.90"
9	371483.870	3338438.310	93.340	317° 27' 58.23"
10	371552.650	3338375.210	126.879	316° 06' 17.64"
11	371644.080	3338287.240	26.614	312° 26' 30.04"
12	371662.040	3338267.600	09.250	288° 31' 58.40"
13	371664.980	3338258.830	01.625	288° 39' 28.40"
14	371665.500	3338257.290	66.468	314° 59' 16.11"
15	371712.490	3338210.280	00.000	000° 00' 00.00"

КОНТУР 3

Площадь 984.81 кв.м Периметр 206.24 м Длина 206.24 м

N	X	Y	Длина	Дирекционный угол
1	371381.780	3338631.030	37.717	130° 17' 23.57"
2	371357.390	3338659.800	26.419	133° 00' 21.75"

3	371339.370	3338679.120	13.874	136° 50' 24.28"
4	371329.250	3338688.610	14.046	139° 56' 18.62"
5	371318.500	3338697.650	07.660	143° 44' 46.72"
6	371312.323	3338702.180	03.023	237° 49' 52.21"
7	371310.713	3338699.621	07.850	312° 08' 09.51"
8	371315.980	3338693.800	39.004	304° 21' 15.06"
9	371337.990	3338661.600	21.407	299° 51' 33.55"
10	371348.648	3338643.035	35.240	340° 04' 58.97"
11	371381.780	3338631.030	00.000	000° 00' 00.00"

КОНТУР 4

Площадь 5699.19 кв.м Периметр 993.49 м Длина 993.49 м

N	X	Y	Длина	Дирекционный угол
1	371329.570	3338621.800	07.694	111° 15' 43.46"
2	371326.780	3338628.970	21.691	119° 55' 18.48"
3	371315.960	3338647.770	36.260	124° 18' 44.62"
4	371295.520	3338677.720	13.035	132° 02' 45.68"
5	371286.790	3338687.400	14.937	144° 14' 05.66"
6	371274.670	3338696.130	17.029	154° 39' 13.77"
7	371259.280	3338703.420	24.467	169° 39' 49.45"
8	371235.210	3338707.810	67.090	171° 28' 47.25"
9	371168.860	3338717.750	80.478	166° 07' 27.63"
10	371090.730	3338737.050	26.221	158° 56' 42.83"
11	371066.260	3338746.470	18.635	153° 14' 32.82"
12	371049.620	3338754.860	26.394	140° 14' 30.05"
13	371029.330	3338771.740	32.966	124° 58' 55.39"
14	371010.430	3338798.750	25.178	121° 58' 00.44"
15	370997.100	3338820.110	31.670	110° 03' 15.14"
16	370986.240	3338849.860	27.118	107° 48' 00.76"
17	370977.950	3338875.680	25.115	105° 51' 04.99"
18	370971.090	3338899.840	61.741	282° 34' 23.15"
19	370984.530	3338839.580	65.889	293° 52' 36.64"
20	371011.200	3338779.330	32.506	306° 12' 13.02"
21	371030.400	3338753.100	36.749	325° 04' 23.23"
22	371060.530	3338732.060	21.677	336° 18' 30.85"
23	371080.380	3338723.350	97.503	346° 16' 38.30"
24	371175.100	3338700.220	65.766	349° 22' 49.24"
25	371239.740	3338688.100	33.159	347° 05' 13.12"
26	371272.060	3338680.690	46.249	317° 56' 40.73"
27	371306.400	3338649.710	36.274	309° 41' 54.19"
28	371329.570	3338621.800	00.000	000° 00' 00.00"

КОНТУР 5

Площадь 4667.95 кв.м Периметр 1008.41 м Длина 1008.41 м

N	X	Y	Длина	Дирекционный угол
1	370984.875	3338954.687	23.424	096° 43' 43.47"
2	370982.130	3338977.950	53.871	084° 14' 49.47"
3	370987.530	3339031.550	54.204	096° 04' 05.55"
4	370981.800	3339085.450	17.381	087° 55' 22.17"
5	370982.430	3339102.820	68.525	077° 06' 56.46"
6	370997.710	3339169.620	68.612	077° 54' 37.77"
7	371012.080	3339236.710	52.880	062° 04' 06.13"
8	371036.850	3339283.430	62.337	069° 12' 57.21"
9	371058.970	3339341.710	52.904	076° 26' 40.02"
10	371071.370	3339393.140	24.147	079° 12' 40.54"
11	371075.890	3339416.860	24.771	080° 55' 04.60"
12	371079.800	3339441.320	68.473	249° 30' 30.93"
13	371055.830	3339377.180	37.502	255° 09' 08.05"
14	371046.220	3339340.930	40.988	243° 03' 35.49"
15	371027.650	3339304.390	65.441	254° 33' 43.64"
16	371010.230	3339241.310	54.839	253° 08' 04.68"
17	370994.320	3339188.830	65.208	253° 38' 47.97"
18	370975.960	3339126.260	30.572	260° 42' 03.51"
19	370971.020	3339096.090	22.477	267° 11' 41.56"
20	370969.920	3339073.640	24.489	272° 47' 07.05"
21	370971.110	3339049.180	48.954	276° 35' 32.03"
22	370976.730	3339000.550	46.581	280° 04' 11.70"
23	370984.875	3338954.687	00.000	000° 00' 00.00"

КОНТУР 6

Площадь 3270.03 кв.м Периметр 948.94 м Длина 948.94 м

N	X	Y	Длина	Дирекционный угол
1	371085.751	3339585.115	05.469	096° 13' 15.88"
2	371085.159	3339590.553	41.521	112° 02' 12.34"
3	371069.580	3339629.040	97.922	103° 26' 24.73"
4	371046.820	3339724.280	87.377	096° 17' 40.46"
5	371037.240	3339811.130	87.452	090° 23' 35.17"
6	371036.640	3339898.580	104.837	089° 20' 38.97"

7	371037.840	3340003.410	48.088	095° 27' 54.98"
8	371033.260	3340051.279	19.470	269° 40' 34.63"
9	371033.150	3340031.810	29.532	269° 15' 45.88"
10	371032.770	3340002.280	19.479	268° 17' 37.31"
11	371032.190	3339982.810	32.800	268° 00' 29.56"
12	371031.050	3339950.030	39.026	268° 20' 26.81"
13	371029.920	3339911.020	44.516	269° 02' 04.74"
14	371029.170	3339866.510	114.040	270° 45' 31.23"
15	371030.680	3339752.480	23.058	272° 15' 42.51"
16	371031.590	3339729.440	06.433	279° 12' 48.25"
17	371032.620	3339723.090	34.608	288° 20' 26.56"
18	371043.510	3339690.240	36.377	292° 44' 14.60"
19	371057.570	3339656.690	76.923	291° 29' 28.46"
20	371085.751	3339585.115	00.000	000° 00' 00.00"

КОНТУР 7

Площадь 1382.27 кв.м Периметр 318.29 м Длина 318.29 м

N	X	Y	Длина	Дирекционный угол
1	370968.830	3340197.920	33.154	065° 12' 46.04"
2	370982.730	3340228.020	34.619	038° 40' 03.22"
3	371009.760	3340249.650	08.637	059° 36' 18.31"
4	371014.130	3340257.100	10.665	055° 30' 19.12"
5	371020.170	3340265.890	11.118	050° 30' 40.17"
6	371027.240	3340274.470	09.921	044° 18' 20.83"
7	371034.340	3340281.400	30.470	040° 31' 40.33"
8	371057.500	3340301.200	17.677	052° 25' 24.61"
9	371068.280	3340315.210	02.965	222° 40' 35.85"
10	371066.100	3340313.200	13.743	221° 31' 09.43"
11	371055.810	3340304.090	55.777	213° 11' 08.83"
12	371009.130	3340273.560	21.518	224° 40' 47.69"
13	370993.830	3340258.430	33.113	233° 51' 24.70"
14	370974.300	3340231.690	12.552	247° 04' 16.08"
15	370969.410	3340220.130	16.473	264° 36' 03.20"
16	370967.860	3340203.730	05.890	279° 28' 41.93"
17	370968.830	3340197.920	00.000	000° 00' 00.00"

КОНТУР 8

Площадь 830.29 кв.м Периметр 211.28 м Длина 211.28 м

N	X	Y	Длина	Дирекционный угол
1	371074.753	3340361.045	07.324	054° 39' 33.56"
2	371078.990	3340367.020	15.724	062° 07' 52.12"
3	371086.340	3340380.920	12.848	076° 38' 03.69"
4	371089.310	3340393.420	28.497	086° 04' 34.52"
5	371091.260	3340421.850	34.869	093° 19' 15.99"
6	371089.240	3340456.660	07.536	094° 47' 42.75"
7	371088.610	3340464.170	18.603	261° 07' 30.17"
8	371085.740	3340445.790	14.909	258° 30' 33.05"
9	371082.770	3340431.180	13.281	256° 59' 21.18"
10	371079.780	3340418.240	14.208	255° 44' 19.68"
11	371076.280	3340404.470	20.710	269° 41' 44.45"
12	371076.170	3340383.760	22.759	266° 25' 52.60"
13	371074.753	3340361.045	00.000	000° 00' 00.00"

КОНТУР 9

Площадь 1383.06 кв.м Периметр 292.45 м Длина 292.45 м

N	X	Y	Длина	Дирекционный угол
1	371108.630	3340578.970	07.030	071° 04' 31.28"
2	371110.910	3340585.620	55.477	052° 00' 22.88"
3	371145.060	3340629.340	33.035	067° 38' 05.85"
4	371157.630	3340659.890	52.101	086° 05' 34.88"
5	371161.180	3340711.870	20.492	259° 59' 42.93"
6	371157.620	3340691.690	32.159	245° 21' 19.85"
7	371144.210	3340662.460	52.347	240° 36' 34.03"
8	371118.520	3340616.850	17.151	243° 21' 36.89"
9	371110.830	3340601.520	22.657	264° 25' 40.09"
10	371108.630	3340578.970	00.000	000° 00' 00.00"

Каталоги координат земельного участка с условным номером :ЗУ2

КОНТУР 1

Площадь 11468.04 кв.м Периметр 1493.50 м Длина 1493.50 м

N	X	Y	Длина	Дирекционный угол
1	372062.530	3337731.360	27.085	162° 25' 16.85"
2	372036.710	3337739.540	53.856	166° 19' 39.27"
3	371984.380	3337752.270	33.763	157° 58' 40.82"
4	371953.080	3337764.930	82.610	116° 25' 20.53"
5	371916.320	3337838.910	100.001	110° 51' 16.05"
6	371880.720	3337932.360	100.107	110° 52' 05.56"

7	371845.060	3338025.900	101.701	113° 07' 25.95"
8	371805.120	3338119.430	131.508	108° 11' 03.11"
9	371764.080	3338244.370	44.755	100° 49' 04.20"
10	371755.680	3338288.330	23.377	201° 09' 51.15"
11	371733.880	3338279.890	38.487	280° 50' 34.06"
12	371741.120	3338242.090	08.663	212° 41' 58.06"
13	371733.830	3338237.410	40.360	122° 20' 22.01"
14	371712.240	3338271.510	12.819	201° 10' 48.03"
15	371700.287	3338266.879	34.377	312° 02' 43.16"
16	371723.310	3338241.350	15.313	303° 37' 40.08"
17	371731.790	3338228.600	06.121	301° 18' 03.17"
18	371734.970	3338223.370	00.000	000° 00' 00.00"
19	371734.970	3338223.370	33.083	313° 05' 21.18"
20	371757.570	3338199.210	95.218	296° 53' 36.09"
21	371800.640	3338114.290	281.547	287° 46' 45.02"
22	371886.610	3337846.190	107.122	303° 11' 45.87"
23	371945.260	3337756.550	49.580	336° 21' 40.89"
24	371990.680	3337736.670	72.046	355° 46' 23.87"
25	372062.530	3337731.360	00.000	000° 00' 00.00"

Каталоги координат земельного участка с условным номером :ЗУ3

КОНТУР 1

Площадь 380.17 кв.м Периметр 79.44 м Длина 79.44 м

N	X	Y	Длина	Дирекционный угол
1	371755.680	3338288.330	14.488	100° 49' 16.67"
2	371752.960	3338302.560	23.001	191° 06' 17.09"
3	371730.390	3338298.130	18.571	280° 49' 54.93"
4	371733.880	3338279.890	23.377	021° 09' 51.15"
5	371755.680	3338288.330	00.000	000° 00' 00.00"

КОНТУР 2

Площадь 9762.14 кв.м Периметр 1057.47 м Длина 1057.47 м

N	X	Y	Длина	Дирекционный угол
1	371712.240	3338271.510	27.163	127° 13' 12.20"
2	371695.810	3338293.140	51.599	132° 49' 56.66"
3	371660.730	3338330.980	50.795	135° 42' 35.57"
4	371624.370	3338366.450	99.964	135° 06' 33.94"
5	371553.550	3338437.000	71.095	136° 21' 00.26"
6	371502.108	3338486.073	27.043	136° 21' 00.26"
7	371482.540	3338504.740	98.002	127° 55' 16.08"
8	371422.310	3338582.050	63.575	129° 36' 25.55"
9	371381.780	3338631.030	35.236	160° 05' 20.88"
10	371348.650	3338643.030	03.239	299° 48' 38.57"
11	371350.260	3338640.220	32.787	302° 30' 26.57"
12	371367.880	3338612.570	25.430	291° 22' 43.80"
13	371377.150	3338588.890	18.951	291° 21' 08.14"
14	371384.050	3338571.240	17.697	307° 58' 37.94"
15	371394.940	3338557.290	18.728	316° 10' 05.72"
16	371408.450	3338544.320	30.442	320° 07' 02.33"
17	371431.810	3338524.800	37.061	316° 16' 05.42"
18	371458.590	3338499.180	34.501	318° 31' 30.21"
19	371484.440	3338476.330	93.924	319° 54' 53.32"
20	371556.300	3338415.850	58.518	318° 02' 51.79"
21	371599.820	3338376.730	96.112	311° 43' 07.29"
22	371663.780	3338304.990	38.426	314° 24' 34.42"
23	371690.670	3338277.540	14.354	312° 02' 54.48"
24	371700.284	3338266.881	12.821	021° 09' 58.74"
25	371712.240	3338271.510	00.000	000° 00' 00.00"

КОНТУР 3

Площадь 7348.30 кв.м Периметр 1053.56 м Длина 1053.56 м

N	X	Y	Длина	Дирекционный угол
1	371310.712	3338699.623	03.020	057° 49' 56.62"
2	371312.320	3338702.180	20.758	143° 17' 04.82"
3	371295.680	3338714.590	14.320	148° 39' 07.16"
4	371283.450	3338722.040	03.760	151° 01' 31.18"
5	371280.161	3338723.861	11.557	151° 01' 31.18"
6	371270.050	3338729.460	26.586	158° 27' 45.78"
7	371245.320	3338739.220	15.459	164° 00' 13.29"
8	371230.460	3338743.480	12.391	167° 07' 48.54"
9	371218.380	3338746.240	23.992	169° 06' 58.60"
10	371194.820	3338750.770	26.465	170° 36' 19.09"
11	371168.710	3338755.090	23.532	165° 16' 43.48"
12	371145.950	3338761.070	12.497	161° 19' 59.11"
13	371134.110	3338765.070	21.471	155° 46' 28.88"
14	371114.530	3338773.880	20.159	149° 30' 15.09"
15	371097.160	3338784.110	19.752	143° 01' 32.43"

16	371081.380	3338795.990	20.785	136° 45' 16.55"
17	371066.240	3338810.230	20.938	130° 02' 25.14"
18	371052.770	3338826.260	21.414	123° 32' 03.23"
19	371040.940	3338844.110	23.259	118° 30' 15.47"
20	371029.840	3338864.550	22.654	113° 12' 54.70"
21	371020.910	3338885.370	60.523	105° 04' 26.81"
22	371005.170	3338943.810	49.140	103° 03' 17.70"
23	370994.070	3338991.680	40.403	099° 18' 55.61"
24	370987.530	3339031.550	53.871	264° 14' 49.47"
25	370982.130	3338977.950	23.452	276° 44' 02.76"
26	370984.880	3338954.660	07.901	280° 03' 30.19"
27	370986.260	3338946.880	30.650	282° 57' 09.30"
28	370993.130	3338917.010	35.135	286° 01' 33.72"
29	371002.830	3338883.240	26.233	287° 46' 43.63"
30	371010.840	3338858.260	28.404	289° 56' 48.90"
31	371020.530	3338831.560	21.811	302° 07' 50.48"
32	371032.130	3338813.090	28.841	304° 46' 32.03"
33	371048.580	3338789.400	19.870	320° 18' 31.97"
34	371063.870	3338776.710	14.418	333° 28' 13.77"
35	371076.770	3338770.270	23.331	338° 55' 25.32"
36	371098.540	3338761.880	77.634	346° 07' 48.81"
37	371173.910	3338743.270	66.290	351° 29' 23.09"
38	371239.470	3338733.460	28.290	349° 25' 43.92"
39	371267.280	3338728.270	22.806	334° 49' 41.86"
40	371287.920	3338718.570	20.077	324° 10' 49.23"
41	371304.200	3338706.820	09.706	312° 08' 27.64"
42	371310.712	3338699.623	00.000	000° 00' 00.00"

КОНТУР 4

Площадь 12349.30 кв.м Периметр 1740.98 м Длина 1740.98 м

N	X	Y	Длина	Дирекционный угол
1	370984.530	3338839.580	61.741	102° 34' 23.15"
2	370971.090	3338899.840	26.153	105° 50' 35.10"
3	370963.950	3338925.000	16.988	100° 45' 15.56"
4	370960.780	3338941.690	55.961	100° 03' 53.70"
5	370951.000	3338996.790	50.242	096° 35' 40.49"
6	370945.230	3339046.700	26.193	094° 16' 10.28"
7	370943.280	3339072.820	27.123	086° 45' 58.57"
8	370944.810	3339099.900	32.851	079° 46' 40.19"
9	370950.640	3339132.230	66.731	073° 40' 20.93"
10	370969.400	3339196.270	54.864	073° 07' 14.53"
11	370985.330	3339248.770	68.476	073° 28' 51.89"
12	371004.800	3339314.420	50.439	068° 58' 14.32"
13	371022.900	3339361.500	25.590	071° 01' 37.00"
14	371031.220	3339385.700	69.661	069° 28' 43.00"
15	371055.640	3339450.940	37.007	067° 06' 00.92"
16	371070.040	3339485.030	22.049	073° 23' 52.17"
17	371076.340	3339506.160	15.829	083° 34' 47.51"
18	371078.110	3339521.890	12.889	098° 25' 54.68"
19	371076.220	3339534.640	16.360	106° 41' 45.20"
20	371071.520	3339550.310	103.735	111° 29' 41.06"
21	371033.510	3339646.830	37.172	112° 42' 31.65"
22	371019.160	3339681.120	15.353	280° 12' 16.95"
23	371021.880	3339666.010	49.252	280° 40' 15.99"
24	371031.000	3339617.610	23.755	278° 23' 58.47"
25	371034.470	3339594.110	24.052	276° 13' 46.93"
26	371037.080	3339570.200	23.696	273° 08' 41.85"
27	371038.380	3339546.540	23.630	269° 52' 43.55"
28	371038.330	3339522.910	23.677	266° 48' 14.62"
29	371037.010	3339499.270	23.719	263° 48' 13.90"
30	371034.450	3339475.690	23.833	261° 09' 57.97"
31	371030.790	3339452.140	24.113	258° 23' 47.34"
32	371025.940	3339428.520	24.130	256° 52' 25.27"
33	371020.460	3339405.020	24.245	254° 54' 53.41"
34	371014.150	3339381.610	49.093	252° 46' 19.18"
35	370999.610	3339334.720	49.642	251° 39' 35.81"
36	370983.990	3339287.600	50.492	251° 20' 46.18"
37	370967.840	3339239.760	51.118	253° 15' 08.80"
38	370953.110	3339190.810	52.271	257° 17' 25.71"
39	370941.610	3339139.820	52.889	263° 19' 20.79"
40	370935.460	3339087.290	26.883	269° 07' 34.09"
41	370935.050	3339060.410	27.068	273° 44' 57.50"
42	370936.820	3339033.400	26.401	277° 44' 58.30"
43	370940.380	3339007.240	51.803	281° 34' 12.82"
44	370950.770	3338956.490	50.580	283° 39' 15.66"
45	370962.710	3338907.340	38.160	285° 50' 47.04"
46	370973.130	3338870.630	33.077	290° 09' 38.51"
47	370984.530	3338839.580	00.000	000° 00' 00.00"

КОНТУР 5

Площадь 4204.57 кв.м Периметр 953.64 м Длина 953.64 м

N	X	Y	Длина	Дирекционный угол
1	371085.170	3339590.530	35.509	097° 48' 05.41"
2	371080.350	3339625.710	125.247	100° 47' 45.07"
3	371056.890	3339748.740	24.421	097° 53' 04.45"
4	371053.540	3339772.930	24.225	098° 38' 30.72"
5	371049.900	3339796.880	24.052	095° 32' 06.68"
6	371047.580	3339820.820	24.215	093° 30' 14.45"
7	371046.100	3339844.990	49.104	091° 21' 55.14"
8	371044.930	3339894.080	49.800	089° 58' 37.16"
9	371044.950	3339943.880	52.045	091° 46' 21.78"
10	371043.340	3339995.900	53.050	097° 17' 57.00"
11	371036.600	3340048.520	13.951	103° 35' 52.68"
12	371033.320	3340062.080	10.790	269° 40' 53.03"
13	371033.260	3340051.290	48.099	275° 27' 50.58"
14	371037.840	3340003.410	104.837	269° 20' 38.97"
15	371036.640	3339898.580	87.452	270° 23' 35.17"
16	371037.240	3339811.130	87.377	276° 17' 40.46"
17	371046.820	3339724.280	97.922	283° 26' 24.73"
18	371069.580	3339629.040	41.546	292° 02' 22.47"
19	371085.170	3339590.530	00.000	000° 00' 00.00"

КОНТУР 6

Площадь 5914.40 кв.м Периметр 876.81 м Длина 876.81 м

N	X	Y	Длина	Дирекционный угол
1	371004.570	3339759.640	106.819	090° 45' 03.44"
2	371003.170	3339866.450	45.258	088° 56' 11.44"
3	371004.010	3339911.700	39.164	088° 26' 56.67"
4	371005.070	3339950.850	32.820	088° 00' 33.92"
5	371006.210	3339983.650	19.198	088° 19' 42.52"
6	371006.770	3340002.840	29.232	089° 15' 18.64"
7	371007.150	3340032.070	28.471	089° 37' 03.47"
8	371007.340	3340060.540	19.039	097° 10' 51.62"
9	371004.960	3340079.430	12.740	103° 03' 55.46"
10	371002.080	3340091.840	16.067	113° 58' 50.13"
11	370995.550	3340106.520	57.095	126° 16' 25.68"
12	370961.770	3340152.550	14.928	119° 58' 58.51"
13	370954.310	3340165.480	22.391	115° 33' 28.65"
14	370944.650	3340185.680	13.729	272° 05' 13.61"
15	370945.150	3340171.960	14.882	277° 38' 43.89"
16	370947.130	3340157.210	27.651	284° 05' 11.39"
17	370953.860	3340130.390	26.414	289° 17' 57.33"
18	370962.590	3340105.460	25.103	290° 31' 16.74"
19	370971.390	3340081.950	23.854	289° 28' 04.85"
20	370979.340	3340059.460	23.541	286° 30' 37.48"
21	370986.030	3340036.890	22.892	282° 01' 35.70"
22	370990.800	3340014.500	22.968	276° 43' 33.12"
23	370993.490	3339991.690	23.731	272° 56' 48.49"
24	370994.710	3339967.990	49.200	270° 13' 16.55"
25	370994.900	3339918.790	50.582	270° 26' 30.39"
26	370995.290	3339868.210	51.398	272° 43' 15.63"
27	370997.730	3339816.870	51.610	276° 29' 09.90"
28	371003.560	3339765.590	06.035	279° 38' 02.42"
29	371004.570	3339759.640	00.000	000° 00' 00.00"

КОНТУР 7

Площадь 1576.16 кв.м Периметр 248.16 м Длина 248.16 м

N	X	Y	Длина	Дирекционный угол
1	371003.150	3340140.330	27.204	104° 33' 44.62"
2	370996.310	3340166.660	10.160	097° 38' 08.29"
3	370994.960	3340176.730	10.628	093° 17' 25.73"
4	370994.350	3340187.340	10.492	088° 51' 11.32"
5	370994.560	3340197.830	10.067	083° 53' 55.12"
6	370995.630	3340207.840	10.416	079° 09' 14.21"
7	370997.590	3340218.070	10.450	074° 17' 17.03"
8	371000.420	3340228.130	10.737	069° 23' 15.88"
9	371004.200	3340238.180	12.738	064° 07' 08.13"
10	371009.760	3340249.640	34.613	218° 39' 16.70"
11	370982.730	3340228.020	33.173	245° 13' 38.18"
12	370968.830	3340197.900	04.360	279° 30' 19.91"
13	370969.550	3340193.600	16.750	295° 48' 00.48"
14	370976.840	3340178.520	40.160	304° 22' 00.16"
15	370999.510	3340145.370	06.217	305° 50' 15.55"
16	371003.150	3340140.330	00.000	000° 00' 00.00"

КОНТУР 8

Площадь	2835.94 кв.м	Периметр	408.38 м	Длина	408.38 м
N	X	Y	Длина	Дирекционный угол	
1	370954.850	3340249.010	32.681	053° 54' 43.36"	
2	370974.100	3340275.420	25.923	044° 39' 22.20"	
3	370992.540	3340293.640	51.934	034° 31' 09.55"	
4	371035.330	3340323.070	39.366	039° 39' 03.24"	
5	371065.640	3340348.190	15.752	054° 39' 55.04"	
6	371074.750	3340361.040	22.764	086° 25' 25.20"	
7	371076.170	3340383.760	20.710	089° 41' 44.45"	
8	371076.280	3340404.470	10.308	243° 48' 28.08"	
9	371071.730	3340395.220	12.397	237° 27' 02.97"	
10	371065.060	3340384.770	11.582	231° 56' 34.06"	
11	371057.920	3340375.650	10.779	226° 16' 40.95"	
12	371050.470	3340367.860	23.457	224° 11' 17.54"	
13	371033.650	3340351.510	24.611	224° 04' 41.08"	
14	371015.970	3340334.390	25.788	224° 47' 44.76"	
15	370997.670	3340316.220	12.139	227° 34' 14.65"	
16	370989.480	3340307.260	14.570	230° 29' 11.29"	
17	370980.210	3340296.020	14.662	235° 28' 31.36"	
18	370971.900	3340283.940	14.611	239° 39' 42.13"	
19	370964.520	3340271.330	15.152	244° 53' 22.00"	
20	370958.090	3340257.610	09.190	249° 21' 23.01"	
21	370954.850	3340249.010	00.000	000° 00' 00.00"	

Каталоги координат земельного участка с условным номером :ЗУ4

КОНТУР 1

Площадь	9300.57 кв.м	Периметр	919.32 м	Длина	919.32 м
N	X	Y	Длина	Дирекционный угол	
1	371111.580	3340375.020	26.413	064° 35' 56.90"	
2	371122.910	3340398.880	13.395	067° 26' 09.85"	
3	371128.050	3340411.250	12.981	071° 21' 20.48"	
4	371132.200	3340423.550	39.491	080° 09' 30.35"	
5	371138.950	3340462.460	150.236	082° 14' 17.77"	
6	371159.240	3340611.320	50.098	082° 14' 42.49"	
7	371166.000	3340660.960	63.440	082° 14' 43.47"	
8	371174.560	3340723.820	15.871	087° 52' 10.38"	
9	371175.150	3340739.680	15.026	093° 58' 07.67"	
10	371174.110	3340754.670	14.725	099° 48' 50.90"	
11	371171.600	3340769.180	14.204	104° 40' 55.08"	
12	371168.000	3340782.920	16.381	111° 24' 42.09"	
13	371162.020	3340798.170	13.702	118° 30' 37.22"	
14	371155.480	3340810.210	09.452	127° 05' 17.23"	
15	371149.780	3340817.750	14.321	240° 08' 27.54"	
16	371142.650	3340805.330	09.481	302° 54' 08.13"	
17	371147.800	3340797.370	15.801	292° 00' 12.29"	
18	371153.720	3340782.720	16.717	286° 06' 53.57"	
19	371158.360	3340766.660	21.229	277° 51' 05.29"	
20	371161.260	3340745.630	15.704	274° 16' 22.01"	
21	371162.430	3340729.970	70.244	266° 04' 54.30"	
22	371157.630	3340659.890	33.035	247° 38' 05.85"	
23	371145.060	3340629.340	55.477	232° 00' 22.88"	
24	371110.910	3340585.620	07.062	251° 04' 39.17"	
25	371108.620	3340578.940	10.198	264° 25' 45.00"	
26	371107.630	3340568.790	20.250	270° 00' 00.00"	
27	371107.630	3340548.540	90.333	274° 41' 33.12"	
28	371115.020	3340458.510	36.870	273° 31' 47.30"	
29	371117.290	3340421.710	32.277	266° 02' 17.97"	
30	371115.060	3340389.510	14.902	256° 29' 43.06"	
31	371111.580	3340375.020	00.000	000° 00' 00.00"	

КОНТУР 2

Площадь	1140.43 кв.м	Периметр	239.89 м	Длина	239.89 м
N	X	Y	Длина	Дирекционный угол	
1	371116.180	3340666.230	09.791	059° 05' 11.13"	
2	371121.210	3340674.630	27.526	065° 12' 47.62"	
3	371132.750	3340699.620	17.640	079° 24' 58.53"	
4	371135.990	3340716.960	26.929	091° 30' 38.86"	
5	371135.280	3340743.880	16.067	102° 26' 09.52"	
6	371131.820	3340759.570	18.356	107° 02' 35.03"	
7	371126.440	3340777.120	10.617	175° 56' 56.36"	
8	371115.850	3340777.870	09.808	287° 22' 54.85"	
9	371118.780	3340768.510	09.854	284° 02' 10.48"	
10	371121.170	3340758.950	10.501	278° 19' 22.86"	
11	371122.690	3340748.560	11.301	274° 12' 43.38"	
12	371123.520	3340737.290	10.132	268° 45' 21.11"	
13	371123.300	3340727.160	11.101	266° 26' 11.56"	

14	371122.610	3340716.080	50.263	262° 39' 00.62"
15	371116.180	3340666.230	00.000	000° 00' 00.00"

Каталоги координат земельного участка с условным номером :ЗУ5

КОНТУР 1

Площадь 2021.07 кв.м Периметр 606.29 м Длина 606.29 м

N	X	Y	Длина	Дирекционный угол
1	370880.380	3341202.220	139.536	085° 47' 44.18"
2	370890.610	3341341.380	52.825	088° 37' 59.64"
3	370891.870	3341394.190	55.546	088° 37' 40.69"
4	370893.200	3341449.720	18.971	090° 27' 10.95"
5	370893.050	3341468.690	14.272	098° 05' 45.74"
6	370891.040	3341482.820	14.512	080° 26' 25.13"
7	370893.450	3341497.130	02.463	087° 12' 26.27"
8	370893.570	3341499.590	09.531	172° 31' 28.32"
9	370884.120	3341500.830	298.633	269° 16' 56.73"
10	370880.380	3341202.220	00.000	000° 00' 00.00"

КОНТУР 2

Площадь 149.67 кв.м Периметр 56.27 м Длина 56.27 м

N	X	Y	Длина	Дирекционный угол
1	371178.270	3342157.840	08.198	325° 24' 41.59"
2	371185.019	3342153.186	18.546	063° 45' 23.22"
3	371193.220	3342169.820	09.957	143° 56' 50.07"
4	371185.170	3342175.680	05.482	268° 25' 55.47"
5	371185.020	3342170.200	14.083	241° 21' 37.14"
6	371178.270	3342157.840	00.000	000° 00' 00.00"

Каталоги координат земельного участка с условным номером :ЗУ6

КОНТУР 1

Площадь 4362.40 кв.м Периметр 1245.32 м Длина 1245.32 м

N	X	Y	Длина	Дирекционный угол
1	371139.100	3340799.180	07.101	060° 00' 17.71"
2	371142.650	3340805.330	14.320	060° 13' 49.10"
3	371149.760	3340817.760	156.285	125° 37' 42.43"
4	371058.720	3340944.790	254.221	125° 22' 25.20"
5	370911.550	3341152.080	46.906	107° 48' 05.20"
6	370897.210	3341196.740	40.764	101° 40' 35.60"
7	370888.960	3341236.660	24.675	095° 01' 19.35"
8	370886.800	3341261.240	80.231	087° 16' 41.18"
9	370890.610	3341341.380	139.536	265° 47' 44.18"
10	370880.380	3341202.220	42.970	289° 40' 44.18"
11	370894.850	3341161.760	149.519	305° 35' 45.72"
12	370981.880	3341040.180	30.956	309° 24' 09.73"
13	371001.530	3341016.260	76.040	304° 57' 31.27"
14	371045.100	3340953.940	97.422	306° 03' 21.28"
15	371102.440	3340875.180	84.380	295° 45' 04.30"
16	371139.100	3340799.180	00.000	000° 00' 00.00"

Каталоги координат земельного участка с условным номером :ЗУ7

КОНТУР 1

Площадь 2757.63 кв.м Периметр 210.06 м Длина 210.06 м

N	X	Y	Длина	Дирекционный угол
1	370890.610	3341341.380	52.415	358° 37' 21.15"
2	370943.010	3341340.120	52.896	089° 09' 57.30"
3	370943.780	3341393.010	51.923	178° 41' 52.07"
4	370891.870	3341394.190	52.825	268° 37' 59.64"
5	370890.610	3341341.380	00.000	000° 00' 00.00"

Каталоги координат земельного участка с условным номером :ЗУ8

КОНТУР 1

Площадь 397.05 кв.м Периметр 120.86 м Длина 120.86 м

N	X	Y	Длина	Дирекционный угол
1	370950.510	3341339.940	52.966	089° 10' 01.27"
2	370951.280	3341392.900	07.501	179° 09' 35.00"
3	370943.780	3341393.010	52.896	269° 09' 57.30"
4	370943.010	3341340.120	07.502	358° 37' 30.59"
5	370950.510	3341339.940	00.000	000° 00' 00.00"

Каталоги координат земельного участка с условным номером :ЗУ9

КОНТУР 1

Площадь 1084.91 кв.м Периметр 156.71 м Длина 156.71 м

N	X	Y	Длина	Дирекционный угол
1	370950.100	3341322.000	17.935	088° 41' 24.23"
2	370950.510	3341339.930	59.918	178° 36' 47.92"
3	370890.610	3341341.380	18.028	265° 48' 04.21"
4	370889.290	3341323.400	60.826	358° 40' 52.10"
5	370950.100	3341322.000	00.000	000° 00' 00.00"

Каталоги координат земельного участка с условным номером :ЗУ10

КОНТУР 1

Площадь 1417.77 кв.м Периметр 265.39 м Длина 265.39 м

N	X	Y	Длина	Дирекционный угол
1	371406.880	3338621.940	51.698	129° 08' 08.85"
2	371374.250	3338662.040	74.967	137° 36' 01.27"
3	371318.890	3338712.590	12.318	237° 46' 04.16"
4	371312.320	3338702.170	07.657	323° 49' 06.88"
5	371318.500	3338697.650	14.046	319° 56' 18.62"
6	371329.250	3338688.610	13.874	316° 50' 24.28"
7	371339.370	3338679.120	26.419	313° 00' 21.75"
8	371357.390	3338659.800	37.724	310° 18' 05.28"
9	371381.790	3338631.030	26.686	340° 05' 05.15"
10	371406.880	3338621.940	00.000	000° 00' 00.00"

КОНТУР 2

Площадь 178.25 кв.м Периметр 122.70 м Длина 122.70 м

N	X	Y	Длина	Дирекционный угол
1	371076.280	3340404.470	14.208	075° 44' 19.68"
2	371079.780	3340418.240	13.281	076° 59' 21.18"
3	371082.770	3340431.180	14.909	078° 30' 33.05"
4	371085.740	3340445.790	18.603	081° 07' 30.17"
5	371088.610	3340464.170	38.280	251° 23' 57.80"
6	371076.400	3340427.890	23.420	269° 42' 23.14"
7	371076.280	3340404.470	00.000	000° 00' 00.00"

Каталоги координат земельного участка с условным номером :ЗУ11

КОНТУР 1

Площадь 10692.41 кв.м Периметр 1124.68 м Длина 1124.68 м

N	X	Y	Длина	Дирекционный угол
1	371943.517	3337784.177	47.915	058° 24' 20.33"
2	371968.620	3337824.990	34.135	166° 59' 52.20"
3	371935.360	3337832.670	225.380	109° 56' 21.24"
4	371858.500	3338044.540	264.530	109° 56' 11.53"
5	371768.301	3338293.217	13.534	201° 10' 07.32"
6	371755.680	3338288.330	44.755	280° 49' 04.20"
7	371764.080	3338244.370	131.508	288° 11' 03.11"
8	371805.120	3338119.430	101.701	293° 07' 25.95"
9	371845.060	3338025.900	100.107	290° 52' 05.56"
10	371880.720	3337932.360	100.001	290° 51' 16.05"
11	371916.320	3337838.910	61.118	296° 25' 24.22"
12	371943.517	3337784.177	00.000	000° 00' 00.00"

Каталоги координат земельного участка с условным номером :ЗУ12

КОНТУР 1

Площадь 699.67 кв.м Периметр 137.03 м Длина 137.03 м

N	X	Y	Длина	Дирекционный угол
1	371768.320	3338293.230	47.279	134° 33' 15.82"
2	371735.150	3338326.920	17.893	215° 32' 15.64"
3	371720.590	3338316.520	20.838	298° 03' 11.08"
4	371730.390	3338298.130	23.001	011° 06' 17.09"
5	371752.960	3338302.560	14.480	280° 52' 03.33"
6	371755.690	3338288.340	13.544	021° 09' 54.28"
7	371768.320	3338293.230	00.000	000° 00' 00.00"

КОНТУР 2

Площадь 2536.92 кв.м Периметр 391.19 м Длина 391.19 м

N	X	Y	Длина	Дирекционный угол
1	371502.110	3338486.070	13.371	051° 57' 21.21"
2	371510.350	3338496.600	162.516	129° 32' 22.91"
3	371406.890	3338621.930	26.695	160° 05' 31.47"
4	371381.790	3338631.020	63.560	309° 36' 21.24"
5	371422.310	3338582.050	98.002	307° 55' 16.08"

6	371482.540	3338504.740	27.047	316° 20' 53.66"
7	371502.110	3338486.070	00.000	000° 00' 00.00"

КОНТУР 3

Площадь 469.07 кв.м Периметр 102.12 м Длина 102.12 м

N	X	Y	Длина	Дирекционный угол
1	371318.880	3338712.600	37.639	144° 29' 39.03"
2	371288.240	3338734.460	13.328	232° 40' 58.89"
3	371280.160	3338723.860	03.760	331° 02' 56.42"
4	371283.450	3338722.040	14.320	328° 39' 07.16"
5	371295.680	3338714.590	20.758	323° 17' 04.82"
6	371312.320	3338702.180	12.313	057° 48' 25.86"
7	371318.880	3338712.600	00.000	000° 00' 00.00"

КОНТУР 4

Площадь 576.37 кв.м Периметр 151.08 м Длина 151.08 м

N	X	Y	Длина	Дирекционный угол
1	371033.650	3340351.510	23.457	044° 11' 17.54"
2	371050.470	3340367.860	10.779	046° 16' 40.95"
3	371057.920	3340375.650	11.582	051° 56' 34.06"
4	371065.060	3340384.770	12.397	057° 27' 02.97"
5	371071.730	3340395.220	10.308	063° 48' 28.08"
6	371076.280	3340404.470	12.333	135° 47' 18.33"
7	371067.440	3340413.070	70.224	241° 14' 16.15"
8	371033.650	3340351.510	00.000	000° 00' 00.00"

Каталоги координат земельного участка с условным номером :ЗУ13

КОНТУР 1

Площадь 104.03 кв.м Периметр 53.07 м Длина 53.07 м

N	X	Y	Длина	Дирекционный угол
1	371067.440	3340413.080	17.309	058° 49' 34.33"
2	371076.400	3340427.890	23.420	269° 42' 23.14"
3	371076.280	3340404.470	12.340	135° 45' 18.52"
4	371067.440	3340413.080	00.000	000° 00' 00.00"

Каталоги координат земельного участка с условным номером :ЗУ14

КОНТУР 1

Площадь 4192.11 кв.м Периметр 270.61 м Длина 270.61 м

N	X	Y	Длина	Дирекционный угол
1	370891.870	3341394.190	51.923	358° 41' 52.07"
2	370943.780	3341393.010	00.000	000° 00' 00.00"
3	370943.780	3341393.010	73.734	089° 10' 06.65"
4	370944.850	3341466.736	56.162	163° 21' 30.13"
5	370891.040	3341482.820	14.272	278° 05' 45.74"
6	370893.050	3341468.690	18.971	270° 27' 10.95"
7	370893.200	3341449.720	55.546	268° 37' 40.69"
8	370891.870	3341394.190	00.000	000° 00' 00.00"

Каталоги координат земельного участка с условным номером :ЗУ15

КОНТУР 1

Площадь 201.79 кв.м Периметр 62.09 м Длина 62.09 м

N	X	Y	Длина	Дирекционный угол
1	370872.960	3341457.610	02.690	088° 56' 06.52"
2	370873.010	3341460.300	06.438	087° 09' 03.34"
3	370873.330	3341466.730	19.935	192° 39' 46.29"
4	370853.880	3341462.360	02.526	192° 06' 38.15"
5	370851.410	3341461.830	09.417	276° 49' 50.49"
6	370852.530	3341452.480	10.555	011° 35' 12.20"
7	370862.870	3341454.600	10.529	016° 36' 38.30"
8	370872.960	3341457.610	00.000	000° 00' 00.00"

Каталоги координат земельного участка с условным номером :ЗУ16

КОНТУР 1

Площадь 128.48 кв.м Периметр 48.35 м Длина 48.35 м

N	X	Y	Длина	Дирекционный угол
1	370878.930	3341566.420	06.049	084° 24' 09.03"
2	370879.520	3341572.440	13.221	160° 19' 53.76"
3	370867.070	3341576.890	03.403	166° 34' 34.69"
4	370863.760	3341577.680	08.964	261° 16' 23.80"
5	370862.400	3341568.820	02.869	346° 29' 47.40"
6	370865.190	3341568.150	13.848	352° 49' 25.20"
7	370878.930	3341566.420	00.000	000° 00' 00.00"

Каталоги координат земельного участка с условным номером :ЗУ17

КОНТУР 1

Площадь 165.61 кв.м Периметр 51.22 м Длина 51.22 м

N	X	Y	Длина	Дирекционный угол
1	371032.530	3341905.050	11.059	071° 42' 45.03"
2	371036.000	3341915.550	02.975	159° 07' 42.25"
3	371033.220	3341916.610	02.830	147° 59' 40.62"
4	371030.820	3341918.110	10.755	172° 47' 20.70"
5	371020.150	3341919.460	06.008	247° 29' 24.64"
6	371017.850	3341913.910	12.434	320° 36' 47.98"
7	371027.460	3341906.020	05.162	349° 10' 08.30"
8	371032.530	3341905.050	00.000	000° 00' 00.00"

Каталоги координат земельного участка с условным номером :ЗУ18

КОНТУР 1

Площадь 124.46 кв.м Периметр 46.80 м Длина 46.80 м

N	X	Y	Длина	Дирекционный угол
1	371111.990	3342048.400	09.166	051° 52' 02.46"
2	371117.650	3342055.610	06.882	143° 44' 46.18"
3	371112.100	3342059.680	08.900	142° 04' 27.11"
4	371105.080	3342065.150	06.017	235° 00' 56.81"
5	371101.630	3342060.220	10.297	306° 11' 27.66"
6	371107.710	3342051.910	05.535	320° 38' 42.16"
7	371111.990	3342048.400	00.000	000° 00' 00.00"

Каталоги координат земельного участка с условным номером :ЗУ19

КОНТУР 1

Площадь 243.77 кв.м Периметр 66.61 м Длина 66.61 м

N	X	Y	Длина	Дирекционный угол
1	371185.660	3342137.270	12.729	055° 20' 10.18"
2	371192.900	3342147.740	17.778	145° 22' 48.95"
3	371178.270	3342157.840	01.770	248° 47' 59.22"
4	371177.630	3342156.190	02.640	143° 46' 52.19"
5	371175.500	3342157.750	06.015	228° 34' 19.68"
6	371171.520	3342153.240	02.400	323° 07' 48.37"
7	371173.440	3342151.800	04.976	235° 28' 46.62"
8	371170.620	3342147.700	18.303	325° 15' 33.51"
9	371185.660	3342137.270	00.000	000° 00' 00.00"

Каталоги координат земельного участка с условным номером :ЗУ20

КОНТУР 1

Площадь 1206.08 кв.м Периметр 172.95 м Длина 172.95 м

N	X	Y	Длина	Дирекционный угол
1	371186.170	3342184.680	19.477	107° 21' 20.81"
2	371180.360	3342203.270	04.037	054° 34' 40.10"
3	371182.700	3342206.560	02.165	144° 24' 02.81"
4	371180.940	3342207.820	04.837	051° 58' 09.05"
5	371183.920	3342211.630	25.365	092° 33' 11.99"
6	371182.790	3342236.970	16.223	145° 45' 05.72"
7	371169.380	3342246.100	07.153	235° 42' 36.41"
8	371165.350	3342240.190	03.005	231° 45' 25.55"
9	371163.490	3342237.830	00.350	233° 07' 48.37"
10	371163.280	3342237.550	07.662	233° 23' 03.66"
11	371158.710	3342231.400	28.318	280° 18' 50.02"
12	371163.780	3342203.540	28.990	283° 24' 12.54"
13	371170.500	3342175.340	05.117	355° 17' 31.73"
14	371175.600	3342174.920	06.514	097° 24' 31.16"
15	371174.760	3342181.380	02.042	096° 11' 06.92"
16	371174.540	3342183.410	06.005	006° 12' 49.53"
17	371180.510	3342184.060	05.694	006° 15' 04.65"
18	371186.170	3342184.680	00.000	000° 00' 00.00"

Каталоги координат земельного участка с условным номером :ЗУ21

КОНТУР 1

Площадь 9.40 кв.м Длина 20.80 м

N	X	Y	Длина	Дирекционный угол
1	371938.592	3337797.378	05.300	059° 50' 54.37"
2	371941.254	3337801.961	05.100	149° 50' 53.00"
3	371936.844	3337804.523	01.000	239° 50' 53.00"
4	371936.342	3337803.658	04.100	329° 50' 53.00"
5	371939.887	3337801.599	04.300	239° 50' 51.32"
6	371937.727	3337797.881	01.000	329° 50' 53.00"

7	371938.592	3337797.378	00.000	000° 00' 00.00"

КОНТУР 2

Площадь 9.40 кв.м Длина 20.80 м

N	X	Y	Длина	Дирекционный угол
1	371930.850	3337820.657	04.100	124° 50' 53.00"
2	371928.507	3337824.022	04.300	034° 50' 54.68"
3	371932.036	3337826.479	01.000	124° 50' 38.52"
4	371931.465	3337827.300	05.300	214° 50' 54.37"
5	371927.115	3337824.271	05.100	304° 50' 53.00"
6	371930.029	3337820.086	01.000	034° 50' 53.00"
7	371930.850	3337820.657	00.000	000° 00' 00.00"

КОНТУР 3

Площадь 5.30 кв.м Длина 12.60 м

N	X	Y	Длина	Дирекционный угол
1	371921.874	3337842.000	01.000	110° 50' 57.75"
2	371921.519	3337842.935	05.300	200° 50' 56.60"
3	371916.566	3337841.049	01.000	290° 50' 57.75"
4	371916.921	3337840.114	05.300	020° 50' 56.60"
5	371921.874	3337842.000	00.000	000° 00' 00.00"

КОНТУР 4

Площадь 1.00 кв.м Длина 4.00 м

N	X	Y	Длина	Дирекционный угол
1	371904.131	3337890.871	01.000	109° 54' 03.18"
2	371903.790	3337891.811	01.000	199° 54' 03.18"
3	371902.850	3337891.470	01.000	289° 54' 03.18"
4	371903.190	3337890.530	01.000	019° 54' 03.18"
5	371904.131	3337890.871	00.000	000° 00' 00.00"

КОНТУР 5

Площадь 1.00 кв.м Длина 4.00 м

N	X	Y	Длина	Дирекционный угол
1	371886.392	3337939.751	01.000	109° 54' 03.18"
2	371886.052	3337940.692	01.000	199° 54' 03.18"
3	371885.111	3337940.351	01.000	289° 54' 03.18"
4	371885.452	3337939.411	01.000	019° 54' 03.18"
5	371886.392	3337939.751	00.000	000° 00' 00.00"

КОНТУР 6

Площадь 1.00 кв.м Длина 4.00 м

N	X	Y	Длина	Дирекционный угол
1	371868.653	3337988.632	01.000	109° 54' 03.18"
2	371868.313	3337989.572	01.000	199° 54' 03.18"
3	371867.373	3337989.232	01.000	289° 54' 03.18"
4	371867.713	3337988.292	01.000	019° 54' 03.18"
5	371868.653	3337988.632	00.000	000° 00' 00.00"

КОНТУР 7

Площадь 1.00 кв.м Длина 4.00 м

N	X	Y	Длина	Дирекционный угол
1	371850.914	3338037.513	01.000	109° 54' 03.18"
2	371850.574	3338038.453	01.000	199° 54' 03.18"
3	371849.634	3338038.113	01.000	289° 54' 03.18"
4	371849.974	3338037.173	01.000	019° 54' 03.18"
5	371850.914	3338037.513	00.000	000° 00' 00.00"

КОНТУР 8

Площадь 1.00 кв.м Длина 4.00 м

N	X	Y	Длина	Дирекционный угол
1	371833.176	3338086.394	01.000	109° 54' 03.18"
2	371832.835	3338087.334	01.000	199° 54' 03.18"
3	371831.895	3338086.994	01.000	289° 54' 03.18"
4	371832.235	3338086.053	01.000	019° 54' 03.18"
5	371833.176	3338086.394	00.000	000° 00' 00.00"

КОНТУР 9

Площадь 1.00 кв.м Длина 4.00 м

N	X	Y	Длина	Дирекционный угол
1	371815.437	3338135.275	01.000	109° 54' 03.18"
2	371815.096	3338136.215	01.000	199° 54' 03.18"
3	371814.156	3338135.875	01.000	289° 54' 03.18"
4	371814.497	3338134.934	01.000	019° 54' 03.18"
5	371815.437	3338135.275	00.000	000° 00' 00.00"

КОНТУР 10

Площадь 1.00 кв.м Длина 4.00 м

N	X	Y	Длина	Дирекционный угол
1	371797.698	3338184.156	01.000	109° 54' 03.18"
2	371797.358	3338185.096	01.000	199° 54' 03.18"
3	371796.417	3338184.755	01.000	289° 54' 03.18"
4	371796.758	3338183.815	01.000	019° 54' 03.18"
5	371797.698	3338184.156	00.000	000° 00' 00.00"

КОНТУР 11

Площадь 1.00 кв.м Длина 4.00 м

N	X	Y	Длина	Дирекционный угол
1	371779.959	3338233.036	01.000	109° 54' 03.18"
2	371779.619	3338233.977	01.000	199° 54' 03.18"
3	371778.679	3338233.636	01.000	289° 54' 03.18"
4	371779.019	3338232.696	01.000	019° 54' 03.18"
5	371779.959	3338233.036	00.000	000° 00' 00.00"

КОНТУР 12

Площадь 9.40 кв.м Длина 20.80 м

N	X	Y	Длина	Дирекционный угол
1	371766.789	3338274.831	05.300	132° 50' 54.37"
2	371763.185	3338278.717	05.100	222° 50' 53.00"
3	371759.445	3338275.248	01.000	312° 50' 53.00"
4	371760.125	3338274.515	04.100	042° 50' 53.00"
5	371763.131	3338277.303	04.300	312° 50' 51.32"
6	371766.056	3338274.151	01.000	042° 50' 53.00"
7	371766.789	3338274.831	00.000	097° 07' 30.06"

Каталоги координат земельного участка с условным номером :ЗУ22

КОНТУР 1

Площадь 9.40 кв.м Длина 20.80 м

N	X	Y	Длина	Дирекционный угол
1	371901.663	3337772.577	01.000	080° 50' 53.00"
2	371901.822	3337773.564	04.100	170° 50' 53.00"
3	371897.774	3337774.217	04.300	080° 50' 51.32"
4	371898.458	3337778.462	01.000	170° 50' 38.52"
5	371897.471	3337778.621	05.300	260° 50' 54.37"
6	371896.628	3337773.388	05.100	350° 50' 53.00"
7	371901.663	3337772.577	00.000	000° 00' 00.00"

КОНТУР 2

Площадь 9.40 кв.м Длина 20.80 м

N	X	Y	Длина	Дирекционный угол
1	371881.405	3337821.979	05.300	110° 50' 54.83"
2	371879.519	3337826.932	05.100	200° 50' 53.46"
3	371874.753	3337825.117	01.000	290° 50' 53.46"
4	371875.109	3337824.182	04.100	020° 50' 53.46"
5	371878.940	3337825.642	04.300	290° 50' 51.78"
6	371880.471	3337821.623	01.000	020° 50' 53.46"
7	371881.405	3337821.979	00.000	000° 00' 00.00"

КОНТУР 3

Площадь 4.43 кв.м Длина 10.89 м

N	X	Y	Длина	Дирекционный угол
1	371321.470	3338647.081	01.000	132° 42' 03.95"
2	371320.792	3338647.816	04.318	222° 42' 05.07"
3	371317.619	3338644.888	01.025	299° 55' 18.48"
4	371318.130	3338643.999	04.545	042° 42' 05.07"
5	371321.470	3338647.081	00.000	000° 00' 00.00"

Каталоги координат земельного участка с условным номером :ЗУ23

КОНТУР 1

Площадь 9.40 кв.м Длина 20.80 м

N	X	Y	Длина	Дирекционный угол
1	371502.297	3338498.923	01.000	151° 56' 19.21"
2	371501.414	3338499.393	04.100	241° 56' 19.21"
3	371499.486	3338495.775	04.300	151° 56' 20.90"
4	371495.691	3338497.798	01.000	241° 56' 04.73"
5	371495.221	3338496.916	05.300	331° 56' 20.58"
6	371499.898	3338494.423	05.100	061° 56' 19.21"
7	371502.297	3338498.923	00.000	000° 00' 00.00"

КОНТУР 2

Площадь 1.00 кв.м Длина 4.00 м

N	X	Y	Длина	Дирекционный угол
1	371470.239	3338532.369	01.000	128° 55' 12.80"
2	371469.611	3338533.147	01.000	218° 55' 12.80"
3	371468.833	3338532.519	01.000	308° 55' 12.80"
4	371469.461	3338531.741	01.000	038° 55' 12.80"
5	371470.239	3338532.369	00.000	000° 00' 00.00"

КОНТУР 3

Площадь 1.00 кв.м Длина 4.00 м

N	X	Y	Длина	Дирекционный угол
1	371435.686	3338575.160	01.000	128° 55' 12.80"
2	371435.058	3338575.938	01.000	218° 55' 12.80"
3	371434.280	3338575.310	01.000	308° 55' 12.80"
4	371434.908	3338574.532	01.000	038° 55' 12.80"
5	371435.686	3338575.160	00.000	000° 00' 00.00"

КОНТУР 4

Площадь 1.00 кв.м Длина 4.00 м

N	X	Y	Длина	Дирекционный угол
1	371401.133	3338617.951	01.000	128° 55' 12.80"
2	371400.505	3338618.730	01.000	218° 55' 12.80"
3	371399.727	3338618.101	01.000	308° 55' 12.80"
4	371400.355	3338617.323	01.000	038° 55' 12.80"
5	371401.133	3338617.951	00.000	000° 00' 00.00"

КОНТУР 5

Площадь 9.40 кв.м Длина 20.80 м

N	X	Y	Длина	Дирекционный угол
1	371293.954	3338726.555	01.000	119° 56' 04.73"
2	371293.455	3338727.421	05.300	209° 56' 20.58"
3	371288.863	3338724.776	05.100	299° 56' 19.21"
4	371291.408	3338720.357	01.000	029° 56' 19.21"
5	371292.274	3338720.856	04.100	119° 56' 19.21"
6	371290.228	3338724.409	04.300	029° 56' 17.53"
7	371293.955	3338726.555	00.000	164° 56' 21.53"

Каталоги координат земельного участка с условным номером :ЗУ24

КОНТУР 1

Площадь 9.40 кв.м Длина 20.80 м

N	X	Y	Длина	Дирекционный угол
1	371374.128	3338652.467	01.000	058° 56' 04.73"
2	371374.644	3338653.323	05.300	148° 56' 20.58"
3	371370.104	3338656.058	05.100	238° 56' 19.21"
4	371367.473	3338651.689	01.000	328° 56' 19.21"
5	371368.329	3338651.173	04.100	058° 56' 19.21"
6	371370.445	3338654.685	04.300	328° 56' 20.90"
7	371374.128	3338652.467	00.000	000° 00' 00.00"

КОНТУР 2

Площадь 1.00 кв.м Длина 4.00 м

N	X	Y	Длина	Дирекционный угол
1	371348.205	3338674.953	01.000	139° 23' 17.00"
2	371347.446	3338675.604	01.000	229° 23' 17.00"
3	371346.795	3338674.845	01.000	319° 23' 17.00"
4	371347.554	3338674.194	01.000	049° 23' 17.00"
5	371348.205	3338674.953	00.000	000° 00' 00.00"

КОНТУР 3

Площадь 1.00 кв.м Длина 4.00 м

N	X	Y	Длина	Дирекционный угол
1	371319.228	3338699.800	01.000	139° 23' 17.00"
2	371318.469	3338700.451	01.000	229° 23' 17.00"
3	371317.818	3338699.692	01.000	319° 23' 17.00"
4	371318.577	3338699.041	01.000	049° 23' 17.00"
5	371319.228	3338699.800	00.000	000° 00' 00.00"

Каталоги координат земельного участка с условным номером :ЗУ25

КОНТУР 1

Площадь 5.50 кв.м Длина 13.00 м

N	X	Y	Длина	Дирекционный угол
1	371343.945	3338666.848	01.000	131° 31' 41.50"
2	371343.282	3338667.596	05.500	221° 31' 42.62"
3	371339.165	3338663.950	01.000	311° 31' 41.50"
4	371339.828	3338663.201	05.500	041° 31' 42.62"

5	371343.945	3338666.848	00.000	000° 00' 00.00"

КОНТУР 2

Площадь 1.07 кв.м Длина 4.16 м

N	X	Y	Длина	Дирекционный угол
1	371318.130	3338643.999	01.025	119° 55' 18.48"
2	371317.619	3338644.888	01.182	222° 42' 05.07"
3	371316.750	3338644.086	01.000	312° 42' 03.95"
4	371317.428	3338643.351	00.955	042° 42' 05.07"
5	371318.130	3338643.999	00.000	000° 00' 00.00"

КОНТУР 3

Площадь 5.15 кв.м Длина 12.30 м

N	X	Y	Длина	Дирекционный угол
1	371311.087	3338651.124	05.150	135° 02' 42.74"
2	371307.443	3338654.762	01.000	225° 02' 43.93"
3	371306.736	3338654.055	05.150	315° 02' 42.74"
4	371310.381	3338650.416	01.000	045° 02' 43.93"
5	371311.087	3338651.124	00.000	000° 00' 00.00"

КОНТУР 4

Площадь 9.45 кв.м Длина 20.90 м

N	X	Y	Длина	Дирекционный угол
1	371289.398	3338672.859	05.300	135° 43' 35.09"
2	371285.603	3338676.559	05.150	225° 43' 33.72"
3	371282.008	3338672.872	01.000	315° 43' 33.72"
4	371282.724	3338672.174	04.150	045° 43' 33.72"
5	371285.621	3338675.145	04.300	315° 43' 32.04"
6	371288.699	3338672.143	01.000	045° 43' 33.72"
7	371289.398	3338672.859	00.000	180° 00' 00.00"

Каталоги координат земельного участка с условным номером :ЗУ26

КОНТУР 1

Площадь 9.45 кв.м Длина 20.78 м

N	X	Y	Длина	Дирекционный угол
1	370912.222	3341426.540	01.000	131° 12' 53.92"
2	370911.563	3341427.292	04.275	221° 12' 44.97"
3	370908.347	3341424.476	04.100	131° 33' 37.35"
4	370905.627	3341427.544	01.000	221° 12' 46.68"
5	370904.875	3341426.885	05.100	311° 12' 46.68"
6	370908.235	3341423.048	05.300	041° 12' 46.68"
7	370912.222	3341426.540	00.000	311° 12' 54.31"

КОНТУР 2

Площадь 9.46 кв.м Длина 20.77 м

N	X	Y	Длина	Дирекционный угол
1	370920.389	3341426.107	01.000	131° 12' 47.00"
2	370919.730	3341426.859	04.074	221° 12' 47.00"
3	370916.666	3341424.175	04.300	131° 33' 47.88"
4	370913.813	3341427.393	01.000	221° 12' 47.00"
5	370913.061	3341426.734	05.300	311° 12' 48.37"
6	370916.553	3341422.747	05.100	041° 12' 47.00"
7	370920.389	3341426.107	00.000	133° 09' 08.60"

КОНТУР 3

Площадь 1.00 кв.м Длина 4.00 м

N	X	Y	Длина	Дирекционный угол
1	370919.342	3341447.803	01.000	084° 52' 41.57"
2	370919.431	3341448.799	00.998	174° 44' 36.14"
3	370918.437	3341448.891	01.000	264° 44' 36.14"
4	370918.346	3341447.895	01.000	354° 44' 36.14"
5	370919.342	3341447.803	00.000	000° 00' 00.00"

КОНТУР 4

Площадь 9.40 кв.м Длина 20.80 м

N	X	Y	Длина	Дирекционный угол
1	370924.817	3341467.427	05.300	138° 12' 48.37"
2	370920.865	3341470.959	05.100	228° 12' 47.00"
3	370917.467	3341467.156	01.000	318° 12' 47.00"
4	370918.212	3341466.490	04.100	048° 12' 47.00"
5	370920.945	3341469.547	04.300	318° 12' 45.32"
6	370924.151	3341466.682	01.000	048° 12' 47.00"
7	370924.817	3341467.427	00.000	000° 00' 00.00"

КОНТУР 5

Площадь 9.40 кв.м Длина 20.80 м

N	X	Y	Длина	Дирекционный угол
1	370916.625	3341466.855	05.300	145° 12' 47.00"
2	370912.272	3341469.879	05.100	235° 12' 47.00"
3	370909.363	3341465.691	01.000	325° 12' 47.00"
4	370910.184	3341465.120	04.100	055° 12' 47.00"
5	370912.523	3341468.487	04.300	325° 12' 45.32"
6	370916.054	3341466.034	01.000	055° 12' 39.76"
7	370916.625	3341466.855	00.000	280° 12' 40.51"

КОНТУР 6

Площадь 1.00 кв.м Длина 4.00 м

N	X	Y	Длина	Дирекционный угол
1	370903.061	3341475.160	01.000	073° 04' 30.28"
2	370903.352	3341476.117	01.000	163° 04' 24.13"
3	370902.395	3341476.408	01.000	253° 04' 30.28"
4	370902.104	3341475.451	01.000	343° 04' 36.42"
5	370903.061	3341475.160	00.000	253° 04' 30.83"

Каталоги координат земельного участка с условным номером :ЗУ27

КОНТУР 1

Площадь 5.50 кв.м Длина 13.00 м

N	X	Y	Длина	Дирекционный угол
1	370891.125	3341470.551	01.000	084° 56' 31.86"
2	370891.214	3341471.547	05.500	174° 56' 32.98"
3	370885.735	3341472.032	01.000	264° 56' 31.86"
4	370885.647	3341471.036	05.500	354° 56' 34.10"
5	370891.125	3341470.551	00.000	000° 00' 00.00"

КОНТУР 2

Площадь 5.40 кв.м Длина 12.80 м

N	X	Y	Длина	Дирекционный угол
1	370889.093	3341479.410	01.000	073° 04' 19.74"
2	370889.384	3341480.367	05.400	163° 04' 32.02"
3	370884.218	3341481.939	01.000	253° 04' 32.02"
4	370883.927	3341480.983	05.400	343° 04' 29.73"
5	370889.093	3341479.410	00.000	073° 02' 00.27"

Каталоги координат земельного участка с условным номером :ЗУ28

КОНТУР 1

Площадь 5.15 кв.м Длина 12.30 м

N	X	Y	Длина	Дирекционный угол
1	370857.121	3341455.815	01.000	098° 06' 17.94"
2	370856.980	3341456.805	05.150	188° 06' 19.13"
3	370851.881	3341456.079	01.000	278° 06' 17.94"
4	370852.022	3341455.089	05.150	008° 06' 19.13"
5	370857.121	3341455.815	00.000	000° 00' 00.00"

Каталоги координат земельного участка с условным номером :ЗУ29

КОНТУР 1

Площадь 5.15 кв.м Длина 12.30 м

N	X	Y	Длина	Дирекционный угол
1	370859.001	3341463.749	05.150	081° 35' 42.89"
2	370859.754	3341468.844	01.000	171° 35' 41.70"
3	370858.764	3341468.990	05.150	261° 35' 42.89"
4	370858.012	3341463.895	01.000	351° 35' 41.70"
5	370859.001	3341463.749	00.000	000° 00' 00.00"

КОНТУР 2

Площадь 5.56 кв.м Длина 13.02 м

N	X	Y	Длина	Дирекционный угол
1	370864.931	3341472.847	01.000	084° 59' 06.28"
2	370865.018	3341473.843	05.500	174° 59' 07.40"
3	370859.539	3341474.324	01.022	264° 59' 06.28"
4	370859.450	3341473.306	05.500	355° 12' 48.51"
5	370864.931	3341472.847	00.000	000° 00' 00.00"

КОНТУР 3

Площадь 4.00 кв.м Длина 10.00 м

N	X	Y	Длина	Дирекционный угол
1	370868.247	3341477.782	04.000	086° 30' 47.69"
2	370868.491	3341481.774	01.000	176° 30' 47.69"
3	370867.492	3341481.835	04.000	266° 30' 47.69"

4	370867.249	3341477.842	01.000	356° 30' 47.69"
5	370868.247	3341477.782	00.000	000° 00' 00.00"

КОНТУР 4

Площадь 5.40 кв.м Длина 12.80 м

N	X	Y	Длина	Дирекционный угол
1	370861.134	3341478.177	05.400	081° 46' 08.02"
2	370861.908	3341483.521	01.000	171° 46' 08.02"
3	370860.918	3341483.664	05.400	261° 46' 08.02"
4	370860.145	3341478.320	01.000	351° 46' 08.02"
5	370861.134	3341478.177	00.000	000° 00' 00.00"

КОНТУР 5

Площадь 1.00 кв.м Длина 4.00 м

N	X	Y	Длина	Дирекционный угол
1	370863.998	3341497.971	01.000	081° 45' 59.97"
2	370864.141	3341498.960	01.000	171° 46' 07.51"
3	370863.151	3341499.104	01.000	261° 46' 01.37"
4	370863.008	3341498.114	01.000	351° 46' 07.51"
5	370863.998	3341497.971	00.000	171° 46' 12.23"

КОНТУР 6

Площадь 1.00 кв.м Длина 4.00 м

N	X	Y	Длина	Дирекционный угол
1	370866.861	3341517.765	01.000	081° 46' 13.80"
2	370867.004	3341518.754	01.000	171° 46' 07.66"
3	370866.015	3341518.898	01.000	261° 46' 13.80"
4	370865.871	3341517.908	01.000	351° 46' 07.66"
5	370866.861	3341517.765	00.000	351° 46' 15.07"

КОНТУР 7

Площадь 5.40 кв.м Длина 12.80 м

N	X	Y	Длина	Дирекционный угол
1	370869.094	3341533.204	05.400	081° 46' 05.29"
2	370869.868	3341538.548	01.000	171° 46' 07.57"
3	370868.878	3341538.692	05.400	261° 46' 08.71"
4	370868.105	3341533.347	01.000	351° 45' 55.28"
5	370869.094	3341533.204	00.000	171° 46' 08.77"

КОНТУР 8

Площадь 5.38 кв.м Длина 12.79 м

N	X	Y	Длина	Дирекционный угол
1	370873.160	3341561.310	05.400	081° 46' 08.23"
2	370873.933	3341566.654	00.994	172° 06' 47.29"
3	370872.949	3341566.791	05.394	261° 42' 23.28"
4	370872.170	3341561.453	01.000	351° 46' 08.23"
5	370873.160	3341561.310	00.000	000° 00' 00.00"

КОНТУР 9

Площадь 5.40 кв.м Длина 12.80 м

N	X	Y	Длина	Дирекционный угол
1	370875.924	3341580.541	05.400	081° 31' 34.42"
2	370876.720	3341585.882	01.000	171° 31' 36.69"
3	370875.731	3341586.029	05.400	261° 31' 34.42"
4	370874.935	3341580.688	01.000	351° 31' 36.69"
5	370875.924	3341580.541	00.000	000° 00' 00.00"

КОНТУР 10

Площадь 5.40 кв.м Длина 12.80 м

N	X	Y	Длина	Дирекционный угол
1	370877.788	3341589.762	05.400	068° 41' 06.37"
2	370879.751	3341594.793	01.000	158° 41' 06.37"
3	370878.819	3341595.157	05.400	248° 41' 06.37"
4	370876.856	3341590.126	01.000	338° 41' 06.37"
5	370877.788	3341589.762	00.000	000° 00' 00.00"

КОНТУР 11

Площадь 1.00 кв.м Длина 4.00 м

N	X	Y	Длина	Дирекционный угол
1	370886.875	3341613.052	01.000	068° 41' 12.28"
2	370887.239	3341613.984	01.000	158° 41' 06.14"
3	370886.307	3341614.348	01.000	248° 41' 12.28"
4	370885.944	3341613.416	01.000	338° 41' 05.76"
5	370886.875	3341613.052	00.000	068° 40' 56.41"

КОНТУР 12

Площадь 1.00 кв.м Длина 4.00 м

N	X	Y	Длина	Дирекционный угол
1	370896.326	3341637.274	01.000	068° 41' 12.18"
2	370896.690	3341638.206	01.000	158° 41' 06.04"
3	370895.758	3341638.569	01.000	248° 40' 59.89"
4	370895.395	3341637.637	01.000	338° 41' 06.04"
5	370896.326	3341637.274	00.000	338° 41' 07.02"

КОНТУР 13

Площадь 1.00 кв.м Длина 4.00 м

N	X	Y	Длина	Дирекционный угол
1	370906.141	3341662.427	01.000	068° 41' 00.01"
2	370906.504	3341663.359	01.000	158° 41' 06.15"
3	370905.573	3341663.722	01.000	248° 41' 06.15"
4	370905.209	3341662.791	01.000	338° 41' 06.15"
5	370906.141	3341662.427	00.000	158° 41' 07.02"

КОНТУР 14

Площадь 1.00 кв.м Длина 4.00 м

N	X	Y	Длина	Дирекционный угол
1	370916.292	3341688.445	01.000	068° 41' 12.17"
2	370916.656	3341689.376	01.000	158° 41' 06.03"
3	370915.724	3341689.740	01.000	248° 41' 06.03"
4	370915.361	3341688.808	01.000	338° 41' 06.03"
5	370916.292	3341688.445	00.000	000° 00' 00.00"

КОНТУР 15

Площадь 5.40 кв.м Длина 12.80 м

N	X	Y	Длина	Дирекционный угол
1	370989.180	3341872.894	05.400	064° 37' 15.72"
2	370991.495	3341877.773	01.000	154° 37' 15.72"
3	370990.591	3341878.201	05.400	244° 37' 16.86"
4	370988.277	3341873.323	01.000	334° 37' 15.72"
5	370989.180	3341872.894	00.000	289° 37' 15.17"

КОНТУР 16

Площадь 5.40 кв.м Длина 12.80 м

N	X	Y	Длина	Дирекционный угол
1	370881.248	3341485.543	05.400	088° 19' 05.49"
2	370881.406	3341490.941	01.000	178° 19' 06.63"
3	370880.407	3341490.970	05.400	268° 19' 04.35"
4	370880.248	3341485.572	01.000	358° 19' 06.63"
5	370881.248	3341485.543	00.000	000° 00' 00.00"

КОНТУР 17

Площадь 1.00 кв.м Длина 4.00 м

N	X	Y	Длина	Дирекционный угол
1	370882.148	3341505.513	01.000	087° 23' 39.66"
2	370882.194	3341506.512	01.000	177° 23' 37.89"
3	370881.195	3341506.557	01.000	267° 23' 37.89"
4	370881.149	3341505.558	01.000	357° 23' 37.89"
5	370882.148	3341505.513	00.000	177° 23' 37.98"

КОНТУР 18

Площадь 5.40 кв.м Длина 12.80 м

N	X	Y	Длина	Дирекционный угол
1	370882.857	3341521.091	05.400	087° 23' 42.45"
2	370883.103	3341526.485	01.000	177° 23' 41.32"
3	370882.104	3341526.531	05.400	267° 23' 40.18"
4	370881.858	3341521.136	01.000	357° 23' 41.32"
5	370882.857	3341521.091	00.000	312° 23' 41.01"

КОНТУР 19

Площадь 5.40 кв.м Длина 12.80 м

N	X	Y	Длина	Дирекционный угол
1	370883.374	3341530.407	05.400	078° 49' 22.73"
2	370884.421	3341535.705	01.000	168° 49' 10.40"
3	370883.440	3341535.898	05.400	258° 49' 22.69"
4	370882.393	3341530.601	01.000	348° 49' 28.83"
5	370883.374	3341530.407	00.000	168° 49' 19.96"

КОНТУР 20

Площадь 1.00 кв.м Длина 4.00 м

N	X	Y	Длина	Дирекционный угол
1	370886.789	3341547.688	01.000	078° 48' 56.63"
2	370886.983	3341548.669	01.000	168° 49' 22.10"
3	370886.002	3341548.863	01.000	258° 49' 22.10"
4	370885.808	3341547.882	01.000	348° 49' 22.10"
5	370886.789	3341547.688	00.000	168° 49' 23.65"

КОНТУР 21

Площадь 5.40 кв.м Длина 12.80 м

N	X	Y	Длина	Дирекционный угол
1	370894.472	3341563.969	01.000	077° 00' 45.39"
2	370894.697	3341564.943	05.400	167° 00' 56.54"
3	370889.435	3341566.157	01.000	257° 00' 57.68"
4	370889.211	3341565.182	05.400	347° 00' 57.68"
5	370894.472	3341563.969	00.000	167° 00' 55.64"

КОНТУР 22

Площадь 5.40 кв.м Длина 12.80 м

N	X	Y	Длина	Дирекционный угол
1	370894.330	3341579.974	05.400	074° 29' 19.36"
2	370895.774	3341585.177	01.000	164° 29' 24.94"
3	370894.810	3341585.444	05.400	254° 29' 23.80"
4	370893.366	3341580.241	01.000	344° 29' 23.25"
5	370894.330	3341579.974	00.000	074° 29' 17.68"

КОНТУР 23

Площадь 5.40 кв.м Длина 12.80 м

N	X	Y	Длина	Дирекционный угол
1	371018.761	3341902.023	05.400	066° 21' 23.58"
2	371020.926	3341906.969	01.000	156° 21' 22.45"
3	371020.010	3341907.370	05.400	246° 21' 21.31"
4	371017.844	3341902.424	01.000	336° 21' 22.45"
5	371018.761	3341902.023	00.000	246° 21' 22.44"

КОНТУР 24

Площадь 1.00 кв.м Длина 4.00 м

N	X	Y	Длина	Дирекционный угол
1	371028.563	3341924.370	01.000	066° 18' 38.63"
2	371028.964	3341925.285	00.999	156° 18' 53.53"
3	371028.049	3341925.687	01.000	246° 18' 47.38"
4	371027.647	3341924.771	01.000	336° 18' 53.53"
5	371028.563	3341924.369	00.001	156° 18' 53.67"

КОНТУР 25

Площадь 1.00 кв.м Длина 4.00 м

N	X	Y	Длина	Дирекционный угол
1	371035.392	3341939.938	01.000	066° 18' 27.14"
2	371035.793	3341940.853	01.000	156° 18' 53.53"
3	371034.878	3341941.255	01.000	246° 18' 59.67"
4	371034.476	3341940.339	01.000	336° 07' 59.60"
5	371035.390	3341939.935	00.003	066° 18' 27.14"

КОНТУР 26

Площадь 5.41 кв.м Длина 12.81 м

N	X	Y	Длина	Дирекционный угол
1	371040.776	3341952.418	05.400	065° 17' 57.86"
2	371043.033	3341957.324	01.005	155° 21' 14.82"
3	371042.119	3341957.743	05.400	245° 21' 12.55"
4	371039.868	3341952.835	01.000	335° 21' 14.82"
5	371040.776	3341952.418	00.000	000° 00' 00.00"

КОНТУР 27

Площадь 5.40 кв.м Длина 12.80 м

N	X	Y	Длина	Дирекционный угол
1	371048.164	3341966.998	05.400	059° 34' 57.67"
2	371050.897	3341971.655	01.000	149° 34' 33.10"
3	371050.035	3341972.162	05.400	239° 34' 58.81"
4	371047.301	3341967.505	01.000	329° 34' 57.67"
5	371048.164	3341966.998	00.000	000° 00' 00.00"

КОНТУР 28

Площадь 1.00 кв.м Длина 4.00 м

N	X	Y	Длина	Дирекционный угол
1	371058.287	3341984.245	01.000	059° 29' 31.76"
2	371058.795	3341985.106	01.000	149° 24' 06.07"
3	371057.934	3341985.615	01.000	239° 29' 01.67"

4	371057.426	3341984.754	01.002	329° 24' 06.07"
5	371058.288	3341984.244	00.002	149° 24' 06.05"

КОНТУР 29

Площадь 1.00 кв.м Длина 4.00 м

N	X	Y	Длина	Дирекционный угол
1	371068.414	3342001.491	01.000	059° 29' 31.76"
2	371068.922	3342002.353	01.000	149° 24' 06.07"
3	371068.061	3342002.862	01.000	239° 23' 59.93"
4	371067.552	3342002.001	01.002	329° 24' 06.06"
5	371068.414	3342001.491	00.000	059° 47' 06.01"

КОНТУР 30

Площадь 1.00 кв.м Длина 4.00 м

N	X	Y	Длина	Дирекционный угол
1	371076.009	3342014.426	01.000	059° 34' 57.28"
2	371076.516	3342015.288	01.000	149° 24' 06.07"
3	371075.655	3342015.797	01.000	239° 29' 31.70"
4	371075.147	3342014.936	01.000	329° 24' 06.07"
5	371076.008	3342014.427	00.002	329° 24' 06.21"

КОНТУР 31

Площадь 5.40 кв.м Длина 12.80 м

N	X	Y	Длина	Дирекционный угол
1	371081.883	3342024.431	05.400	059° 35' 07.31"
2	371084.616	3342029.088	01.000	149° 34' 57.68"
3	371083.754	3342029.594	05.400	239° 35' 07.37"
4	371081.021	3342024.938	01.000	329° 33' 53.03"
5	371081.882	3342024.431	00.000	329° 34' 57.56"

КОНТУР 32

Площадь 1.00 кв.м Длина 4.00 м

N	X	Y	Длина	Дирекционный угол
1	371100.242	3342051.534	01.000	055° 57' 21.32"
2	371100.802	3342052.362	01.001	145° 57' 15.18"
3	371099.972	3342052.923	01.000	236° 00' 14.26"
4	371099.413	3342052.094	01.000	325° 57' 15.18"
5	371100.242	3342051.534	00.000	325° 57' 17.51"

КОНТУР 33

Площадь 5.42 кв.м Длина 12.81 м

N	X	Y	Длина	Дирекционный угол
1	371111.375	3342068.117	05.400	053° 13' 40.88"
2	371114.608	3342072.442	01.006	143° 17' 28.59"
3	371113.802	3342073.043	05.400	233° 17' 29.73"
4	371110.574	3342068.714	01.000	323° 17' 28.59"
5	371111.375	3342068.117	00.000	323° 17' 28.17"

КОНТУР 34

Площадь 1.00 кв.м Длина 4.00 м

N	X	Y	Длина	Дирекционный угол
1	371121.537	3342081.745	01.000	053° 17' 28.90"
2	371122.135	3342082.547	01.000	143° 17' 28.90"
3	371121.333	3342083.145	01.000	233° 17' 31.02"
4	371120.735	3342082.343	01.000	323° 17' 28.90"
5	371121.537	3342081.745	00.000	323° 17' 31.72"

КОНТУР 35

Площадь 1.00 кв.м Длина 4.00 м

N	X	Y	Длина	Дирекционный угол
1	371131.698	3342095.374	01.000	053° 17' 22.76"
2	371132.296	3342096.176	01.000	143° 17' 28.90"
3	371131.495	3342096.774	01.000	233° 17' 31.00"
4	371130.897	3342095.972	01.000	323° 17' 28.90"
5	371131.698	3342095.374	00.000	000° 00' 00.00"

КОНТУР 36

Площадь 1.00 кв.м Длина 4.00 м

N	X	Y	Длина	Дирекционный угол
1	371140.664	3342107.400	01.000	053° 17' 31.17"
2	371141.262	3342108.201	01.000	143° 17' 28.90"
3	371140.461	3342108.799	01.000	233° 17' 22.76"
4	371139.863	3342107.997	01.000	323° 17' 28.90"
5	371140.664	3342107.400	00.000	000° 00' 00.00"

КОНТУР 37

Площадь 1.00 кв.м Длина 4.00 м

N	X	Y	Длина	Дирекционный угол
1	371149.608	3342119.395	01.000	053° 17' 22.76"
2	371150.205	3342120.196	01.000	143° 17' 28.90"
3	371149.404	3342120.794	01.000	233° 17' 31.30"
4	371148.806	3342119.992	01.000	323° 17' 29.22"
5	371149.608	3342119.395	00.000	233° 16' 53.98"

КОНТУР 38

Площадь 1.00 кв.м Длина 4.00 м

N	X	Y	Длина	Дирекционный угол
1	371159.779	3342133.036	01.000	053° 18' 16.74"
2	371160.376	3342133.838	01.000	143° 17' 28.90"
3	371159.575	3342134.436	01.000	233° 17' 18.28"
4	371158.977	3342133.634	01.000	323° 17' 28.90"
5	371159.779	3342133.036	00.000	000° 00' 00.00"

КОНТУР 39

Площадь 5.40 кв.м Длина 12.80 м

N	X	Y	Длина	Дирекционный угол
1	371166.581	3342142.157	05.400	054° 13' 18.16"
2	371169.738	3342146.537	01.000	144° 13' 17.02"
3	371168.927	3342147.122	05.400	234° 12' 56.95"
4	371165.769	3342142.742	01.001	324° 13' 17.02"
5	371166.581	3342142.157	00.000	000° 00' 00.00"

Каталоги координат земельного участка с условным номером :ЗУ30

КОНТУР 1

Площадь 5.50 кв.м Длина 13.00 м

N	X	Y	Длина	Дирекционный угол
1	370870.657	3341569.459	01.000	076° 59' 10.33"
2	370870.882	3341570.433	05.500	166° 59' 09.21"
3	370865.523	3341571.671	01.000	256° 59' 10.33"
4	370865.298	3341570.697	05.500	346° 59' 09.21"
5	370870.657	3341569.459	00.000	180° 00' 00.00"

Каталоги координат земельного участка с условным номером :ЗУ31

КОНТУР 1

Площадь 5.12 кв.м Длина 12.19 м

N	X	Y	Длина	Дирекционный угол
1	371111.306	3342048.951	01.000	050° 33' 16.76"
2	371111.941	3342049.724	05.150	140° 33' 15.57"
3	371107.964	3342052.996	00.874	230° 33' 16.76"
4	371107.409	3342052.321	00.509	306° 11' 27.66"
5	371 107.710	3342051.910	04.657	320° 33' 16.76"
6	371111.306	3342048.951	00.000	000° 00' 00.00"

2.3 Перечень и сведения о площади образуемых земельных участков, которые будут отнесены к территориям общего пользования или имуществу общего пользования, в том числе в отношении которых предполагается резервирование и (или) изъятие для государственных или муниципальных нужд

Согласно пункту 12 статьи 1 Градостроительного кодекса Российской Федерации к территориям общего пользования относятся территории, которыми беспрепятственно пользуется неограниченный круг лиц (в том числе площади, улицы, проезды, набережные, береговые полосы водных объектов общего пользования, скверы, бульвары).

В таблице 2 указаны образуемые земельные участки, которые формируют *границу зоны размещения линейного объекта и будут отнесены к территориям общего*

пользования, занятыми автомобильными дорогами. В соответствии с частями 2,3 пункта 4 статьи 36 Градостроительного кодекса Российской Федерации действие градостроительного регламента на указанные земельные участки не распространяется.

Таблица 2 – Перечень образуемых земельных участков, которые формирую зону размещения линейного объекта, и будут отнесены к территориям общего пользования

№ пп	Условный номер образуемого земельного участка	Площадь образуемого земельного участка, кв.м.	Исходные данные о категории земель по целевому назначению	Категория земель по целевому назначению, устанавливаемая по завершению работ	Цель использования образуемого земельного участка
1	2	3	4	5	6
1	**38:06:000000:ЗУ1** Граница участка многоконтурная. Количество контуров – 9. Участок расположен в кадастровых кварталах 38:06:012801, 38:06:152301	25597	-	Земли промышленности и иного спец. назначения	**Постоянный отвод:** размещение автомобильной дороги «Подъезд к п. Падь Мельничная»
2	**38:06:000000:6728:ЗУ2** Участок расположен в кадастровом квартале 38:06:012801	11468	Земли лесного фонда	Земли промышленности и иного спец. назначения	**Постоянный отвод:** размещение автомобильной дороги «Подъезд к п. Падь Мельничная»
3	**38:06:000000:3875:ЗУ3** Граница участка многоконтурная. Количество контуров – 8. Участок расположен в кадастровых кварталах 38:06:012801, 38:06:152301	44371	Земли лесного фонда	Земли промышленности и иного спец. назначения	**Постоянный отвод:** размещение автомобильной дороги «Подъезд к п. Падь Мельничная»
4	**38:06:000000:3865:ЗУ4** Граница участка многоконтурная. Количество контуров – 2. Участок расположен в кадастровых кварталах 38:06:012801, 38:06:152301	10441	Земли лесного фонда	Земли промышленности и иного спец. назначения	**Постоянный отвод:** размещение автомобильной дороги «Подъезд к п. Падь Мельничная»
5	**38:06:000000:ЗУ5** Граница участка многоконтурная. Количество контуров – 2. Участок расположен в кадастровых кварталах 38:06:012801, 38:06:150301	2171	Земли населенных пунктов	Земли населенных пунктов	**Постоянный отвод:** размещение автомобильной дороги «Подъезд к п. Падь Мельничная»
6	**38:06:012801:4915:ЗУ6** Участок расположен в кадастровом квартале 38:06:012801	4362	Земли населенных пунктов	Земли населенных пунктов	**Постоянный отвод:** размещение автомобильной дороги «Подъезд к п. Падь Мельничная»
7	**38:06:012801:ЗУ7** Участок расположен в кадастровом квартале 38:06:012801	2758	Земли населенных пунктов	Земли населенных пунктов	**Постоянный отвод:** размещения локальных очистных сооружений
8	**38:06:012801:ЗУ8** Участок расположен в кадастровом квартале 38:06:012801	397	Земли населенных пунктов	Земли населенных пунктов	**Постоянный отвод:** размещения локальных очистных сооружений
9	**38:06:012801:4915:ЗУ9** Участок расположен в кадастровом квартале 38:06:012801	1085	Земли населенных пунктов	Земли населенных пунктов	**Постоянный отвод:** размещения локальных очистных сооружений

2.4 Вид разрешенного использования образуемых земельных участков в соответствии с проектом планировки территории

В соответствии с проектом планировки территории линейного объекта «Строительство и реконструкция автомобильной дороги общего пользования регионального или межмуниципального значения Иркутск – сад-во «Дорожный строитель» (Реконструкция автомобильной дороги «Подъезд к п. Падь Мельничная» в Иркутском районе Иркутской области)», а также классификатором видов разрешенного использования земельных участков, утвержденного приказом Минэкономразвития России от 01.09.2014 № 540 (ред. от 09.08.2018) в таблице 3 приведены виды разрешенного использования, подлежащие определению.

Таблица 3 – Виды разрешенного использования образуемых земельных участков, подлежащие определению в соответствии с проектом планировки территории

№ пп	Условный номер образуемого земельного участка	Площадь образуемого земельного участка, кв.м.	Цель использования образуемого земельного участка	Вид разрешенного использования, подлежащий определению
1	2	3	4	5
1	**38:06:000000:ЗУ1** Граница участка многоконтурная. Количество контуров – 9. Участок расположен в кадастровых кварталах 38:06:012801, 38:06:152301	25597	**Постоянный отвод:** размещение автомобильной дороги «Подъезд к п. Падь Мельничная»	Автомобильный транспорт
2	**38:06:000000:6728:ЗУ2** Участок расположен в кадастровом квартале 38:06:012801	11468	**Постоянный отвод:** размещение автомобильной дороги «Подъезд к п. Падь Мельничная»	Автомобильный транспорт
3	**38:06:000000:3875:ЗУ3** Граница участка многоконтурная. Количество контуров – 8. Участок расположен в кадастровых кварталах 38:06:012801, 38:06:152301	44371	**Постоянный отвод:** размещение автомобильной дороги «Подъезд к п. Падь Мельничная»	Земельные участки (территории) общего пользования
4	**38:06:000000:3865:ЗУ4** Граница участка многоконтурная. Количество контуров – 2. Участок расположен в кадастровых кварталах 38:06:012801, 38:06:152301	10441	**Постоянный отвод:** размещение автомобильной дороги «Подъезд к п. Падь Мельничная»	Земельные участки (территории) общего пользования
5	**38:06:000000:ЗУ5** Граница участка многоконтурная. Количество контуров – 2. Участок расположен в кадастровых кварталах 38:06:012801, 38:06:150301	2171	**Постоянный отвод:** размещение автомобильной дороги «Подъезд к п. Падь Мельничная»	Земельные участки (территории) общего пользования
6	**38:06:012801:4915:ЗУ6** Участок расположен в кадастровом квартале 38:06:012801	4362	**Постоянный отвод:** размещение автомобильной дороги «Подъезд к п. Падь Мельничная»	Земельные участки (территории) общего пользования
7	**38:06:012801:ЗУ7** Участок расположен в кадастровом квартале 38:06:012801	2758	**Постоянный отвод:** размещения локальных очистных сооружений	Коммунальное обслуживание
8	**38:06:012801:ЗУ8** Участок расположен в кадастровом квартале 38:06:012801	397	**Постоянный отвод:** размещения локальных очистных сооружений	Коммунальное обслуживание
9	**38:06:012801:4915:ЗУ9** Участок расположен в кадастровом квартале 38:06:012801	1085	**Постоянный отвод:** размещения локальных очистных сооружений	Коммунальное обслуживание

№ пп	Условный номер образуемого земельного участка	Площадь образуемого земельного участка, кв.м.	Цель использования образуемого земельного участка	Вид разрешенного использования, подлежащий определению
1	2	3	4	5
10	**38:06:000000:ЗУ10** Граница участка многоконтурная. Количество контуров – 2. Участок расположен в кадастровых кварталах 38:06:012801, 38:06:152301	1596	**Временный отвод:** переустройство коммуникаций	Для строительства, реконструкции, эксплуатации линейного объекта
11	**38:06:000000:6728:ЗУ11** Участок расположен в кадастровом квартале 38:06:012801	10692	**Временный отвод:** переустройство коммуникаций	Для строительства, реконструкции, эксплуатации линейного объекта
12	**38:06:000000:3875:ЗУ12** Граница участка многоконтурная. Количество контуров – 4. Участок расположен в кадастровых кварталах 38:06:012801,38:06:152301	4282	**Временный отвод:** переустройство коммуникаций	Для строительства, реконструкции, эксплуатации линейного объекта
13	**38:06:000000:3865:ЗУ13** Участок расположен в кадастровом квартале 38:06:152301	104	**Временный отвод:** размещение временной объездной дороги	Для строительства, реконструкции, эксплуатации линейного объекта
14	**38:06:000000:ЗУ14** Участок расположен в кадастровых кварталах 38:06:012801, 38:06:150301	4192	**Временный отвод:** переустройство коммуникаций	Земельные участки (территории) общего пользования
15	**38:06:150301:1113:ЗУ15** Участок расположен в кадастровом квартале 38:06:150301	202	**Временный отвод:** устройство примыкания	Земельные участки (территории) общего пользования
16	**38:06:150301:1115:ЗУ16** Участок расположен в кадастровом квартале 38:06:150301	128	**Временный отвод:** устройство примыкания	Земельные участки (территории) общего пользования
17	**38:06:150301:1119:ЗУ17** Участок расположен в кадастровом квартале 38:06:150301	166	**Временный отвод:** устройство примыкания	Земельные участки (территории) общего пользования
18	**38:06:150301:1107:ЗУ18** Участок расположен в кадастровом квартале 38:06:150301	124	**Временный отвод:** устройство примыкания	Земельные участки (территории) общего пользования
19	**38:06:150301:1108:ЗУ19** Участок расположен в кадастровом квартале 38:06:150301	244	**Временный отвод:** устройство примыкания	Земельные участки (территории) общего пользования
20	**38:06:150301:1106:ЗУ20** Участок расположен в кадастровом квартале 38:06:150301	1206	**Временный отвод:** устройство примыкания	Земельные участки (территории) общего пользования
21	**:ЗУ21** Граница участка многоконтурная. Количество контуров – 12. Участок расположен в кадастровом квартале 38:06:012801	42	**Постоянный отвод под опоры ВЛ:** размещение опор ВЛ 0,4кВ, ВЛ 10кВ	Строительство, реконструкция, эксплуатация линейного объекта
22	**:ЗУ22** Граница участка многоконтурная. Количество контуров – 3. Участок расположен в кадастровых кварталах 38:06:012801, 38:06:152301	23	**Постоянный отвод под опоры ВЛ:** размещение опор ВЛ 0,4кВ, ВЛ 10кВ	Энергетика
23	**:ЗУ23** Граница участка многоконтурная. Количество контуров – 5. Участок расположен в кадастровом квартале 38:06:012801	23	**Постоянный отвод под опоры ВЛ:** размещение опор ВЛ 0,4кВ, ВЛ 10кВ	Строительство, реконструкция, эксплуатация линейного объекта
24	**:ЗУ24** Граница участка многоконтурная. Количество контуров – 3. Участок расположен в кадастровом квартале 38:06:012801	11	**Постоянный отвод под опоры ВЛ:** размещение опор ВЛ 0,4кВ, ВЛ 10кВ	Энергетика

№ пп	Условный номер образуемого земельного участка	Площадь образуемого земельного участка, кв.м.	Цель использования образуемого земельного участка	Вид разрешенного использования, подлежащий определению
1	2	3	4	5
25	**:ЗУ25** Граница участка многоконтурная. Количество контуров – 4. Участок расположен в кадастровых кварталах 38:06:012801, 38:06:152301	21	**Постоянный отвод под опоры ВЛ:** размещение опор ВЛ 0,4кВ, ВЛ 10кВ	Энергетика
26	**:ЗУ26** Граница участка многоконтурная. Количество контуров – 6. Участок расположен в кадастровом квартале 38:06:150301	40	**Постоянный отвод под опоры ВЛ:** размещение опор ВЛ 0,4кВ, ВЛ 10кВ	Энергетика
27	**:ЗУ27** Граница участка многоконтурная. Количество контуров – 2. Участок расположен в кадастровом квартале 38:06:150301	11	**Постоянный отвод под опоры ВЛ:** размещение опор ВЛ 0,4кВ, ВЛ 10кВ	Энергетика
28	**:ЗУ28** Участок расположен в кадастровом квартале 38:06:150301	5	**Постоянный отвод под опоры ВЛ:** размещение опор ВЛ 0,4кВ, ВЛ 10кВ	Энергетика
29	**:ЗУ29** Граница участка многоконтурная. Количество контуров – 39. Участок расположен в кадастровом квартале 38:06:150301	126	**Постоянный отвод под опоры ВЛ:** размещение опор ВЛ 0,4кВ, ВЛ 10кВ	Энергетика
30	**:ЗУ30** Участок расположен в кадастровом квартале 38:06:150301	6	**Постоянный отвод под опоры ВЛ:** размещение опор ВЛ 0,4кВ, ВЛ 10кВ	Энергетика
31	**:ЗУ31** Участок расположен в кадастровом квартале 38:06:150301	5	**Постоянный отвод под опоры ВЛ:** размещение опор ВЛ 0,4кВ, ВЛ 10кВ	Энергетика

2.5 Целевое назначение лесов, вид (виды) разрешенного использования лесного участка, количественные и качественные характеристики лесного участка, сведения о нахождении лесного участка в границах особо защитных участков лесов

В соответствии с выпиской из Государственного лесного реестра леса, расположенные на проектируемой территории, по целевому назначению относятся к защитным лесам.

Категория защитных лесов - леса, расположенные в первом и втором поясах зон санитарной охраны источников питьевого и хозяйственно-бытового водоснабжения.

Количественные и качественные характеристики лесных участков приведены в материалах по обоснованию проекта межевания территории в виде проектной документации лесных участков, выполненной в соответствии с приказом Министерства лесного комплекса Иркутской области от 28.09.2018 г. № 77-мпр.

В таблице 4 приведены земельные участки, образование которых предусмотрено из земель лесного фонда.

Таблица 4 – Перечень земельных участков, образуемых из земель лесного фонда

№ пп	Условный номер образуемого земельного участка	Площадь образуемого земельного участка, кв.м.	Адрес (местоположение) земельного участка	Исходные данные о категории земель по целевому назначению	Категория земель по целевому назначению, устанавливаемая по завершению работ	Способ образования земельного участка
1	2	3	4	5	6	7
1	**38:06:000000:6728:ЗУ2** Участок расположен в кадастровом квартале 38:06:012801	11468	Российская Федерация, Иркутская область, Иркутский район, Иркутское лесничество, Приморское участковое лесничество, Технический участок № 8 (СХПК Пригородный), защитные леса, квартал № 35 (вв. 11ч., 13ч.)	Земли лесного фонда	Земли промышленности и иного спец. назначения	образование путем раздела земельного участка с кадастровым номером 38:06:000000:6728, с сохранением исходного в измененных границах
2	**38:06:000000:3875:ЗУ3** Граница участка многоконтурная. Количество контуров – 8. Участок расположен в кадастровых кварталах 38:06:012801, 38:06:152301	44371	Российская Федерация, Иркутская область, Иркутский район, Иркутское лесничество, Приморское участковое лесничество, Приморская дача, защитные леса, квартал № 37 (вв. 8ч., 11ч., 12ч., 13ч.), квартал № 38 (вв. 21ч., 22ч., 25ч., 26ч., 27ч., 28ч., 29ч.), квартал № 39 (вв. 1ч., 15ч., 17ч.), квартал № 55 (вв. 6ч., 7ч., 8ч., 10ч., 11ч., 12ч., 14ч.)	Земли лесного фонда	Земли промышленности и иного спец. назначения	образование путем раздела земельного участка с кадастровым номером 38:06:000000:3875, с сохранением исходного в измененных границах
3	**38:06:000000:3865:ЗУ4** Граница участка многоконтурная. Количество контуров – 2. Участок расположен в кадастровых кварталах 38:06:012801, 38:06:152301	10441	Российская Федерация, Иркутская область, Иркутский район, Иркутское лесничество, Приморское участковое лесничество, Приморская дача, защитные леса, квартал № 40 (вв. 11ч., 12ч., 15ч., 16ч., 17ч.)	Земли лесного фонда	Земли промышленности и иного спец. назначения	образование путем раздела земельного участка с кадастровым номером 38:06:000000:3865, с сохранением исходного в измененных границах
4	**38:06:000000:6728:ЗУ11** Участок расположен в кадастровом квартале 38:06:012801	10692	Российская Федерация, Иркутская область, Иркутский район, Иркутское лесничество, Приморское участковое лесничество, Технический участок № 8 (СХПК Пригородный), защитные леса, квартал № 35 (вв. 11ч., 13ч.)	Земли лесного фонда	Земли лесного фонда	образование путем раздела земельного участка с кадастровым номером 38:06:000000:6728, с сохранением исходного в измененных границах
5	**38:06:000000:3875:ЗУ12** Граница участка многоконтурная. Количество контуров – 4. Участок расположен в кадастровых кварталах 38:06:012801, 38:06:152301	4282	Российская Федерация, Иркутская область, Иркутский район, Иркутское лесничество, Приморское участковое лесничество, Приморская дача, защитные леса, квартал № 37 (вв. 8ч., 11ч., 12ч.), квартал № 38 (вв. 16ч., 21ч., 22ч.), квартал № 55 (вв. 11ч., 12ч., 14ч.)	Земли лесного фонда	Земли лесного фонда	образование путем раздела земельного участка с кадастровым номером 38:06:000000:3875, с сохранением исходного в измененных границах
6	**38:06:000000:3865:ЗУ13** Участок расположен в кадастровом квартале 38:06:152301	104	Российская Федерация, Иркутская область, Иркутский район, Иркутское лесничество, Приморское участковое лесничество, Приморская	Земли лесного фонда	Земли лесного фонда	образование путем раздела земельного участка с кадастровым номером 38:06:000000:3865, с сохранением исходного

№ пп	Условный номер образуемого земельного участка	Площадь образуемого земельного участка, кв.м.	Адрес (местоположение) земельного участка	Исходные данные о категории земель по целевому назначению	Категория земель по целевому назначению, устанавливаемая по завершению работ	Способ образования земельного участка
1	2	3	4	5	6	7
			дача, защитные леса, квартал № 40 (в. 15ч.)			в измененных границах
7	**:ЗУ21*** Граница участка многоконтурная. Количество контуров – 12. Участок расположен в кадастровом квартале 38:06:012801	42	Российская Федерация, Иркутская область, Иркутский район	Земли лесного фонда	Земли лесного фонда	образование путем раздела земельного участка с кадастровым номером 38:06:000000:6728:ЗУ11, с сохранением исходного в измененных границах
8	**:ЗУ23*** Граница участка многоконтурная. Количество контуров – 5. Участок расположен в кадастровом квартале 38:06:012801	23	Российская Федерация, Иркутская область, Иркутский район	Земли лесного фонда	Земли лесного фонда	образование путем раздела земельного участка с кадастровым номером 38:06:000000:3875:ЗУ12, с сохранением исходного в измененных границах

* Земельные участки не подлежат образованию в соответствии с настоящим проектом межевания. Для образования земельных участков необходимо актуализировать данные государственного лесного реестра после проведения работ по переустройству опор ВЛ, в соответствии с фактическим местоположением опор, и рассчитать количественные и качественные характеристики лесных участков.

2.6 Сведения о границах территории, в отношении которой утвержден проект межевания территории, содержащие перечень координат характерных точек этих границ в системе МСК 38

Граница территории, в отношении которой утвержден проект межевания территории принята *как совокупность контуров границы зоны планируемого размещения линейного объекта* «Строительство участка автомобильной дороги от автомобильной дороги общего пользования федерального значения Р-255 «Сибирь» до автомобильной дороги общего пользования регионального или межмуниципального значения Тайшет-Чуна-Братск (Строительство автомобильной дороги Обход п. Байроновка в Тайшетском районе Иркутской области)» *и границ зон придорожных полос автомобильной дороги.* Перечень координат характерных точек границы территории, в отношении которой утвержден проект межевания приведен в таблице 5.

Таблица 5 – Перечень координат характерных точек границы территории, в отношении которой утвержден проект межевания

N	X	Y	Длина	Дирекционный угол		
1	372062.530	3337731.360	50.581	078°	52'	28.04"
2	372072.290	3337780.990	23.112	163°	04'	13.53"
3	372050.180	3337787.720	51.911	166°	19'	40.16"
4	371999.740	3337799.990	11.144	157°	58'	10.01"
5	371989.410	3337804.170	61.201	116°	25'	06.65"
6	371962.180	3337858.980	97.570	110°	51'	05.70"
7	371927.450	3337950.160	101.108	110°	52'	35.03"
8	371891.420	3338044.630	100.523	113°	07'	09.33"

9	371851.950	3338137.080	126.129	108°	11'	00.81"
10	371812.590	3338256.910	41.549	100°	49'	13.52"
11	371804.790	3338297.720	64.721	100°	49'	13.17"
12	371792.640	3338361.290	79.190	191°	05'	44.42"
13	371714.930	3338346.050	27.052	132°	49'	40.47"
14	371696.540	3338365.890	51.785	135°	42'	43.04"
15	371659.470	3338402.050	100.240	135°	06'	18.31"
16	371588.460	3338472.800	95.005	136°	20'	51.67"
17	371519.720	3338538.380	95.052	127°	55'	25.04"
18	371461.300	3338613.360	64.612	129°	36'	20.67"
19	371420.110	3338663.140	39.185	130°	18'	39.81"
20	371394.760	3338693.020	29.286	132°	57'	57.41"
21	371374.800	3338714.450	16.909	136°	52'	09.27"
22	371362.460	3338726.010	17.041	139°	55'	39.07"
23	371349.420	3338736.980	09.129	143°	43'	57.59"
24	371342.060	3338742.380	22.924	143°	18'	00.21"
25	371323.680	3338756.080	17.682	148°	38'	50.06"
26	371308.580	3338765.280	19.597	151°	00'	07.89"
27	371291.440	3338774.780	32.280	158°	28'	55.38"
28	371261.410	3338786.620	19.235	164°	00'	19.81"
29	371242.920	3338791.920	14.616	167°	09'	08.26"
30	371228.670	3338795.170	25.500	169°	06'	15.44"
31	371203.630	3338799.990	24.793	170°	35'	54.47"
32	371179.170	3338804.040	19.489	165°	17'	10.91"
33	371160.320	3338808.990	08.348	161°	20'	52.88"
34	371152.410	3338811.660	16.306	155°	46'	37.42"
35	371137.540	3338818.350	14.578	149°	29'	40.56"
36	371124.980	3338825.750	14.196	143°	01'	01.54"
37	371113.640	3338834.290	15.125	136°	46'	05.37"
38	371102.620	3338844.650	15.153	130°	02'	51.47"
39	371092.870	3338856.250	16.372	123°	30'	55.28"
40	371083.830	3338869.900	18.753	118°	30'	20.20"
41	371074.880	3338886.380	16.786	113°	11'	22.66"
42	371068.270	3338901.810	56.091	105°	04'	36.60"
43	371053.680	3338955.970	46.617	103°	04'	02.62"
44	371043.140	3339001.380	37.352	099°	18'	21.49"
45	371037.100	3339038.240	49.226	096°	04'	31.48"
46	371031.890	3339087.190	09.086	087°	55'	06.89"
47	371032.220	3339096.270	64.156	077°	06'	42.53"
48	371046.530	3339158.810	62.004	077°	54'	58.37"
49	371059.510	3339219.440	49.047	062°	03'	38.97"
50	371082.490	3339262.770	68.603	069°	13'	08.86"
51	371106.830	3339326.910	57.279	076°	25'	46.44"
52	371120.270	3339382.590	26.200	079°	14'	35.96"
53	371125.160	3339408.330	19.017	081°	08'	13.25"
54	371128.090	3339427.120	34.996	067°	08'	58.81"
55	371141.680	3339459.370	34.269	073°	27'	10.41"
56	371151.440	3339492.220	30.995	086°	34'	41.44"
57	371153.290	3339523.160	25.578	095°	44'	38.50"
58	371150.730	3339548.610	26.879	105°	16'	19.00"
59	371143.650	3339574.540	24.406	111°	29'	15.13"
60	371134.710	3339597.250	36.881	097°	47'	30.31"
61	371129.710	3339633.790	125.806	100°	47'	37.22"
62	371106.150	3339757.370	22.888	099°	06'	00.59"
63	371102.530	3339779.970	22.751	097°	25'	29.62"
64	371099.590	3339802.530	22.335	095°	32'	59.21"
65	371097.430	3339824.760	22.392	093°	30'	27.73"
66	371096.060	3339847.110	47.573	091°	21'	39.82"

67	371094.930	3339894.670	50.630	089°	58'	38.52"
68	371094.950	3339945.300	54.597	091°	47'	41.38"
69	371093.240	3339999.870	57.808	097°	17'	40.81"
70	371085.900	3340057.210	16.145	102°	42'	07.28"
71	371082.350	3340072.960	19.266	097°	03'	57.59"
72	371079.980	3340092.080	24.636	103°	02'	36.34"
73	371074.420	3340116.080	31.560	114°	00'	24.22"
74	371061.580	3340144.910	21.137	125°	57'	13.08"
75	371049.170	3340162.020	14.764	104°	33'	14.16"
76	371045.460	3340176.310	05.247	097°	40'	00.50"
77	371044.760	3340181.510	06.761	093°	18'	24.29"
78	371044.370	3340188.260	06.391	088°	50'	04.27"
79	371044.500	3340194.650	05.834	083°	48'	02.87"
80	371045.130	3340200.450	06.231	079°	10'	37.16"
81	371046.300	3340206.570	06.202	074°	16'	58.89"
82	371047.980	3340212.540	06.291	069°	25'	59.86"
83	371050.190	3340218.430	08.493	064°	05'	55.30"
84	371053.900	3340226.070	04.867	059°	38'	30.78"
85	371056.360	3340230.270	06.674	055°	30'	01.15"
86	371060.140	3340235.770	07.644	050°	31'	14.64"
87	371065.000	3340241.670	05.301	047°	31'	21.90"
88	371068.580	3340245.580	31.966	040°	32'	48.69"
89	371092.870	3340266.360	18.722	050°	36'	49.31"
90	371104.750	3340280.830	24.322	042°	45'	02.40"
91	371122.610	3340297.340	36.581	054°	31'	27.22"
92	371143.840	3340327.130	30.327	062°	17'	39.32"
93	371157.940	3340353.980	04.402	076°	28'	07.79"
94	371158.970	3340358.260	22.464	064°	35'	13.55"
95	371168.610	3340378.550	16.350	067°	27'	00.80"
96	371174.880	3340393.650	18.531	071°	22'	10.21"
97	371180.800	3340411.210	44.252	080°	09'	01.00"
98	371188.370	3340454.810	151.146	082°	14'	07.86"
99	371208.790	3340604.570	50.098	082°	14'	42.49"
100	371215.550	3340654.210	65.902	082°	14'	50.51"
101	371224.440	3340719.510	20.994	087°	53'	53.14"
102	371225.210	3340740.490	20.229	093°	58'	06.86"
103	371223.810	3340760.670	19.413	099°	47'	14.72"
104	371220.510	3340779.800	19.259	104°	40'	42.42"
105	371215.630	3340798.430	22.429	111°	25'	01.80"
106	371207.440	3340819.310	20.588	118°	31'	09.83"
107	371197.610	3340837.400	34.580	126°	41'	15.50"
108	371176.950	3340865.130	54.619	240°	08'	40.28"
109	371149.760	3340817.760	156.285	125°	37'	42.43"
110	371058.720	3340944.790	254.221	125°	22'	25.20"
111	370911.550	3341152.080	46.906	107°	48'	05.20"
112	370897.210	3341196.740	40.764	101°	40'	35.60"
113	370888.960	3341236.660	24.701	094°	00'	58.34"
114	370887.230	3341261.300	62.134	088°	06'	00.23"
115	370889.290	3341323.400	60.796	358°	40'	49.76"
116	370950.070	3341322.000	17.945	088°	35'	42.12"
117	370950.510	3341339.940	52.966	089°	10'	01.27"
118	370951.280	3341392.900	07.501	179°	09'	35.00"
119	370943.780	3341393.010	51.923	178°	41'	52.07"
120	370891.870	3341394.190	55.546	088°	37'	40.69"
121	370893.200	3341449.720	18.971	090°	27'	10.95"
122	370893.050	3341468.690	14.272	098°	05'	45.74"
123	370891.040	3341482.820	14.512	080°	26'	25.13"
124	370893.450	3341497.130	02.463	087°	12'	26.27"

125	370893.570	3341499.590	09.531	172°	31'	28.32"
126	370884.120	3341500.830	20.186	083°	51'	26.21"
127	370886.280	3341520.900	24.815	081°	00'	16.44"
128	370890.160	3341545.410	01.366	345°	08'	58.78"
129	370891.480	3341545.060	04.019	071°	25'	47.33"
130	370892.760	3341548.870	15.240	080°	56'	21.92"
131	370895.160	3341563.920	11.436	075°	40'	19.62"
132	370897.990	3341575.000	09.214	075°	44'	15.11"
133	370900.260	3341583.930	08.799	070°	24'	42.76"
134	370903.210	3341592.220	08.992	070°	22'	34.24"
135	370906.230	3341600.690	02.351	166°	58'	07.83"
136	370903.940	3341601.220	04.361	071°	16'	27.16"
137	370905.340	3341605.350	13.643	070°	07'	02.48"
138	370909.980	3341618.180	02.333	339°	09'	23.30"
139	370912.160	3341617.350	21.408	070°	15'	41.62"
140	370919.390	3341637.500	00.392	160°	38'	27.62"
141	370919.020	3341637.630	17.504	070°	24'	20.26"
142	370924.890	3341654.120	01.093	150°	23'	06.68"
143	370923.940	3341654.660	17.944	068°	27'	12.79"
144	370930.530	3341671.350	04.494	076°	29'	21.81"
145	370931.580	3341675.720	03.590	076°	28'	01.26"
146	370932.420	3341679.210	01.698	076°	22'	22.82"
147	370932.820	3341680.860	01.908	069°	45'	37.11"
148	370933.480	3341682.650	12.830	070°	50'	41.39"
149	370937.690	3341694.770	15.631	071°	27'	38.63"
150	370942.660	3341709.590	07.643	071°	18'	15.46"
151	370945.110	3341716.830	19.888	067°	28'	15.59"
152	370952.730	3341735.200	21.860	068°	13'	22.53"
153	370960.840	3341755.500	05.955	076°	53'	49.96"
154	370962.190	3341761.300	19.736	068°	09'	58.48"
155	370969.530	3341779.620	17.074	067°	33'	01.81"
156	370976.050	3341795.400	13.363	067°	53'	17.05"
157	370981.080	3341807.780	05.130	057°	58'	58.00"
158	370983.800	3341812.130	01.165	336°	44'	12.53"
159	370984.870	3341811.670	17.145	067°	30'	12.70"
160	370991.430	3341827.510	03.611	069°	24'	24.52"
161	370992.700	3341830.890	01.206	069°	36'	39.01"
162	370993.120	3341832.020	29.707	069°	01'	59.20"
163	371003.750	3341859.760	24.038	066°	35'	30.19"
164	371013.300	3341881.820	28.038	059°	40'	01.47"
165	371027.460	3341906.020	05.162	349°	10'	08.30"
166	371032.530	3341905.050	11.059	071°	42'	45.03"
167	371036.000	3341915.550	05.778	153°	42'	03.69"
168	371030.820	3341918.110	02.969	119°	40'	23.10"
169	371029.350	3341920.690	35.411	068°	49'	35.66"
170	371042.140	3341953.710	35.420	060°	40'	13.60"
171	371059.490	3341984.590	04.308	059°	26'	48.46"
172	371061.680	3341988.300	16.190	053°	03'	33.56"
173	371071.410	3342001.240	08.041	054°	03'	23.21"
174	371076.130	3342007.750	21.125	055°	07'	16.68"
175	371088.210	3342025.080	01.167	046°	44'	08.54"
176	371089.010	3342025.930	32.010	054°	15'	15.29"
177	371107.710	3342051.910	05.527	320°	34'	45.53"
178	371111.980	3342048.400	08.972	051°	47'	20.31"
179	371117.530	3342055.450	28.943	324°	09'	05.93"
180	371140.990	3342038.500	28.945	139°	48'	23.94"
181	371118.880	3342057.180	07.316	139°	49'	24.33"
182	371113.290	3342061.900	19.586	061°	51'	06.48"

183	371122.530	3342079.170	36.896	056°	06'	58.03"
184	371143.100	3342109.800	13.018	053°	01'	28.10"
185	371150.930	3342120.200	13.496	053°	00'	40.43"
186	371159.050	3342130.980	20.333	055°	19'	02.36"
187	371170.620	3342147.700	18.303	325°	15'	33.51"
188	371185.660	3342137.270	12.726	055°	26'	08.98"
189	371192.880	3342147.750	09.559	145°	18'	44.74"
190	371185.020	3342153.190	18.696	062°	28'	31.94"
191	371193.660	3342169.770	09.877	143°	53'	45.09"
192	371185.680	3342175.590	09.307	079°	47'	19.52"
193	371187.330	3342184.750	19.417	108°	03'	42.09"
194	371181.310	3342203.210	04.037	054°	34'	40.10"
195	371183.650	3342206.500	02.165	144°	24'	02.81"
196	371181.890	3342207.760	05.157	055°	06'	29.16"
197	371184.840	3342211.990	25.064	094°	41'	29.41"
198	371182.790	3342236.970	16.223	145°	45'	05.72"
199	371169.380	3342246.100	18.164	234°	01'	33.48"
200	371158.710	3342231.400	28.318	280°	18'	50.02"
201	371163.780	3342203.540	28.990	283°	24'	12.54"
202	371170.500	3342175.340	05.254	283°	25'	40.30"
203	371171.720	3342170.230	22.399	232°	09'	47.36"
204	371157.980	3342152.540	29.715	232°	06'	29.18"
205	371139.730	3342129.090	33.269	232°	05'	35.87"
206	371119.290	3342102.840	05.053	232°	09'	17.47"
207	371116.190	3342098.850	24.578	198°	02'	12.71"
208	371092.820	3342091.240	13.743	328°	21'	25.17"
209	371104.520	3342084.030	29.188	231°	46'	31.87"
210	371086.460	3342061.100	23.363	239°	41'	32.53"
211	371074.670	3342040.930	36.007	239°	40'	29.42"
212	371056.490	3342009.850	13.086	239°	42'	43.37"
213	371049.890	3341998.550	22.898	243°	02'	35.82"
214	371039.510	3341978.140	31.950	243°	02'	59.96"
215	371025.030	3341949.660	32.500	243°	02'	55.03"
216	371010.300	3341920.690	06.060	243°	00'	43.59"
217	371007.550	3341915.290	36.605	243°	02'	59.82"
218	370990.960	3341882.660	07.745	160°	41'	58.13"
219	370983.650	3341885.220	21.111	249°	23'	35.27"
220	370976.220	3341865.460	21.129	249°	24'	43.98"
221	370968.790	3341845.680	41.544	249°	24'	36.20"
222	370954.180	3341806.790	31.417	249°	24'	27.61"
223	370943.130	3341777.380	24.298	249°	10'	14.61"
224	370934.490	3341754.670	24.298	249°	10'	14.61"
225	370925.850	3341731.960	14.815	249°	51'	53.66"
226	370920.750	3341718.050	24.861	249°	47'	11.48"
227	370912.160	3341694.720	37.108	249°	49'	17.96"
228	370899.360	3341659.890	01.569	281°	01'	24.44"
229	370899.660	3341658.350	35.476	255°	12'	13.78"
230	370890.600	3341624.050	06.482	253°	02'	48.30"
231	370888.710	3341617.850	05.590	183°	23'	04.26"
232	370883.130	3341617.520	43.689	248°	25'	56.57"
233	370867.070	3341576.890	03.391	166°	42'	05.15"
234	370863.770	3341577.670	08.937	261°	34'	14.46"
235	370862.460	3341568.830	04.089	348°	00'	11.16"
236	370866.460	3341567.980	24.452	269°	12'	11.88"
237	370866.120	3341543.530	01.480	179°	36'	46.34"
238	370864.640	3341543.540	00.410	267°	12'	26.27"
239	370864.620	3341543.130	44.277	262°	25'	14.70"
240	370858.780	3341499.240	06.436	262°	24'	40.46"

241	370857.930	3341492.860	06.012	262°	26'	57.98"
242	370857.140	3341486.900	03.652	262°	26'	48.59"
243	370856.660	3341483.280	06.224	262°	25'	46.88"
244	370855.840	3341477.110	05.951	262°	28'	08.31"
245	370855.060	3341471.210	06.385	262°	26'	27.36"
246	370854.220	3341464.880	02.543	262°	18'	57.67"
247	370853.880	3341462.360	02.526	192°	06'	38.15"
248	370851.410	3341461.830	09.417	276°	49'	50.49"
249	370852.530	3341452.480	10.555	011°	35'	12.20"
250	370862.870	3341454.600	51.596	268°	11'	22.65"
251	370861.240	3341403.030	06.464	267°	57'	39.31"
252	370861.010	3341396.570	25.830	269°	57'	20.29"
253	370860.990	3341370.740	07.610	270°	22'	35.20"
254	370861.040	3341363.130	06.460	270°	05'	19.30"
255	370861.050	3341356.670	19.280	270°	03'	33.97"
256	370861.070	3341337.390	38.500	270°	03'	34.30"
257	370861.110	3341298.890	41.480	270°	03'	18.91"
258	370861.150	3341257.410	37.530	270°	03'	39.84"
259	370861.190	3341219.880	16.810	270°	06'	08.11"
260	370861.220	3341203.070	21.858	285°	49'	22.72"
261	370867.180	3341182.040	28.186	285°	48'	40.94"
262	370874.860	3341154.920	03.514	285°	51'	20.88"
263	370875.820	3341151.540	10.003	304°	44'	19.05"
264	370881.520	3341143.320	31.824	304°	50'	19.05"
265	370899.700	3341117.200	39.711	304°	50'	47.88"
266	370922.390	3341084.610	39.327	304°	48'	33.87"
267	370944.840	3341052.320	40.487	304°	50'	24.53"
268	370967.970	3341019.090	40.984	304°	50'	02.29"
269	370991.380	3340985.450	39.669	304°	50'	08.99"
270	371014.040	3340952.890	27.969	304°	53'	40.85"
271	371030.040	3340929.950	12.227	304°	38'	19.84"
272	371036.990	3340919.890	39.855	304°	50'	32.81"
273	371059.760	3340887.180	49.314	304°	48'	29.94"
274	371087.910	3340846.690	48.119	304°	49'	34.28"
275	371115.390	3340807.190	05.263	305°	01'	07.60"
276	371118.410	3340802.880	06.329	287°	22'	32.26"
277	371120.300	3340796.840	20.654	287°	17'	40.01"
278	371126.440	3340777.120	10.597	175°	56'	28.86"
279	371115.870	3340777.870	50.436	176°	39'	29.60"
280	371065.520	3340780.810	25.932	281°	24'	34.53"
281	371070.650	3340755.390	05.906	283°	12'	45.89"
282	371072.000	3340749.640	06.650	278°	18'	02.51"
283	371072.960	3340743.060	07.089	274°	12'	23.55"
284	371073.480	3340735.990	06.742	268°	43'	30.29"
285	371073.330	3340729.250	08.436	266°	27'	57.71"
286	371072.810	3340720.830	38.193	262°	39'	32.90"
287	371067.930	3340682.950	43.521	239°	06'	54.96"
288	371045.590	3340645.600	31.279	251°	53'	42.84"
289	371035.870	3340615.870	43.595	264°	26'	42.11"
290	371031.650	3340572.480	27.100	269°	58'	43.89"
291	371031.640	3340545.380	79.688	274°	47'	12.94"
292	371038.290	3340465.970	11.477	261°	07'	42.92"
293	371036.520	3340454.630	13.093	258°	30'	04.52"
294	371033.910	3340441.800	12.082	256°	56'	29.06"
295	371031.180	3340430.030	08.448	255°	48'	56.54"
296	371029.110	3340421.840	02.299	243°	39'	28.40"
297	371028.090	3340419.780	07.226	237°	25'	53.44"
298	371024.200	3340413.690	06.675	231°	59'	49.34"

299	371020.090	3340408.430	07.391	226°	15'	39.07"
300	371014.980	3340403.090	22.531	224°	10'	22.12"
301	370998.820	3340387.390	24.858	224°	06'	12.79"
302	370980.970	3340370.090	27.302	224°	46'	38.66"
303	370961.590	3340350.860	14.637	227°	32'	50.14"
304	370951.710	3340340.060	18.037	230°	30'	42.02"
305	370940.240	3340326.140	18.640	235°	29'	29.32"
306	370929.680	3340310.780	18.730	239°	37'	44.63"
307	370920.210	3340294.620	19.402	244°	54'	03.75"
308	370911.980	3340277.050	04.348	249°	23'	51.67"
309	370910.450	3340272.980	04.380	233°	54'	53.74"
310	370907.870	3340269.440	30.552	246°	47'	29.62"
311	370895.830	3340241.360	39.704	263°	31'	16.19"
312	370891.350	3340201.910	19.258	279°	12'	11.12"
313	370894.430	3340182.900	15.746	273°	18'	46.95"
314	370895.340	3340167.180	19.585	277°	39'	30.39"
315	370897.950	3340147.770	32.745	284°	05'	13.81"
316	370905.920	3340116.010	29.223	289°	18'	10.80"
317	370915.580	3340088.430	25.179	290°	31'	45.88"
318	370924.410	3340064.850	22.092	289°	27'	36.63"
319	370931.770	3340044.020	20.297	286°	30'	55.40"
320	370937.540	3340024.560	18.619	282°	01'	41.26"
321	370941.420	3340006.350	19.010	276°	42'	22.73"
322	370943.640	3339987.470	20.888	272°	57'	49.57"
323	370944.720	3339966.610	48.100	270°	12'	51.88"
324	370944.900	3339918.510	51.682	270°	26'	36.44"
325	370945.300	3339866.830	54.031	272°	42'	56.59"
326	370947.860	3339812.860	54.670	276°	29'	26.33"
327	370954.040	3339758.540	03.530	279°	37'	20.79"
328	370954.630	3339755.060	04.480	270°	46'	02.31"
329	370954.690	3339750.580	28.884	272°	20'	28.86"
330	370955.870	3339721.720	17.056	279°	20'	46.86"
331	370958.640	3339704.890	36.420	288°	17'	26.44"
332	370970.070	3339670.310	14.026	281°	10'	54.32"
333	370972.790	3339656.550	48.050	280°	39'	43.71"
334	370981.680	3339609.330	21.805	278°	24'	45.10"
335	370984.870	3339587.760	21.778	276°	13'	15.87"
336	370987.230	3339566.110	20.922	273°	09'	03.48"
337	370988.380	3339545.220	20.830	269°	51'	44.89"
338	370988.330	3339524.390	21.475	266°	44'	35.56"
339	370987.110	3339502.950	20.841	263°	49'	47.37"
340	370984.870	3339482.230	21.465	261°	09'	23.14"
341	370981.570	3339461.020	22.254	258°	24'	44.47"
342	370977.100	3339439.220	22.602	256°	51'	19.01"
343	370971.960	3339417.210	22.465	254°	54'	21.37"
344	370966.110	3339395.520	47.666	252°	46'	53.40"
345	370952.000	3339349.990	49.012	251°	39'	00.27"
346	370936.570	3339303.470	51.198	251°	21'	09.77"
347	370920.200	3339254.960	53.709	253°	14'	55.12"
348	370904.720	3339203.530	56.669	257°	17'	16.99"
349	370892.250	3339148.250	58.063	263°	20'	02.32"
350	370885.510	3339090.580	31.424	269°	07'	29.16"
351	370885.030	3339059.160	30.836	273°	44'	14.80"
352	370887.040	3339028.390	29.822	277°	44'	49.18"
353	370891.060	3338998.840	54.376	281°	34'	27.99"
354	370901.970	3338945.570	52.442	283°	39'	16.80"
355	370914.350	3338894.610	41.009	285°	50'	57.98"
356	370925.550	3338855.160	36.569	290°	09'	16.01"

357	370938.150	3338820.830	72.909	293°	52'	31.86"
358	370967.660	3338754.160	46.223	306°	12'	01.90"
359	370994.960	3338716.860	49.979	325°	04'	45.68"
360	371035.940	3338688.250	30.982	336°	18'	21.70"
361	371064.310	3338675.800	103.184	346°	16'	53.73"
362	371164.550	3338651.330	66.123	349°	22'	35.83"
363	371229.540	3338639.140	19.164	347°	05'	42.07"
364	371248.220	3338634.860	29.646	317°	56'	22.28"
365	371270.230	3338615.000	24.584	309°	43'	08.53"
366	371285.940	3338596.090	44.660	291°	17'	46.83"
367	371302.160	3338554.480	23.392	299°	26'	49.74"
368	371313.660	3338534.110	18.790	306°	28'	24.60"
369	371324.830	3338519.000	27.330	310°	16'	50.43"
370	371342.500	3338498.150	51.599	320°	17'	58.69"
371	371382.200	3338465.190	34.264	318°	37'	14.12"
372	371407.910	3338442.540	24.725	318°	32'	29.70"
373	371426.440	3338426.170	32.467	313°	31'	38.50"
374	371448.800	3338402.630	94.465	317°	28'	00.57"
375	371518.410	3338338.770	124.686	316°	06'	17.39"
376	371608.260	3338252.320	14.440	312°	25'	04.16"
377	371618.000	3338241.660	12.036	288°	33'	19.37"
378	371621.830	3338230.250	72.245	314°	59'	39.81"
379	371672.910	3338179.160	11.443	301°	16'	22.45"
380	371678.850	3338169.380	65.749	298°	26'	51.78"
381	371710.170	3338111.570	54.763	293°	30'	12.86"
382	371732.010	3338061.350	42.814	288°	17'	43.07"
383	371745.450	3338020.700	10.336	285°	43'	01.11"
384	371748.250	3338010.750	38.467	281°	41'	01.81"
385	371756.040	3337973.080	85.037	280°	41'	38.96"
386	371771.820	3337889.520	30.758	284°	06'	46.97"
387	371779.320	3337859.690	36.486	291°	08'	32.51"
388	371792.480	3337825.660	13.129	299°	49'	33.87"
389	371799.010	3337814.270	03.347	227°	03'	30.13"
390	371796.730	3337811.820	47.007	308°	43'	48.87"
391	371826.140	3337775.150	21.957	308°	48'	23.48"
392	371839.900	3337758.040	12.858	354°	06'	27.41"
393	371852.690	3337756.720	42.083	352°	09'	38.30"
394	371894.380	3337750.980	15.571	352°	01'	33.66"
395	371909.800	3337748.820	36.968	352°	22'	02.86"
396	371946.440	3337743.910	31.632	351°	49'	16.42"
397	371977.750	3337739.410	13.217	348°	02'	07.56"
398	371990.680	3337736.670	72.046	355°	46'	23.87"
1	372062.530	3337731.360	00.000	000°	00'	00.00"

2.7 Каталоги координат границ зон придорожных полос автомобильной дороги

Границы зон придорожных полос установлены на расстоянии 50 м от границы полосы отвода автомобильной дороги для IV технической категории за исключением участков, расположенных в границах населенного пункта п. Падь Мельничная (ст.26 Федерального закона № 257-ФЗ от 08.11.2007г).

КОНТУР 1

Площадь 186054.68 кв.м Периметр 7596.10 м Длина 7596.10 м

N	X	Y	Длина	Дирекционный угол
1	372072.290	3337780.990	23.112	163° 04' 13.53"
2	372050.180	3337787.720	51.911	166° 19' 40.16"
3	371999.740	3337799.990	11.144	157° 58' 10.01"
4	371989.410	3337804.170	61.201	116° 25' 06.65"
5	371962.180	3337858.980	97.570	110° 51' 05.70"
6	371927.450	3337950.160	101.108	110° 52' 35.03"
7	371891.420	3338044.630	100.523	113° 07' 09.33"
8	371851.950	3338137.080	126.129	108° 11' 00.81"
9	371812.590	3338256.910	41.549	100° 49' 13.52"
10	371804.790	3338297.720	64.721	100° 49' 13.17"
11	371792.640	3338361.290	79.190	191° 05' 44.42"
12	371714.930	3338346.050	27.052	132° 49' 40.47"
13	371696.540	3338365.890	51.785	135° 42' 43.04"
14	371659.470	3338402.050	100.240	135° 06' 18.31"
15	371588.460	3338472.800	95.005	136° 20' 51.67"
16	371519.720	3338538.380	95.052	127° 55' 25.04"
17	371461.300	3338613.360	64.612	129° 36' 20.67"
18	371420.110	3338663.140	39.185	130° 18' 39.81"
19	371394.760	3338693.020	29.286	132° 57' 57.41"
20	371374.800	3338714.450	16.909	136° 52' 09.27"
21	371362.460	3338726.010	17.041	139° 55' 39.07"
22	371349.420	3338736.980	09.129	143° 43' 57.59"
23	371342.060	3338742.380	22.924	143° 18' 00.21"
24	371323.680	3338756.080	17.682	148° 38' 50.06"
25	371308.580	3338765.280	19.597	151° 00' 07.89"
26	371291.440	3338774.780	32.280	158° 28' 55.38"
27	371261.410	3338786.620	19.235	164° 00' 19.81"
28	371242.920	3338791.920	14.616	167° 09' 08.26"
29	371228.670	3338795.170	25.500	169° 06' 15.44"
30	371203.630	3338799.990	24.793	170° 35' 54.47"
31	371179.170	3338804.040	19.489	165° 17' 10.91"
32	371160.320	3338808.990	08.348	161° 20' 52.88"
33	371152.410	3338811.660	16.306	155° 46' 37.42"
34	371137.540	3338818.350	14.578	149° 29' 40.56"
35	371124.980	3338825.750	14.196	143° 01' 01.54"
36	371113.640	3338834.290	15.125	136° 46' 05.37"
37	371102.620	3338844.650	15.153	130° 02' 51.47"
38	371092.870	3338856.250	16.372	123° 30' 55.28"
39	371083.830	3338869.900	18.753	118° 30' 20.20"
40	371074.880	3338886.380	16.786	113° 11' 22.66"
41	371068.270	3338901.810	56.091	105° 04' 36.60"
42	371053.680	3338955.970	46.617	103° 04' 02.62"
43	371043.140	3339001.380	37.352	099° 18' 21.49"
44	371037.100	3339038.240	49.226	096° 04' 31.48"
45	371031.890	3339087.190	09.086	087° 55' 06.89"
46	371032.220	3339096.270	64.156	077° 06' 42.53"
47	371046.530	3339158.810	62.004	077° 54' 58.37"
48	371059.510	3339219.440	49.047	062° 03' 38.97"
49	371082.490	3339262.770	68.603	069° 13' 08.86"
50	371106.830	3339326.910	57.279	076° 25' 46.44"
51	371120.270	3339382.590	26.200	079° 14' 35.96"
52	371125.160	3339408.330	19.017	081° 08' 13.25"
53	371128.090	3339427.120	34.996	067° 08' 58.81"
54	371141.680	3339459.370	34.269	073° 27' 10.41"
55	371151.440	3339492.220	30.995	086° 34' 41.44"
56	371153.290	3339523.160	25.578	095° 44' 38.50"
57	371150.730	3339548.610	26.879	105° 16' 19.00"
58	371143.650	3339574.540	24.406	111° 29' 15.13"
59	371134.710	3339597.250	36.881	097° 47' 30.31"
60	371129.710	3339633.790	125.806	100° 47' 37.22"
61	371106.150	3339757.370	22.888	099° 06' 00.59"
62	371102.530	3339779.970	22.751	097° 25' 29.62"
63	371099.590	3339802.530	22.335	095° 32' 59.21"
64	371097.430	3339824.760	22.392	093° 30' 27.73"
65	371096.060	3339847.110	47.573	091° 21' 39.82"
66	371094.930	3339894.670	50.630	089° 58' 38.52"
67	371094.950	3339945.300	54.597	091° 47' 41.38"
68	371093.240	3339999.870	57.808	097° 17' 40.81"
69	371085.900	3340057.210	16.145	102° 42' 07.28"
70	371082.350	3340072.960	19.266	097° 03' 57.59"
71	371079.980	3340092.080	24.636	103° 02' 36.34"
72	371074.420	3340116.080	31.560	114° 00' 24.22"
73	371061.580	3340144.910	21.137	125° 57' 13.08"
74	371049.170	3340162.020	14.764	104° 33' 14.16"
75	371045.460	3340176.310	05.247	097° 40' 00.50"
76	371044.760	3340181.510	06.761	093° 18' 24.29"

77	371044.370	3340188.260	06.391	088° 50' 04.27"
78	371044.500	3340194.650	05.834	083° 48' 02.87"
79	371045.130	3340200.450	06.231	079° 10' 37.16"
80	371046.300	3340206.570	06.202	074° 16' 58.89"
81	371047.980	3340212.540	06.291	069° 25' 59.86"
82	371050.190	3340218.430	08.493	064° 05' 55.30"
83	371053.900	3340226.070	04.867	059° 38' 30.78"
84	371056.360	3340230.270	06.674	055° 30' 01.15"
85	371060.140	3340235.770	07.644	050° 31' 14.64"
86	371065.000	3340241.670	05.301	047° 31' 21.90"
87	371068.580	3340245.580	31.966	040° 32' 48.69"
88	371092.870	3340266.360	18.722	050° 36' 49.31"
89	371104.750	3340280.830	24.322	042° 45' 02.40"
90	371122.610	3340297.340	36.581	054° 31' 27.22"
91	371143.840	3340327.130	30.327	062° 17' 39.32"
92	371157.940	3340353.980	04.402	076° 28' 07.79"
93	371158.970	3340358.260	22.464	064° 35' 13.55"
94	371168.610	3340378.550	16.350	067° 27' 00.80"
95	371174.880	3340393.650	18.531	071° 22' 10.21"
96	371180.800	3340411.210	44.252	080° 09' 01.00"
97	371188.370	3340454.810	151.146	082° 14' 07.86"
98	371208.790	3340604.570	50.098	082° 14' 42.49"
99	371215.550	3340654.210	65.902	082° 14' 50.51"
100	371224.440	3340719.510	20.994	087° 53' 53.14"
101	371225.210	3340740.490	20.229	093° 58' 06.86"
102	371223.810	3340760.670	19.413	099° 47' 14.72"
103	371220.510	3340779.800	19.259	104° 40' 42.42"
104	371215.630	3340798.430	22.429	111° 25' 01.80"
105	371207.440	3340819.310	20.588	118° 31' 09.83"
106	371197.610	3340837.400	34.580	126° 41' 15.50"
107	371176.950	3340865.130	54.619	240° 08' 40.28"
108	371149.760	3340817.760	09.472	307° 08' 53.33"
109	371155.480	3340810.210	13.702	298° 30' 37.22"
110	371162.020	3340798.170	16.381	291° 24' 42.09"
111	371168.000	3340782.920	14.204	284° 40' 55.08"
112	371171.600	3340769.180	14.725	279° 48' 50.90"
113	371174.110	3340754.670	15.026	273° 58' 07.67"
114	371175.150	3340739.680	15.871	267° 52' 10.38"
115	371174.560	3340723.820	63.440	262° 14' 43.47"
116	371166.000	3340660.960	50.098	262° 14' 42.49"
117	371159.240	3340611.320	150.236	262° 14' 17.77"
118	371138.950	3340462.460	39.491	260° 09' 30.35"
119	371132.200	3340423.550	12.981	251° 21' 20.48"
120	371128.050	3340411.250	13.395	247° 26' 09.85"
121	371122.910	3340398.880	26.418	244° 34' 46.37"
122	371111.570	3340375.020	03.393	256° 32' 13.58"
123	371110.780	3340371.720	20.715	242° 17' 48.67"
124	371101.150	3340353.380	28.020	234° 31' 43.96"
125	371084.890	3340330.560	22.617	222° 44' 32.37"
126	371068.280	3340315.210	17.749	230° 37' 27.42"
127	371057.020	3340301.490	30.625	220° 33' 02.03"
128	371033.750	3340281.580	09.640	227° 31' 20.68"
129	371027.240	3340274.470	11.118	230° 30' 40.17"
130	371020.170	3340265.890	10.665	235° 30' 19.12"
131	371014.130	3340257.100	08.637	239° 36' 18.31"
132	371009.760	3340249.650	12.747	244° 08' 18.76"
133	371004.200	3340238.180	10.737	249° 23' 15.88"
134	371000.420	3340228.130	10.450	254° 17' 17.03"
135	370997.590	3340218.070	10.416	259° 09' 14.21"
136	370995.630	3340207.840	10.067	263° 53' 55.12"
137	370994.560	3340197.830	10.492	268° 51' 11.32"
138	370994.350	3340187.340	10.628	273° 17' 25.73"
139	370994.960	3340176.730	10.160	277° 38' 08.29"
140	370996.310	3340166.660	27.214	284° 33' 25.56"
141	371003.150	3340140.320	25.355	305° 56' 03.61"
142	371018.030	3340119.790	21.532	294° 00' 20.58"
143	371026.790	3340100.120	17.235	283° 02' 40.03"
144	371030.680	3340083.330	19.116	277° 05' 29.61"
145	371033.040	3340064.360	16.235	282° 39' 59.80"
146	371036.600	3340048.520	53.050	277° 17' 57.00"
147	371043.340	3339995.900	51.395	271° 47' 42.48"
148	371044.950	3339944.530	50.450	269° 58' 38.23"
149	371044.930	3339894.080	49.104	271° 21' 55.14"
150	371046.100	3339844.990	24.215	273° 30' 14.45"
151	371047.580	3339820.820	24.052	275° 32' 06.68"
152	371049.900	3339796.880	24.305	277° 26' 47.95"
153	371053.050	3339772.780	24.345	279° 04' 31.45"
154	371056.890	3339748.740	125.247	280° 47' 45.07"
155	371080.350	3339625.710	35.478	277° 47' 31.48"

156	371085.160	3339590.560	05.482	276° 10' 42.96"
157	371085.750	3339585.110	28.330	291° 29' 36.43"
158	371096.130	3339558.750	19.997	285° 16' 48.89"
159	371101.400	3339539.460	17.397	275° 44' 24.31"
160	371103.140	3339522.150	21.238	266° 34' 18.32"
161	371101.870	3339500.950	25.777	253° 27' 22.22"
162	371094.530	3339476.240	38.367	247° 09' 51.02"
163	371079.640	3339440.880	24.311	261° 07' 35.82"
164	371075.890	3339416.860	24.147	259° 12' 40.54"
165	371071.370	3339393.140	52.904	256° 26' 40.02"
166	371058.970	3339341.710	62.337	249° 12' 57.21"
167	371036.850	3339283.430	52.880	242° 04' 06.13"
168	371012.080	3339236.710	68.612	257° 54' 37.77"
169	370997.710	3339169.620	68.525	257° 06' 56.46"
170	370982.430	3339102.820	17.381	267° 55' 22.17"
171	370981.800	3339085.450	54.204	276° 04' 05.55"
172	370987.530	3339031.550	40.403	279° 18' 55.61"
173	370994.070	3338991.680	49.140	283° 03' 17.70"
174	371005.170	3338943.810	60.523	285° 04' 26.81"
175	371020.910	3338885.370	22.654	293° 12' 54.70"
176	371029.840	3338864.550	23.259	298° 30' 15.47"
177	371040.940	3338844.110	21.414	303° 32' 03.23"
178	371052.770	3338826.260	20.938	310° 02' 25.14"
179	371066.240	3338810.230	20.785	316° 45' 16.55"
180	371081.380	3338795.990	19.752	323° 01' 32.43"
181	371097.160	3338784.110	20.159	329° 30' 15.09"
182	371114.530	3338773.880	21.471	335° 46' 28.88"
183	371134.110	3338765.070	12.497	341° 19' 59.11"
184	371145.950	3338761.070	23.532	345° 16' 43.48"
185	371168.710	3338755.090	26.465	350° 36' 19.09"
186	371194.820	3338750.770	23.992	349° 06' 58.60"
187	371218.380	3338746.240	12.391	347° 07' 48.54"
188	371230.460	3338743.480	15.459	344° 00' 13.29"
189	371245.320	3338739.220	26.586	338° 27' 45.78"
190	371270.050	3338729.460	15.317	331° 01' 31.18"
191	371283.450	3338722.040	14.320	328° 39' 07.16"
192	371295.680	3338714.590	20.758	323° 17' 04.82"
193	371312.320	3338702.180	07.662	323° 45' 29.60"
194	371318.500	3338697.650	14.046	319° 56' 18.62"
195	371329.250	3338688.610	13.874	316° 50' 24.28"
196	371339.370	3338679.120	26.427	312° 59' 28.51"
197	371357.390	3338659.790	37.710	310° 17' 58.94"
198	371381.780	3338631.030	63.575	309° 36' 25.55"
199	371422.310	3338582.050	98.002	307° 55' 16.08"
200	371482.540	3338504.740	98.138	316° 21' 00.26"
201	371553.550	3338437.000	99.964	315° 06' 33.94"
202	371624.370	3338366.450	50.795	315° 42' 35.57"
203	371660.730	3338330.980	51.599	312° 49' 56.66"
204	371695.810	3338293.140	27.163	307° 13' 12.20"
205	371712.240	3338271.510	40.360	302° 20' 22.01"
206	371733.830	3338237.410	08.663	032° 41' 58.06"
207	371741.120	3338242.090	38.487	100° 50' 34.06"
208	371733.880	3338279.890	18.571	100° 49' 54.93"
209	371730.390	3338298.130	23.001	011° 06' 17.09"
210	371752.960	3338302.560	14.488	280° 49' 16.67"
211	371755.680	3338288.330	44.755	280° 49' 04.20"
212	371764.080	3338244.370	131.508	288° 11' 03.11"
213	371805.120	3338119.430	101.701	293° 07' 25.95"
214	371845.060	3338025.900	100.107	290° 52' 05.56"
215	371880.720	3337932.360	100.001	290° 51' 16.05"
216	371916.320	3337838.910	82.610	296° 25' 20.53"
217	371953.080	3337764.930	33.763	337° 58' 40.82"
218	371984.380	3337752.270	53.856	346° 19' 39.27"
219	372036.710	3337739.540	27.085	342° 25' 16.85"
220	372062.530	3337731.360	50.581	078° 52' 28.04"
221	372072.290	3337780.990	00.000	000° 00' 00.00"

КОНТУР 2

Площадь 176249.23 кв.м Периметр 7150.52 м Длина 7150.52 м

N	X	Y	Длина	Дирекционный угол
1	371902.770	3337762.670	76.289	120° 13' 18.62"
2	371864.370	3337828.590	284.545	108° 31' 33.62"
3	371773.960	3338098.390	103.619	114° 52' 59.79"
4	371730.360	3338192.390	91.754	134° 58' 56.42"
5	371665.500	3338257.290	01.625	108° 39' 28.40"
6	371664.980	3338258.830	09.250	108° 31' 58.40"
7	371662.040	3338267.600	26.614	132° 26' 30.04"
8	371644.080	3338287.240	126.879	136° 06' 17.64"

9	371552.650	3338375.210	93.340	137° 27' 58.23"
10	371483.870	3338438.310	56.807	133° 31' 24.68"
11	371444.750	3338479.500	44.148	131° 05' 48.48"
12	371415.730	3338512.770	41.455	128° 46' 19.38"
13	371389.770	3338545.090	52.887	122° 11' 04.30"
14	371361.600	3338589.850	39.715	135° 48' 58.05"
15	371333.120	3338617.530	41.827	129° 42' 13.85"
16	371306.400	3338649.710	46.249	137° 56' 40.73"
17	371272.060	3338680.690	33.159	167° 05' 13.12"
18	371239.740	3338688.100	65.766	169° 22' 49.24"
19	371175.100	3338700.220	97.472	166° 16' 43.79"
20	371080.410	3338723.340	22.737	095° 48' 21.16"
21	371078.110	3338745.960	15.848	152° 17' 12.92"
22	371064.080	3338753.330	42.302	144° 58' 20.90"
23	371029.440	3338777.610	23.257	130° 05' 56.13"
24	371014.460	3338795.400	53.364	124° 06' 57.26"
25	370984.530	3338839.580	33.077	110° 09' 38.51"
26	370973.130	3338870.630	38.160	105° 50' 47.04"
27	370962.710	3338907.340	50.580	103° 39' 15.66"
28	370950.770	3338956.490	51.803	101° 34' 12.82"
29	370940.380	3339007.240	26.401	097° 44' 58.30"
30	370936.820	3339033.400	27.068	093° 44' 57.50"
31	370935.050	3339060.410	26.883	089° 07' 34.09"
32	370935.460	3339087.290	52.889	083° 19' 20.79"
33	370941.610	3339139.820	52.271	077° 17' 25.71"
34	370953.110	3339190.810	51.118	073° 15' 08.80"
35	370967.840	3339239.760	50.492	071° 20' 46.18"
36	370983.990	3339287.600	49.642	071° 39' 35.81"
37	370999.610	3339334.720	49.093	072° 46' 19.18"
38	371014.150	3339381.610	24.245	074° 54' 53.41"
39	371020.460	3339405.020	24.130	076° 52' 25.27"
40	371025.940	3339428.520	24.113	078° 23' 47.34"
41	371030.790	3339452.140	23.833	081° 09' 57.97"
42	371034.450	3339475.690	23.719	083° 48' 13.90"
43	371037.010	3339499.270	23.677	086° 48' 14.62"
44	371038.330	3339522.910	23.630	089° 52' 43.55"
45	371038.380	3339546.540	23.696	093° 08' 41.85"
46	371037.080	3339570.200	24.072	096° 13' 28.34"
47	371034.470	3339594.130	23.735	098° 24' 23.86"
48	371031.000	3339617.610	49.252	100° 40' 15.99"
49	371021.880	3339666.010	50.228	101° 08' 47.83"
50	371012.170	3339715.290	51.032	099° 42' 48.06"
51	371003.560	3339765.590	51.610	096° 29' 09.90"
52	370997.730	3339816.870	51.398	092° 43' 15.63"
53	370995.290	3339868.210	50.582	090° 26' 30.39"
54	370994.900	3339918.790	49.200	090° 13' 16.55"
55	370994.710	3339967.990	23.731	092° 56' 48.49"
56	370993.490	3339991.690	22.968	096° 43' 33.12"
57	370990.800	3340014.500	22.892	102° 01' 35.70"
58	370986.030	3340036.890	23.541	106° 30' 37.48"
59	370979.340	3340059.460	23.854	109° 28' 04.85"
60	370971.390	3340081.950	25.103	110° 31' 16.74"
61	370962.590	3340105.460	26.414	109° 17' 57.33"
62	370953.860	3340130.390	27.651	104° 05' 11.39"
63	370947.130	3340157.210	14.882	097° 38' 43.89"
64	370945.150	3340171.960	14.474	093° 17' 14.73"
65	370944.320	3340186.410	14.603	088° 51' 43.50"
66	370944.610	3340201.010	14.302	083° 51' 32.00"
67	370946.140	3340215.230	14.591	079° 08' 12.19"
68	370948.890	3340229.560	14.709	074° 18' 02.65"
69	370952.870	3340243.720	14.838	069° 24' 11.81"
70	370958.090	3340257.610	15.152	064° 53' 22.00"
71	370964.520	3340271.330	14.611	059° 39' 42.13"
72	370971.900	3340283.940	14.662	055° 28' 31.36"
73	370980.210	3340296.020	14.570	050° 29' 11.29"
74	370989.480	3340307.260	12.139	047° 34' 14.65"
75	370997.670	3340316.220	25.788	044° 47' 44.76"
76	371015.970	3340334.390	24.611	044° 04' 41.08"
77	371033.650	3340351.510	23.457	044° 11' 17.54"
78	371050.470	3340367.860	10.779	046° 16' 40.95"
79	371057.920	3340375.650	10.754	051° 31' 53.63"
80	371064.610	3340384.070	13.229	057° 26' 20.84"
81	371071.730	3340395.220	10.308	063° 48' 28.08"
82	371076.280	3340404.470	14.208	075° 44' 19.68"
83	371079.780	3340418.240	13.281	076° 59' 21.18"
84	371082.770	3340431.180	14.909	078° 30' 33.05"
85	371085.740	3340445.790	24.211	081° 06' 48.58"
86	371089.480	3340469.710	49.657	082° 13' 20.50"
87	371096.200	3340518.910	95.271	082° 14' 54.16"

88	371109.050	3340613.310	42.883	082° 14' 24.90"
89	371114.840	3340655.800	60.779	082° 39' 18.58"
90	371122.610	3340716.080	11.101	086° 26' 11.56"
91	371123.300	3340727.160	10.132	088° 45' 21.11"
92	371123.520	3340737.290	11.261	094° 13' 37.19"
93	371122.690	3340748.520	10.510	098° 18' 54.45"
94	371121.170	3340758.920	10.360	103° 06' 38.46"
95	371118.820	3340769.010	09.345	108° 31' 54.83"
96	371115.850	3340777.870	28.792	175° 57' 24.90"
97	371087.130	3340779.900	26.683	177° 38' 14.27"
98	371060.470	3340781.000	22.066	291° 55' 36.38"
99	371068.710	3340760.530	11.395	286° 46' 52.02"
100	371072.000	3340749.620	06.640	278° 18' 47.36"
101	371072.960	3340743.050	07.079	274° 12' 44.93"
102	371073.480	3340735.990	06.732	268° 43' 23.48"
103	371073.330	3340729.260	08.436	266° 27' 57.71"
104	371072.810	3340720.840	58.954	262° 39' 07.11"
105	371065.270	3340662.370	42.700	262° 14' 51.09"
106	371059.510	3340620.060	95.280	262° 14' 57.08"
107	371046.660	3340525.650	49.142	262° 13' 21.92"
108	371040.010	3340476.960	22.591	261° 06' 47.07"
109	371036.520	3340454.640	13.114	258° 28' 33.11"
110	371033.900	3340441.790	12.068	257° 01' 23.43"
111	371031.190	3340430.030	08.440	255° 43' 59.73"
112	371029.110	3340421.850	02.299	243° 39' 28.40"
113	371028.090	3340419.790	07.873	237° 30' 03.24"
114	371023.860	3340413.150	05.878	231° 29' 32.68"
115	371020.200	3340408.550	07.568	226° 17' 05.72"
116	371014.970	3340403.080	22.502	224° 10' 18.38"
117	370998.830	3340387.400	24.879	224° 05' 16.93"
118	370980.960	3340370.090	27.309	224° 47' 32.28"
119	370961.580	3340350.850	14.624	227° 36' 18.28"
120	370951.720	3340340.050	18.021	230° 28' 16.46"
121	370940.250	3340326.150	18.668	235° 28' 32.41"
122	370929.670	3340310.770	18.717	239° 38' 23.99"
123	370920.210	3340294.620	19.411	244° 54' 48.82"
124	370911.980	3340277.040	18.943	249° 23' 01.59"
125	370905.310	3340259.310	18.957	254° 17' 58.36"
126	370900.180	3340241.060	18.765	259° 09' 25.71"
127	370896.650	3340222.630	18.547	263° 50' 26.22"
128	370894.660	3340204.190	18.724	268° 52' 03.72"
129	370894.290	3340185.470	18.310	273° 17' 14.81"
130	370895.340	3340167.190	19.595	277° 39' 16.36"
131	370897.950	3340147.770	32.745	284° 05' 13.81"
132	370905.920	3340116.010	29.223	289° 18' 10.80"
133	370915.580	3340088.430	25.176	290° 30' 29.16"
134	370924.400	3340064.850	22.105	289° 28' 33.53"
135	370931.770	3340044.010	20.288	286° 31' 24.30"
136	370937.540	3340024.560	18.619	282° 01' 41.26"
137	370941.420	3340006.350	19.010	276° 42' 22.73"
138	370943.640	3339987.470	20.888	272° 57' 49.57"
139	370944.720	3339966.610	48.110	270° 12' 51.72"
140	370944.900	3339918.500	51.672	270° 26' 36.75"
141	370945.300	3339866.830	54.041	272° 42' 54.78"
142	370947.860	3339812.850	54.660	276° 29' 30.59"
143	370954.040	3339758.540	53.060	279° 42' 39.07"
144	370962.990	3339706.240	50.645	281° 08' 44.70"
145	370972.780	3339656.550	48.061	280° 40' 17.94"
146	370981.680	3339609.320	21.795	278° 24' 58.95"
147	370984.870	3339587.760	21.778	276° 13' 15.87"
148	370987.230	3339566.110	20.922	273° 09' 03.48"
149	370988.380	3339545.220	20.860	269° 51' 45.60"
150	370988.330	3339524.360	21.033	266° 48' 39.97"
151	370987.160	3339503.360	21.254	263° 48' 52.61"
152	370984.870	3339482.230	21.475	261° 09' 37.90"
153	370981.570	3339461.010	22.234	258° 24' 07.20"
154	370977.100	3339439.230	22.612	256° 51' 39.75"
155	370971.960	3339417.210	22.453	254° 55' 26.15"
156	370966.120	3339395.530	47.679	252° 46' 24.89"
157	370952.000	3339349.990	49.022	251° 39' 13.52"
158	370936.570	3339303.460	51.188	251° 20' 56.89"
159	370920.200	3339254.960	53.709	253° 14' 55.12"
160	370904.720	3339203.530	56.667	257° 17' 52.49"
161	370892.260	3339148.250	58.055	263° 18' 47.61"
162	370885.500	3339090.590	31.444	269° 08' 36.75"
163	370885.030	3339059.150	30.826	273° 44' 19.16"
164	370887.040	3339028.390	29.812	277° 44' 58.51"
165	370891.060	3338998.850	54.386	281° 34' 20.38"
166	370901.970	3338945.570	52.442	283° 39' 16.80"

167	370914.350	3338894.610	40.997	285° 50' 23.32"
168	370925.540	3338855.170	41.087	290° 09' 33.96"
169	370939.700	3338816.600	62.098	304° 07' 02.75"
170	370974.530	3338765.190	32.398	310° 06' 16.08"
171	370995.400	3338740.410	43.414	324° 58' 12.50"
172	371030.950	3338715.490	32.517	275° 48' 25.29"
173	371034.240	3338683.140	134.146	346° 16' 58.14"
174	371164.560	3338651.330	66.114	349° 22' 30.08"
175	371229.540	3338639.140	19.164	347° 05' 42.07"
176	371248.220	3338634.860	29.646	317° 56' 22.28"
177	371270.230	3338615.000	40.896	309° 42' 44.26"
178	371296.360	3338583.540	36.413	315° 48' 44.13"
179	371322.470	3338558.160	49.790	302° 11' 00.50"
180	371348.990	3338516.020	45.339	308° 46' 06.08"
181	371377.380	3338480.670	46.224	311° 06' 19.69"
182	371407.770	3338445.840	59.587	313° 31' 03.38"
183	371448.800	3338402.630	94.465	317° 28' 00.57"
184	371518.410	3338338.770	124.686	316° 06' 17.39"
185	371608.260	3338252.320	14.432	312° 26' 40.56"
186	371618.000	3338241.670	12.086	288° 40' 29.29"
187	371621.870	3338230.220	94.590	314° 58' 42.90"
188	371688.730	3338163.310	91.978	294° 52' 55.81"
189	371727.430	3338079.870	286.889	288° 31' 37.76"
190	371818.590	3337807.850	54.052	293° 18' 40.79"
191	371839.980	3337758.210	12.797	353° 18' 49.33"
192	371852.690	3337756.720	41.916	352° 44' 09.45"
193	371894.270	3337751.420	14.100	052° 55' 36.94"
194	371902.770	3337762.670	00.000	000° 00' 00.00"