

РОССИЙСКАЯ ФЕДЕРАЦИЯ

ИРКУТСКАЯ ОБЛАСТЬ ИРКУТСКИЙ РАЙОН

Администрация Марковского муниципального образования-
Администрация городского поселения

ПОСТАНОВЛЕНИЕ

От 07 мая 2019 года № 673
р. п. Маркова

Об установлении публичного сервитута

В соответствии с главой V.7 Земельного кодекса Российской Федерации, на основании ходатайства об установлении публичного сервитута ОГУЭП «Электросетевая компания по эксплуатации электрических сетей «Облкоммунэнерго»», руководствуясь Уставом Марковского муниципального образования, Администрация Марковского муниципального образования

ПОСТАНОВЛЯЕТ:

1. Утвердить границы публичного сервитута согласно приложению к настоящему постановлению.

2. Установить публичный сервитут на земельный участок площадью 69 кв. м. с кадастровым номером 38:06:010601:613, расположенный по адресу: Российская Федерация, Иркутская область, Иркутский район, южнее м/р Первомайский, разрешенное использование: под земли общего пользования, в целях эксплуатации объекта электросетевого хозяйства с кадастровым номером 38:06:000000:5289 (опоры ВЛ-6 кВ, ВЛ-0,4 кВ).

3. Публичный сервитут устанавливается сроком на 49 лет.

4. Плата за публичный сервитут в отношении земельного участка, указанного в пункте 2 настоящего постановления, устанавливается в размере 0,01 процента кадастровой стоимости такого земельного участка за каждый год использования этого земельного участка и вносится единым платежом за весь срок публичного сервитута до начала его использования, но не позднее шести месяцев со дня принятия настоящего постановления.

5. Отделу управления муниципальным имуществом администрации в течение пяти рабочих дней со дня принятия постановления:

5.1. опубликовать настоящее постановление в официальном печатном издании «Жизнь Маркова» и разместить на официальном сайте Марковского муниципального образования по адресу: <http://markovskoe-mo.ru> в информационно-телекоммуникационной сети «Интернет»;

*Приложение к постановлению
администрации Марковского
муниципального образования*

от « 07 » *сентября* 2019г.

СВЕДЕНИЯ О ГРАНИЦАХ СЕРВИТУТА

Номер земельного участка	38:06:010601:613
Площадь земельного участка, кв.м	69

Обозначение характерных точек границ	Координаты,м		Обозначение характерных точек границ	Координаты,м	
	X	Y		X	Y
1	2	3	1	2	3
:613(1)			:613(8)		
н(1)	380629,27	3331843,82	н(29)	380451,12	3331858,34
н(2)	380629,10	3331843,71	н(30)	380450,95	3331858,23
н(3)	380628,99	3331843,88	н(31)	380450,84	3331858,40
н(4)	380629,16	3331843,99	н(32)	380451,01	3331858,51
н(1)	380629,27	3331843,82	н(29)	380451,12	3331858,34
:613(2)			:613(9)		
н(5)	380604,55	3331744,48	н(33)	380493,18	3331747,73
н(6)	380604,38	3331744,37	н(34)	380493,01	3331747,62
н(7)	380604,27	3331744,54	н(35)	380492,90	3331747,79
н(8)	380604,44	3331744,65	н(36)	380493,07	3331747,90
н(5)	380604,55	3331744,48	н(33)	380493,18	3331747,73
:613(3)			:613(10)		
н(9)	380565,85	3331825,51	н(37)	380521,83	3331750,49
н(10)	380565,68	3331825,40	н(38)	380521,66	3331750,38
н(11)	380565,57	3331825,57	н(39)	380521,55	3331750,55
н(12)	380565,74	3331825,68	н(40)	380521,72	3331750,66
н(9)	380565,85	3331825,51	н(37)	380521,83	3331750,49
:613(4)			:613(11)		
н(13)	380392,35	3332067,66	н(41)	380344,63	3331895,71
н(14)	380392,18	3332067,55	н(42)	380344,42	3331895,72
н(15)	380392,07	3332067,72	н(43)	380344,43	3331895,92
н(16)	380392,24	3332067,83	н(44)	380344,63	3331895,91
н(13)	380392,35	3332067,66	н(41)	380344,63	3331895,71
:613(5)			:613(12)		
н(17)	380223,82	3332247,85	н(45)	380200,29	3332047,66
н(18)	380223,62	3332247,86	н(46)	380200,12	3332047,56
н(19)	380223,64	3332248,07	н(47)	380197,30	3332051,99
н(20)	380223,84	3332248,05	н(48)	380197,47	3332052,10
н(17)	380223,82	3332247,85	н(45)	380200,29	3332047,66
:613(6)			:613(13)		
н(21)	380182,86	3332254,39	н(49)	380061,79	3332271,16
н(22)	380182,66	3332254,39	н(50)	380060,26	3332269,59
н(23)	380182,66	3332254,59	н(51)	380060,12	3332269,73
н(24)	380182,86	3332254,60	н(52)	380061,65	3332271,30
н(21)	380182,86	3332254,39	н(49)	380061,79	3332271,16
:613(7)					
н(25)	380416,37	3331910,84			
н(26)	380416,20	3331910,73			
н(27)	380416,09	3331910,90			
н(28)	380416,26	3331911,01			
н(25)	380416,37	3331910,84			

Исп. Налетов И.П.
тел.: 781006 доб.1074
e-mail: naletov@oblkomenergo.ru

Обозначение характерных точек границ	Координаты,м		Обозначение характерных точек границ	Координаты,м	
	X	Y		X	Y
1	2	3	1	2	3
:613(14)			:613(22)		
н(53)	380010,62	3332298,22	н(85)	380100,57	3331740,46
н(54)	380010,42	3332298,22	н(86)	380100,37	3331740,47
н(55)	380010,42	3332298,42	н(87)	380100,38	3331740,67
н(56)	380010,62	3332298,42	н(88)	380100,58	3331740,66
н(53)	380010,62	3332298,22	н(85)	380100,57	3331740,46
:613(15)			:613(23)		
н(57)	379991,64	3332283,28	н(89)	380237,50	3331735,54
н(58)	379989,09	3332280,76	н(90)	380232,72	3331735,59
н(59)	379988,95	3332280,90	н(91)	380232,72	3331735,79
н(60)	379991,50	3332283,42	н(92)	380237,50	3331735,74
н(57)	379991,64	3332283,28	н(89)	380237,50	3331735,54
:613(16)			:613(24)		
н(61)	380018,02	3332143,75	н(93)	380591,04	3331902,53
н(62)	380017,82	3332143,77	н(94)	380590,87	3331902,42
н(63)	380017,84	3332143,97	н(95)	380590,76	3331902,59
н(64)	380018,04	3332143,95	н(96)	380590,93	3331902,70
н(61)	380018,02	3332143,75	н(93)	380591,04	3331902,53
:613(17)			:613(25)		
н(65)	380037,00	3332062,69	н(97)	380602,74	3331769,98
н(66)	380036,79	3332062,71	н(98)	380602,57	3331769,87
н(67)	380036,81	3332062,91	н(99)	380602,46	3331770,04
н(68)	380037,01	3332062,89	н(100)	380602,63	3331770,15
н(65)	380037,00	3332062,69	н(97)	380602,74	3331769,98
:613(18)			:613(26)		
н(69)	380186,12	3331962,65	н(101)	380583,29	3331776,45
н(70)	380185,92	3331962,66	н(102)	380583,12	3331776,34
н(71)	380185,92	3331962,86	н(103)	380583,01	3331776,51
н(72)	380186,13	3331962,86	н(104)	380583,18	3331776,62
н(69)	380186,12	3331962,65	н(101)	380583,29	3331776,45
:613(19)			:613(27)		
н(73)	380012,82	3331967,29	н(105)	380472,97	3331983,43
н(74)	380012,62	3331967,30	н(106)	380468,74	3331981,16
н(75)	380012,63	3331967,50	н(107)	380468,64	3331981,34
н(76)	380012,83	3331967,50	н(108)	380472,87	3331983,61
н(73)	380012,82	3331967,29	н(105)	380472,97	3331983,43
:613(20)			:613(28)		
н(77)	380275,38	3331880,85	н(109)	380374,80	3332094,17
н(78)	380275,18	3331880,85	н(110)	380371,10	3332095,57
н(79)	380275,18	3331881,06	н(111)	380371,18	3332095,76
н(80)	380275,39	3331881,05	н(112)	380374,87	3332094,36
н(77)	380275,38	3331880,85	н(109)	380374,80	3332094,17
:613(21)			:613(29)		
н(81)	380066,45	3331741,90	н(113)	380183,55	3332229,95
н(82)	380065,84	3331741,87	н(114)	380183,38	3332229,84
н(83)	380065,77	3331742,06	н(115)	380183,27	3332230,01
н(84)	380066,44	3331742,10	н(116)	380183,44	3332230,12
н(81)	380066,45	3331741,90	н(113)	380183,55	3332229,95

Обозначение характерных точек границ	Координаты,м		Обозначение характерных точек границ	Координаты,м	
	X	Y		X	Y
1	2	3	1	2	3
:613(30)			:613(38)		
н(117)	380289,69	3332105,08	н(149)	380119,33	3332261,69
н(118)	380289,52	3332104,97	н(150)	380119,16	3332261,60
н(119)	380289,41	3332105,14	н(151)	380117,77	3332264,11
н(120)	380289,58	3332105,25	н(152)	380117,94	3332264,20
н(117)	380289,69	3332105,08	н(149)	380119,33	3332261,69
:613(31)			:613(39)		
н(121)	380318,35	3332015,28	н(153)	379915,14	3332223,33
н(122)	380318,18	3332015,17	н(154)	379914,94	3332223,33
н(123)	380318,07	3332015,34	н(155)	379914,94	3332223,53
н(124)	380318,24	3332015,45	н(156)	379915,14	3332223,53
н(121)	380318,35	3332015,28	н(153)	379915,14	3332223,33
:613(32)			:613(40)		
н(125)	380337,84	3331993,94	н(157)	379888,61	3332202,39
н(126)	380337,67	3331993,83	н(158)	379886,26	3332200,34
н(127)	380337,56	3331994,00	н(159)	379886,13	3332200,49
н(128)	380337,73	3331994,11	н(160)	379888,48	3332202,54
н(125)	380337,84	3331993,94	н(157)	379888,61	3332202,39
:613(33)			:613(41)		
н(129)	380500,85	3331720,56	н(161)	379937,51	3332195,15
н(130)	380498,06	3331722,47	н(162)	379933,35	3332195,19
н(131)	380498,18	3331722,64	н(163)	379933,35	3332195,39
н(132)	380500,96	3331720,73	н(164)	379937,51	3332195,35
н(129)	380500,85	3331720,56	н(161)	379937,51	3332195,15
:613(34)			:613(42)		
н(133)	380409,00	3331728,90	н(165)	380076,66	3332179,63
н(134)	380405,46	3331729,02	н(166)	380076,46	3332179,63
н(135)	380405,47	3331729,22	н(167)	380076,46	3332179,83
н(136)	380409,01	3331729,10	н(168)	380076,66	3332179,83
н(133)	380409,00	3331728,90	н(165)	380076,66	3332179,63
:613(35)			:613(43)		
н(137)	380313,28	3331866,27	н(169)	380034,55	3332127,05
н(138)	380313,11	3331866,16	н(170)	380034,34	3332127,07
н(139)	380313,00	3331866,33	н(171)	380034,36	3332127,27
н(140)	380313,17	3331866,44	н(172)	380034,56	3332127,25
н(137)	380313,28	3331866,27	н(169)	380034,55	3332127,05
:613(36)			:613(44)		
н(141)	380310,34	3331880,01	н(173)	379898,34	3332130,30
н(142)	380307,15	3331878,31	н(174)	379894,25	3332130,26
н(143)	380306,94	3331878,70	н(175)	379894,25	3332130,46
н(144)	380310,12	3331880,43	н(176)	379898,34	3332130,50
н(141)	380310,34	3331880,01	н(173)	379898,34	3332130,30
:613(37)			:613(45)		
н(145)	380218,50	3332019,99	н(177)	379960,95	3332064,49
н(146)	380218,33	3332019,88	н(178)	379960,75	3332064,51
н(147)	380218,22	3332020,05	н(179)	379960,77	3332064,71
н(148)	380218,39	3332020,16	н(180)	379960,97	3332064,69
н(145)	380218,50	3332019,99	н(177)	379960,95	3332064,49

Обозначение характерных точек границ	Координаты,м		Обозначение характерных точек границ	Координаты,м	
	X	Y		X	Y
1	2	3	1	2	3
:613(46)			:613(54)		
н(181)	380222,38	3331961,75	н(213)	380540,91	3331862,50
н(182)	380222,18	3331961,75	н(214)	380540,74	3331862,39
н(183)	380222,18	3331961,96	н(215)	380540,63	3331862,56
н(184)	380222,38	3331961,95	н(216)	380540,80	3331862,67
н(181)	380222,38	3331961,75	н(213)	380540,91	3331862,50
:613(47)			:613(55)		
н(185)	380022,40	3331888,16	н(217)	380454,49	3331973,14
н(186)	380022,20	3331888,17	н(218)	380454,32	3331973,03
н(187)	380022,20	3331888,37	н(219)	380454,21	3331973,20
н(188)	380022,40	3331888,37	н(220)	380454,38	3331973,31
н(185)	380022,40	3331888,16	н(217)	380454,49	3331973,14
:613(48)			:613(56)		
н(189)	380096,58	3331886,12	н(221)	380251,36	3332119,05
н(190)	380096,38	3331886,13	н(222)	380251,19	3332118,94
н(191)	380096,38	3331886,33	н(223)	380251,08	3332119,11
н(192)	380096,59	3331886,32	н(224)	380251,25	3332119,22
н(189)	380096,58	3331886,12	н(221)	380251,36	3332119,05
:613(49)			:613(57)		
н(193)	380133,25	3331885,09	н(225)	380376,24	3331972,42
н(194)	380133,05	3331885,10	н(226)	380376,07	3331972,31
н(195)	380133,05	3331885,30	н(227)	380375,96	3331972,48
н(196)	380133,26	3331885,30	н(228)	380376,13	3331972,59
н(193)	380133,25	3331885,09	н(225)	380376,24	3331972,42
:613(50)			:613(58)		
н(197)	380308,87	3331798,81	н(229)	380402,97	3331934,13
н(198)	380308,67	3331798,81	н(230)	380399,07	3331937,04
н(199)	380308,68	3331799,02	н(231)	380399,19	3331937,20
н(200)	380308,88	3331799,01	н(232)	380403,09	3331934,29
н(197)	380308,87	3331798,81	н(229)	380402,97	3331934,13
:613(51)			:613(59)		
н(201)	380113,93	3331650,58	н(233)	380433,89	3331884,60
н(202)	380113,75	3331650,49	н(234)	380433,72	3331884,49
н(203)	380113,66	3331650,68	н(235)	380433,61	3331884,66
н(204)	380113,84	3331650,76	н(236)	380433,78	3331884,77
н(201)	380113,93	3331650,58	н(233)	380433,89	3331884,60
:613(52)			:613(60)		
н(205)	380610,59	3331872,35	н(237)	380486,96	3331803,75
н(206)	380610,42	3331872,24	н(238)	380486,79	3331803,64
н(207)	380610,31	3331872,41	н(239)	380486,68	3331803,81
н(208)	380610,48	3331872,52	н(240)	380486,85	3331803,92
н(205)	380610,59	3331872,35	н(237)	380486,96	3331803,75
:613(53)			:613(61)		
н(209)	380547,53	3331970,05	н(241)	380504,83	3331776,41
н(210)	380547,36	3331969,94	н(242)	380504,66	3331776,30
н(211)	380547,25	3331970,11	н(243)	380504,55	3331776,47
н(212)	380547,42	3331970,22	н(244)	380504,72	3331776,58
н(209)	380547,53	3331970,05	н(241)	380504,83	3331776,41

Обозначение характерных точек границ	Координаты,м		Обозначение характерных точек границ	Координаты,м	
	X	Y		X	Y
1	2	3	1	2	3
:613(62)			:613(70)		
н(245)	380316,61	3331860,74	н(277)	380081,83	3331965,43
н(246)	380316,43	3331860,84	н(278)	380081,63	3331965,43
н(247)	380317,52	3331862,83	н(279)	380081,63	3331965,64
н(248)	380317,70	3331862,74	н(280)	380081,84	3331965,63
н(245)	380316,61	3331860,74	н(277)	380081,83	3331965,43
:613(63)			:613(71)		
н(249)	380362,63	3331908,20	н(281)	380062,17	3331887,06
н(250)	380362,43	3331908,21	н(282)	380061,97	3331887,07
н(251)	380362,44	3331908,41	н(283)	380061,97	3331887,27
н(252)	380362,64	3331908,40	н(284)	380062,18	3331887,26
н(249)	380362,63	3331908,20	н(281)	380062,17	3331887,06
:613(64)			:613(72)		
н(253)	380342,69	3331913,75	н(285)	380166,74	3331884,16
н(254)	380342,49	3331913,76	н(286)	380166,54	3331884,16
н(255)	380342,50	3331913,96	н(287)	380166,55	3331884,36
н(256)	380342,70	3331913,95	н(288)	380166,75	3331884,36
н(253)	380342,69	3331913,75	н(285)	380166,74	3331884,16
:613(65)			:613(73)		
н(257)	380297,49	3331927,67	н(289)	380176,76	3331898,33
н(258)	380297,32	3331927,56	н(290)	380176,56	3331898,34
н(259)	380297,21	3331927,73	н(291)	380176,57	3331898,54
н(260)	380297,38	3331927,84	н(292)	380176,77	3331898,53
н(257)	380297,49	3331927,67	н(289)	380176,76	3331898,33
:613(66)			:613(74)		
н(261)	380100,67	3332190,83	н(293)	380274,20	3331799,94
н(262)	380100,47	3332190,83	н(294)	380274,00	3331799,95
н(263)	380100,47	3332191,04	н(295)	380274,00	3331800,15
н(264)	380100,67	3332191,03	н(296)	380274,21	3331800,15
н(261)	380100,67	3332190,83	н(293)	380274,20	3331799,94
:613(67)			:613(75)		
н(265)	379966,72	3332194,16	н(297)	380222,78	3331666,84
н(266)	379966,52	3332194,17	н(298)	380222,61	3331666,75
н(267)	379966,52	3332194,37	н(299)	380220,75	3331670,26
н(268)	379966,72	3332194,37	н(300)	380220,93	3331670,35
н(265)	379966,72	3332194,16	н(297)	380222,78	3331666,84
:613(68)			:613(76)		
н(269)	380074,41	3332126,08	н(301)	380300,65	3331733,22
н(270)	380074,21	3332126,10	н(302)	380300,45	3331733,23
н(271)	380074,23	3332126,30	н(303)	380300,46	3331733,43
н(272)	380074,43	3332126,28	н(304)	380300,66	3331733,42
н(269)	380074,41	3332126,08	н(301)	380300,65	3331733,22
:613(69)			:613(77)		
н(273)	380152,41	3331963,47	н(305)	380135,42	3331613,07
н(274)	380152,20	3331963,48	н(306)	380135,23	3331612,98
н(275)	380152,21	3331963,68	н(307)	380135,15	3331613,17
н(276)	380152,41	3331963,68	н(308)	380135,33	3331613,25
н(273)	380152,41	3331963,47	н(305)	380135,42	3331613,07

Обозначение характерных точек границ	Координаты,м		Обозначение характерных точек границ	Координаты,м	
	X	Y		X	Y
1	2	3	1	2	3
:613(78)			:613(86)		
н(309)	380571,50	3331932,02	н(341)	380235,89	3332186,86
н(310)	380571,33	3331931,91	н(342)	380235,72	3332186,75
н(311)	380571,22	3331932,08	н(343)	380235,61	3332186,92
н(312)	380571,39	3331932,19	н(344)	380235,78	3332187,03
н(309)	380571,50	3331932,02	н(341)	380235,89	3332186,86
:613(79)			:613(87)		
н(313)	380496,12	3332012,70	н(345)	380307,24	3332078,12
н(314)	380493,21	3332011,12	н(346)	380307,07	3332078,01
н(315)	380493,11	3332011,30	н(347)	380306,96	3332078,18
н(316)	380496,02	3332012,88	н(348)	380307,13	3332078,29
н(313)	380496,12	3332012,70	н(345)	380307,24	3332078,12
:613(80)			:613(88)		
н(317)	380557,19	3331815,75	н(349)	380428,93	3331846,71
н(318)	380557,02	3331815,64	н(350)	380428,76	3331846,60
н(319)	380556,91	3331815,81	н(351)	380428,65	3331846,77
н(320)	380557,08	3331815,92	н(352)	380428,82	3331846,88
н(317)	380557,19	3331815,75	н(349)	380428,93	3331846,71
:613(81)			:613(89)		
н(321)	380487,85	3331947,06	н(353)	380429,73	3331723,52
н(322)	380487,68	3331946,95	н(354)	380429,54	3331723,58
н(323)	380487,57	3331947,12	н(355)	380430,57	3331727,00
н(324)	380487,74	3331947,23	н(356)	380430,76	3331726,94
н(321)	380487,85	3331947,06	н(353)	380429,73	3331723,52
:613(82)			:613(90)		
н(325)	380430,08	3332010,27	н(357)	380257,69	3331988,98
н(326)	380429,91	3332010,16	н(358)	380257,52	3331988,87
н(327)	380429,80	3332010,33	н(359)	380257,41	3331989,04
н(328)	380429,97	3332010,44	н(360)	380257,58	3331989,15
н(325)	380430,08	3332010,27	н(357)	380257,69	3331988,98
:613(83)			:613(91)		
н(329)	380412,69	3332036,80	н(361)	380237,79	3331990,70
н(330)	380412,52	3332036,69	н(362)	380237,62	3331990,59
н(331)	380412,41	3332036,86	н(363)	380237,51	3331990,76
н(332)	380412,58	3332036,97	н(364)	380237,68	3331990,87
н(329)	380412,69	3332036,80	н(361)	380237,79	3331990,70
:613(84)			:613(92)		
н(333)	380274,57	3332240,21	н(365)	380236,39	3332021,44
н(334)	380271,76	3332241,02	н(366)	380236,22	3332021,33
н(335)	380271,82	3332241,21	н(367)	380236,11	3332021,50
н(336)	380274,63	3332240,40	н(368)	380236,28	3332021,61
н(333)	380274,57	3332240,21	н(365)	380236,39	3332021,44
:613(85)			:613(93)		
н(337)	380216,69	3332215,69	н(369)	380178,33	3332082,90
н(338)	380216,52	3332215,58	н(370)	380178,16	3332082,79
н(339)	380214,39	3332219,16	н(371)	380175,79	3332086,34
н(340)	380214,56	3332219,26	н(372)	380175,95	3332086,45
н(337)	380216,69	3332215,69	н(369)	380178,33	3332082,90

Обозначение характерных точек границ	Координаты,м		Обозначение характерных точек границ	Координаты,м	
	X	Y		X	Y
1	2	3	1	2	3
:613(94)			:613(102)		
н(373)	380038,60	3332192,03	н(405)	380210,75	3331688,54
н(374)	380038,40	3332192,03	н(406)	380210,55	3331688,54
н(375)	380038,40	3332192,23	н(407)	380210,55	3331688,75
н(376)	380038,60	3332192,23	н(408)	380210,75	3331688,74
н(373)	380038,60	3332192,03	н(405)	380210,75	3331688,54
:613(95)			:613(103)		
н(377)	379998,90	3332128,20	н(409)	380266,50	3331734,43
н(378)	379998,70	3332128,22	н(410)	380266,30	3331734,44
н(379)	379998,72	3332128,42	н(411)	380266,31	3331734,64
н(380)	379998,92	3332128,40	н(412)	380266,51	3331734,63
н(377)	379998,90	3332128,20	н(409)	380266,50	3331734,43
:613(96)			:613(104)		
н(381)	379963,72	3332128,93	н(413)	380336,27	3331731,80
н(382)	379963,52	3332128,95	н(414)	380336,07	3331731,81
н(383)	379963,54	3332129,15	н(415)	380336,07	3331732,01
н(384)	379963,74	3332129,13	н(416)	380336,28	3331732,01
н(381)	379963,72	3332128,93	н(413)	380336,27	3331731,80
:613(97)			:613(105)		
н(385)	380116,98	3331964,44	н(417)	380510,31	3331998,88
н(386)	380116,78	3331964,45	н(418)	380510,14	3331998,77
н(387)	380116,79	3331964,65	н(419)	380510,03	3331998,94
н(388)	380116,99	3331964,65	н(420)	380510,20	3331999,05
н(385)	380116,98	3331964,44	н(417)	380510,31	3331998,88
:613(98)			:613(106)		
н(389)	379982,87	3331889,28	н(421)	380480,59	3331934,04
н(390)	379981,69	3331889,31	н(422)	380480,42	3331933,93
н(391)	379981,58	3331889,51	н(423)	380480,31	3331934,10
н(392)	379982,87	3331889,48	н(424)	380480,48	3331934,21
н(389)	379982,87	3331889,28	н(421)	380480,59	3331934,04
:613(99)			:613(107)		
н(393)	380072,18	3331902,04	н(425)	380192,81	3332208,96
н(394)	380071,98	3331902,05	н(426)	380192,64	3332208,86
н(395)	380071,99	3331902,25	н(427)	380190,46	3332212,42
н(396)	380072,19	3331902,24	н(428)	380190,63	3332212,52
н(393)	380072,18	3331902,04	н(425)	380192,81	3332208,96
:613(100)			:613(108)		
н(397)	380059,42	3331807,25	н(429)	380215,48	3332173,90
н(398)	380059,22	3331807,26	н(430)	380215,31	3332173,79
н(399)	380059,22	3331807,46	н(431)	380215,20	3332173,96
н(400)	380059,43	3331807,46	н(432)	380215,37	3332174,07
н(397)	380059,42	3331807,25	н(429)	380215,48	3332173,90
:613(101)			:613(109)		
н(401)	380132,25	3331739,23	н(433)	380253,35	3332160,30
н(402)	380132,04	3331739,23	н(434)	380253,18	3332160,19
н(403)	380132,05	3331739,43	н(435)	380253,07	3332160,36
н(404)	380132,25	3331739,43	н(436)	380253,24	3332160,47
н(401)	380132,25	3331739,23	н(433)	380253,35	3332160,30

Обозначение характерных точек границ	Координаты,м		Обозначение характерных точек границ	Координаты,м	
	Х	У		Х	У
1	2	3	1	2	3
:613(110)			:613(118)		
н(437)	380266,51	3332095,53	н(469)	380210,21	3332061,50
н(438)	380266,34	3332095,42	н(470)	380207,00	3332059,41
н(439)	380266,23	3332095,59	н(471)	380206,89	3332059,58
н(440)	380266,40	3332095,70	н(472)	380210,10	3332061,67
н(437)	380266,51	3332095,53	н(469)	380210,21	3332061,50
:613(111)			:613(119)		
н(441)	380282,60	3332070,61	н(473)	380018,62	3332296,94
н(442)	380282,43	3332070,50	н(474)	380018,42	3332296,94
н(443)	380282,32	3332070,67	н(475)	380018,42	3332297,14
н(444)	380282,49	3332070,78	н(476)	380018,62	3332297,14
н(441)	380282,60	3332070,61	н(473)	380018,62	3332296,94
:613(112)			:613(120)		
н(445)	380334,07	3331991,38	н(477)	379906,04	3332196,03
н(446)	380333,90	3331991,27	н(478)	379905,84	3332196,03
н(447)	380333,79	3331991,44	н(479)	379905,84	3332196,23
н(448)	380333,96	3331991,55	н(480)	379906,04	3332196,23
н(445)	380334,07	3331991,38	н(477)	379906,04	3332196,03
:613(113)			:613(121)		
н(449)	380359,99	3331997,45	н(481)	379929,38	3332129,56
н(450)	380359,82	3331997,34	н(482)	379929,18	3332129,58
н(451)	380359,71	3331997,51	н(483)	379929,20	3332129,78
н(452)	380359,88	3331997,62	н(484)	379929,40	3332129,76
н(449)	380359,99	3331997,45	н(481)	379929,38	3332129,56
:613(114)			:613(122)		
н(453)	380390,83	3331904,60	н(485)	379920,83	3332065,62
н(454)	380390,66	3331904,49	н(486)	379920,63	3332065,64
н(455)	380390,55	3331904,66	н(487)	379920,65	3332065,84
н(456)	380390,72	3331904,77	н(488)	379920,85	3332065,82
н(453)	380390,83	3331904,60	н(485)	379920,83	3332065,62
:613(115)			:613(123)		
н(457)	380468,01	3331832,65	н(489)	380048,58	3332045,28
н(458)	380467,84	3331832,54	н(490)	380048,38	3332045,30
н(459)	380467,73	3331832,71	н(491)	380048,40	3332045,50
н(460)	380467,90	3331832,82	н(492)	380048,60	3332045,48
н(457)	380468,01	3331832,65	н(489)	380048,58	3332045,28
:613(116)			:613(124)		
н(461)	380467,04	3331787,77	н(493)	380142,28	3332059,70
н(462)	380466,87	3331787,66	н(494)	380142,08	3332059,72
н(463)	380466,76	3331787,83	н(495)	380142,10	3332059,92
н(464)	380466,93	3331787,94	н(496)	380142,30	3332059,90
н(461)	380467,04	3331787,77	н(493)	380142,28	3332059,70
:613(117)			:613(125)		
н(465)	380390,15	3331763,32	н(497)	380139,49	3331900,14
н(466)	380387,54	3331761,85	н(498)	380139,28	3331900,15
н(467)	380387,44	3331762,02	н(499)	380139,29	3331900,35
н(468)	380390,06	3331763,50	н(500)	380139,49	3331900,35
н(465)	380390,15	3331763,32	н(497)	380139,49	3331900,14

Обозначение характерных точек границ	Координаты,м		Обозначение характерных точек границ	Координаты,м	
	X	Y		X	Y
1	2	3	1	2	3
:613(126)			:613(134)		
н(501)	380161,51	3331738,16	н(533)	380417,10	3331864,86
н(502)	380161,31	3331738,16	н(534)	380416,93	3331864,75
н(503)	380161,31	3331738,37	н(535)	380416,82	3331864,92
н(504)	380161,52	3331738,36	н(536)	380416,99	3331865,03
н(501)	380161,51	3331738,16	н(533)	380417,10	3331864,86
:613(127)			:613(135)		
н(505)	380197,80	3331736,89	н(537)	380441,48	3331827,13
н(506)	380197,59	3331736,90	н(538)	380441,31	3331827,02
н(507)	380197,60	3331737,10	н(539)	380441,20	3331827,19
н(508)	380197,80	3331737,09	н(540)	380441,37	3331827,30
н(505)	380197,80	3331736,89	н(537)	380441,48	3331827,13
:613(128)			:613(136)		
н(509)	380648,19	3331814,99	н(541)	380454,26	3331807,26
н(510)	380648,02	3331814,88	н(542)	380454,09	3331807,15
н(511)	380647,90	3331815,04	н(543)	380453,98	3331807,32
н(512)	380648,07	3331815,15	н(544)	380454,15	3331807,43
н(509)	380648,19	3331814,99	н(541)	380454,26	3331807,26
:613(129)			:613(137)		
н(513)	380504,85	3331895,85	н(545)	380360,29	3331834,73
н(514)	380504,68	3331895,74	н(546)	380360,12	3331834,62
н(515)	380504,57	3331895,91	н(547)	380360,01	3331834,79
н(516)	380504,74	3331896,02	н(548)	380360,18	3331834,90
н(513)	380504,85	3331895,85	н(545)	380360,29	3331834,73
:613(130)			:613(138)		
н(517)	380272,82	3332130,69	н(549)	380320,43	3331896,31
н(518)	380272,65	3332130,58	н(550)	380317,26	3331897,39
н(519)	380272,54	3332130,75	н(551)	380317,33	3331897,58
н(520)	380272,71	3332130,86	н(552)	380320,50	3331896,50
н(517)	380272,82	3332130,69	н(549)	380320,43	3331896,31
:613(131)			:613(139)		
н(521)	380324,12	3332052,15	н(553)	380273,17	3331936,66
н(522)	380323,95	3332052,04	н(554)	380273,01	3331936,55
н(523)	380323,84	3332052,21	н(555)	380272,90	3331936,72
н(524)	380324,01	3332052,32	н(556)	380273,07	3331936,83
н(521)	380324,12	3332052,15	н(553)	380273,17	3331936,66
:613(132)			:613(140)		
н(525)	380421,76	3331949,71	н(557)	380278,30	3331957,33
н(526)	380421,59	3331949,61	н(558)	380278,13	3331957,22
н(527)	380419,04	3331953,94	н(559)	380278,02	3331957,39
н(528)	380419,21	3331954,05	н(560)	380278,19	3331957,50
н(525)	380421,76	3331949,71	н(557)	380278,30	3331957,33
:613(133)			:613(141)		
н(529)	380403,61	3331885,12	н(561)	380152,62	3332122,50
н(530)	380403,44	3331885,01	н(562)	380152,41	3332122,52
н(531)	380403,33	3331885,18	н(563)	380152,43	3332122,73
н(532)	380403,50	3331885,29	н(564)	380152,63	3332122,71
н(529)	380403,61	3331885,12	н(561)	380152,62	3332122,50

Обозначение характерных точек границ	Координаты,м		Обозначение характерных точек границ	Координаты,м	
	X	Y		X	Y
1	2	3	1	2	3
:613(142)			:613(150)		
н(565)	380102,92	3332248,87	н(597)	380202,01	3331883,05
н(566)	380100,12	3332246,12	н(598)	380201,81	3331883,05
н(567)	380099,98	3332246,27	н(599)	380201,82	3331883,26
н(568)	380102,78	3332249,01	н(600)	380202,02	3331883,25
н(565)	380102,92	3332248,87	н(597)	380202,01	3331883,05
:613(143)			:613(151)		
н(569)	380027,26	3332270,40	н(601)	380685,70	3331756,88
н(570)	380027,06	3332270,40	н(602)	380685,53	3331756,77
н(571)	380027,06	3332270,60	н(603)	380685,42	3331756,94
н(572)	380027,26	3332270,60	н(604)	380685,59	3331757,05
н(569)	380027,26	3332270,40	н(601)	380685,70	3331756,88
:613(144)			:613(152)		
н(573)	379883,29	3332177,19	н(605)	380666,83	3331717,93
н(574)	379879,55	3332175,43	н(606)	380666,66	3331717,82
н(575)	379879,46	3332175,61	н(607)	380666,55	3331717,99
н(576)	379883,21	3332177,37	н(608)	380666,72	3331718,10
н(573)	379883,29	3332177,19	н(605)	380666,83	3331717,93
:613(145)			:613(153)		
н(577)	380001,57	3332063,44	н(609)	380530,23	3331856,95
н(578)	380001,37	3332063,45	н(610)	380530,06	3331856,84
н(579)	380001,39	3332063,66	н(611)	380529,95	3331857,01
н(580)	380001,59	3332063,64	н(612)	380530,12	3331857,12
н(577)	380001,57	3332063,44	н(609)	380530,23	3331856,95
:613(146)			:613(154)		
н(581)	380066,87	3332061,75	н(613)	380446,32	3331985,75
н(582)	380066,67	3332061,77	н(614)	380446,15	3331985,64
н(583)	380066,69	3332061,97	н(615)	380446,04	3331985,81
н(584)	380066,89	3332061,95	н(616)	380446,21	3331985,92
н(581)	380066,87	3332061,75	н(613)	380446,32	3331985,75
:613(147)			:613(155)		
н(585)	380163,70	3332058,97	н(617)	380235,41	3332143,17
н(586)	380159,06	3332058,95	н(618)	380235,23	3332143,06
н(587)	380159,06	3332059,15	н(619)	380235,12	3332143,23
н(588)	380163,70	3332059,17	н(620)	380235,29	3332143,34
н(585)	380163,70	3332058,97	н(617)	380235,41	3332143,17
:613(148)			:613(156)		
н(589)	379965,71	3331968,69	н(621)	380300,96	3332042,65
н(590)	379965,51	3331968,69	н(622)	380300,79	3332042,54
н(591)	379965,51	3331968,89	н(623)	380300,68	3332042,71
н(592)	379965,72	3331968,89	н(624)	380300,85	3332042,82
н(589)	379965,71	3331968,69	н(621)	380300,96	3332042,65
:613(149)			:613(157)		
н(593)	380030,34	3331903,28	н(625)	380465,13	3331722,12
н(594)	380030,14	3331903,28	н(626)	380464,93	3331722,13
н(595)	380030,14	3331903,49	н(627)	380464,94	3331722,33
н(596)	380030,34	3331903,48	н(628)	380465,14	3331722,32
н(593)	380030,34	3331903,28	н(625)	380465,13	3331722,12

Обозначение характерных точек границ	Координаты,м		Обозначение характерных точек границ	Координаты,м	
	X	Y		X	Y
1	2	3	1	2	3
:613(158)			:613(166)		
н(629)	380364,54	3331797,10	н(661)	380239,18	3331800,91
н(630)	380360,32	3331799,36	н(662)	380238,98	3331800,92
н(631)	380360,42	3331799,54	н(663)	380238,98	3331801,12
н(632)	380364,64	3331797,28	н(664)	380239,19	3331801,11
н(629)	380364,54	3331797,10	н(661)	380239,18	3331800,91
:613(159)			:613(167)		
н(633)	380327,69	3331853,45	н(665)	380204,24	3331802,31
н(634)	380327,52	3331853,34	н(666)	380204,04	3331802,31
н(635)	380327,41	3331853,51	н(667)	380204,04	3331802,52
н(636)	380327,58	3331853,62	н(668)	380204,25	3331802,51
н(633)	380327,69	3331853,45	н(665)	380204,24	3331802,31
:613(160)			:613(168)		
н(637)	380329,17	3331881,98	н(669)	380148,58	3331589,65
н(638)	380326,68	3331883,28	н(670)	380148,40	3331589,56
н(639)	380326,77	3331883,46	н(671)	380146,14	3331594,12
н(640)	380329,26	3331882,16	н(672)	380146,32	3331594,21
н(637)	380329,17	3331881,98	н(669)	380148,58	3331589,65
:613(161)			:613(169)		
н(641)	380294,03	3331905,02	н(673)	380667,79	3331784,44
н(642)	380293,86	3331904,91	н(674)	380667,62	3331784,33
н(643)	380293,75	3331905,08	н(675)	380667,51	3331784,50
н(644)	380293,92	3331905,19	н(676)	380667,68	3331784,61
н(641)	380294,03	3331905,02	н(673)	380667,79	3331784,44
:613(162)			:613(170)		
н(645)	380109,27	3332197,49	н(677)	380625,43	3331710,63
н(646)	380105,41	3332195,79	н(678)	380625,26	3331710,52
н(647)	380105,33	3332195,97	н(679)	380623,87	3331712,85
н(648)	380109,18	3332197,68	н(680)	380624,04	3331712,95
н(645)	380109,27	3332197,49	н(677)	380625,43	3331710,63
:613(163)			:613(171)		
н(649)	380004,05	3332192,92	н(681)	380348,50	3332139,51
н(650)	380003,85	3332192,92	н(682)	380346,36	3332138,57
н(651)	380003,85	3332193,12	н(683)	380346,28	3332138,75
н(652)	380004,05	3332193,12	н(684)	380348,42	3332139,69
н(649)	380004,05	3332192,92	н(681)	380348,50	3332139,51
:613(164)			:613(172)		
н(653)	380073,83	3332191,15	н(685)	380341,30	3332025,94
н(654)	380073,65	3332191,15	н(686)	380341,13	3332025,83
н(655)	380073,65	3332191,35	н(687)	380341,02	3332026,00
н(656)	380073,85	3332191,35	н(688)	380341,19	3332026,11
н(653)	380073,83	3332191,15	н(685)	380341,30	3332025,94
:613(165)			:613(173)		
н(657)	380236,42	3331882,01	н(689)	380351,66	3331964,42
н(658)	380236,21	3331882,01	н(690)	380351,49	3331964,31
н(659)	380236,22	3331882,22	н(691)	380351,38	3331964,48
н(660)	380236,42	3331882,21	н(692)	380351,55	3331964,59
н(657)	380236,42	3331882,01	н(689)	380351,66	3331964,42

Обозначение характерных точек границ	Координаты,м		Обозначение характерных точек границ	Координаты,м	
	X	Y		X	Y
1	2	3	1	2	3
:613(174)			:613(182)		
н(693)	380372,08	3331933,42	н(725)	380127,15	3332162,37
н(694)	380371,91	3331933,30	н(726)	380126,95	3332162,38
н(695)	380369,26	3331936,87	н(727)	380126,96	3332162,59
н(696)	380369,42	3331936,99	н(728)	380127,17	3332162,57
н(693)	380372,08	3331933,42	н(725)	380127,15	3332162,37
:613(175)			:613(183)		
н(697)	380480,26	3331767,45	н(729)	380122,90	3332202,18
н(698)	380480,09	3331767,34	н(730)	380122,70	3332202,20
н(699)	380479,98	3331767,51	н(731)	380122,72	3332202,40
н(700)	380480,15	3331767,62	н(732)	380122,92	3332202,38
н(697)	380480,26	3331767,45	н(729)	380122,90	3332202,18
:613(176)			:613(184)		
н(701)	380504,78	3331735,33	н(733)	379993,88	3332271,20
н(702)	380504,61	3331735,22	н(734)	379991,13	3332271,04
н(703)	380504,50	3331735,39	н(735)	379991,12	3332271,24
н(704)	380504,67	3331735,50	н(736)	379993,87	3332271,40
н(701)	380504,78	3331735,33	н(733)	379993,88	3332271,20
:613(177)			:613(185)		
н(705)	380406,39	3331760,68	н(737)	379952,37	3332252,49
н(706)	380403,80	3331760,65	н(738)	379952,16	3332252,49
н(707)	380403,79	3331760,85	н(739)	379952,17	3332252,69
н(708)	380406,39	3331760,88	н(740)	379952,37	3332252,69
н(705)	380406,39	3331760,68	н(737)	379952,37	3332252,49
:613(178)			:613(186)		
н(709)	380345,38	3331826,67	н(741)	380114,74	3332125,18
н(710)	380345,21	3331826,56	н(742)	380114,54	3332125,20
н(711)	380345,10	3331826,73	н(743)	380114,55	3332125,40
н(712)	380345,27	3331826,84	н(744)	380114,76	3332125,38
н(709)	380345,38	3331826,67	н(741)	380114,74	3332125,18
:613(179)			:613(187)		
н(713)	380257,18	3331961,10	н(745)	380104,22	3332060,76
н(714)	380254,03	3331959,05	н(746)	380104,02	3332060,78
н(715)	380253,92	3331959,21	н(747)	380104,03	3332060,98
н(716)	380257,07	3331961,27	н(748)	380104,24	3332060,96
н(713)	380257,18	3331961,10	н(745)	380104,22	3332060,76
:613(180)			:613(188)		
н(717)	380185,22	3332070,68	н(749)	380043,80	3331966,41
н(718)	380185,05	3332070,57	н(750)	380043,60	3331966,42
н(719)	380184,94	3332070,74	н(751)	380043,61	3331966,62
н(720)	380185,11	3332070,85	н(752)	380043,81	3331966,62
н(717)	380185,22	3332070,68	н(749)	380043,80	3331966,41
:613(181)			:613(189)		
н(721)	380188,96	3332093,85	н(753)	379948,47	3331968,96
н(722)	380188,79	3332093,74	н(754)	379944,43	3331968,88
н(723)	380188,68	3332093,91	н(755)	379944,42	3331969,08
н(724)	380188,85	3332094,02	н(756)	379948,47	3331969,16
н(721)	380188,96	3332093,85	н(753)	379948,47	3331968,96


Обозначение характерных точек границ	Координаты,м		Обозначение характерных точек границ	Координаты,м	
	X	Y		X	Y
1	2	3	1	2	3
:613(190)			:613(195)		
н(757)	380164,52	3331803,67	н(778)	380537,93	3331730,46
н(758)	380164,32	3331803,68	н(779)	380535,74	3331729,09
н(759)	380164,33	3331803,88	н(780)	380533,19	3331732,42
н(760)	380164,53	3331803,88	н(781)	380533,35	3331732,54
н(757)	380164,52	3331803,67	н(782)	380537,82	3331730,63
:613(191)			н(778)	380537,93	3331730,46
н(761)	380129,47	3331804,75	:613(196)		
н(762)	380129,27	3331804,76	н(783)	380519,37	3331713,92
н(763)	380129,27	3331804,96	н(782)	380516,15	3331711,79
н(764)	380129,48	3331804,96	н(784)	380514,18	3331714,71
н(761)	380129,47	3331804,75	н(785)	380514,35	3331714,82
:613(192)			н(786)	380519,26	3331714,09
н(765)	380195,24	3331716,49	н(783)	380519,37	3331713,92
н(766)	380195,07	3331716,39	:613(197)		
н(767)	380192,68	3331720,65	н(787)	380382,28	3331918,11
н(768)	380192,86	3331720,74	н(788)	380382,11	3331918,00
н(765)	380195,24	3331716,49	н(789)	380376,26	3331917,66
:613(193)			н(790)	380376,23	3331917,86
н(769)	380373,11	3331730,24	н(791)	380379,91	3331920,77
н(770)	380372,90	3331730,24	н(792)	380382,17	3331918,28
н(771)	380372,91	3331730,45	н(787)	380382,28	3331918,11
н(772)	380373,11	3331730,44	Система координат МСК-38, зона 3		
н(769)	380373,11	3331730,24			
:613(194)					
н(773)	380392,82	3331947,24			
н(774)	380389,59	3331944,82			
н(775)	380389,47	3331944,98			
н(776)	380390,35	3331950,00			
н(777)	380390,55	3331949,97			
н(773)	380392,82	3331947,24			



Масштаб 1:250

Условные обозначения:


- - граница земельного участка, внесенного в ЕГРН
- н1 - обозначение характерных точек сервитута
- 38:06:010601:613 - существующий земельный участок, сведения о котором содержатся в ЕГРН, в отношении которого испрашивается сервитут
- 38:06:010601 - номер кадастрового квартала



Масштаб 1:250

Условные обозначения:

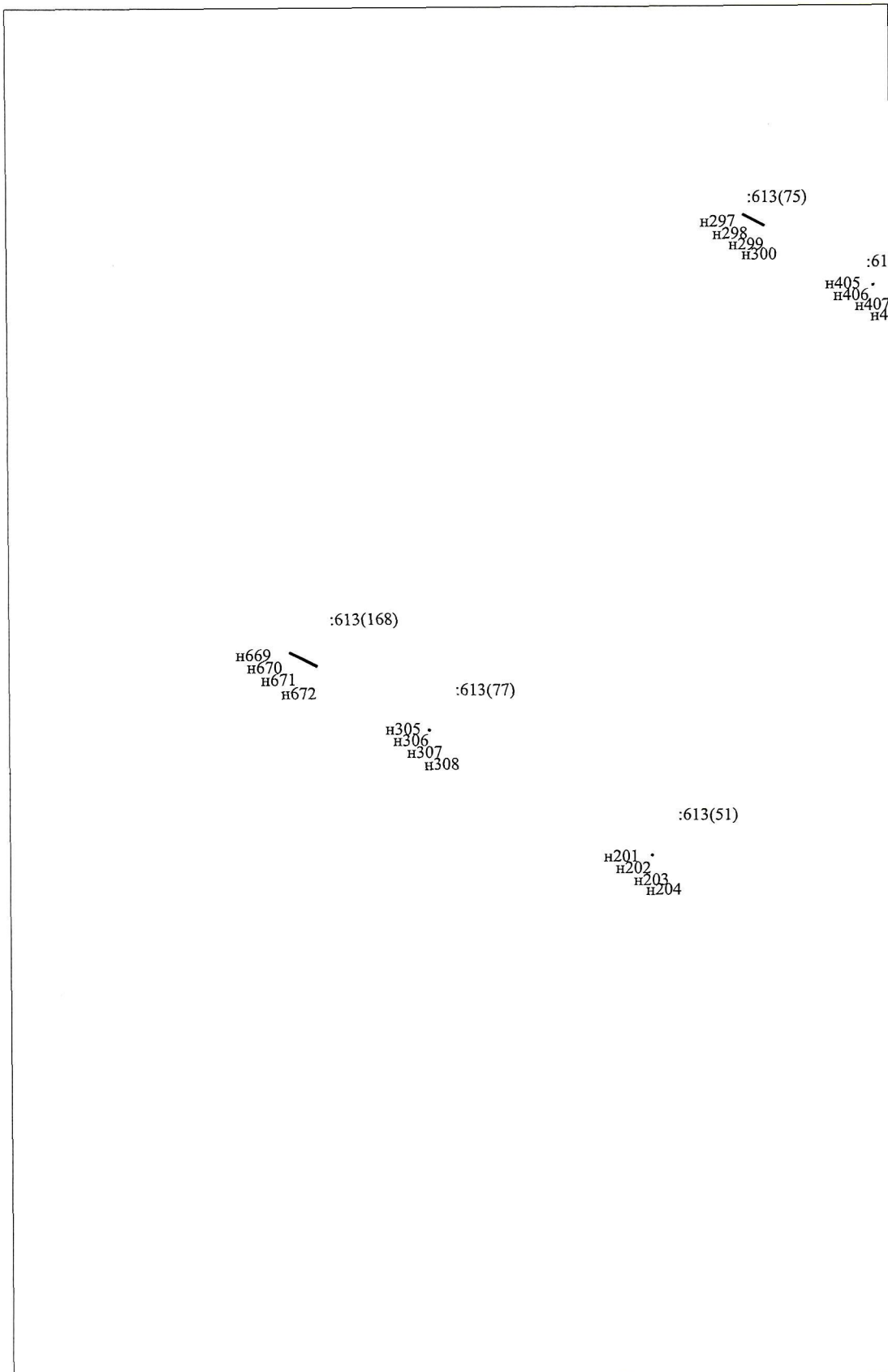
- - граница земельного участка, внесенного в ЕГРН
- n1 - обозначение характерных точек сервитута
- 38:06:010601:613 - существующий земельный участок, сведения о котором содержатся в ЕГРН, в отношении которого испрашивается сервитут
- 38:06:010601 - номер кадастрового квартала



Масштаб 1:250

Условные обозначения:


- - граница земельного участка, внесенного в ЕГРН
- н1 - обозначение характерных точек сервитута
- 38:06:010601:613 - существующий земельный участок, сведения о котором содержатся в ЕГРН, в отношении которого испрашивается сервитут
- 38:06:010601 - номер кадастрового квартала



Масштаб 1:250

Условные обозначения:

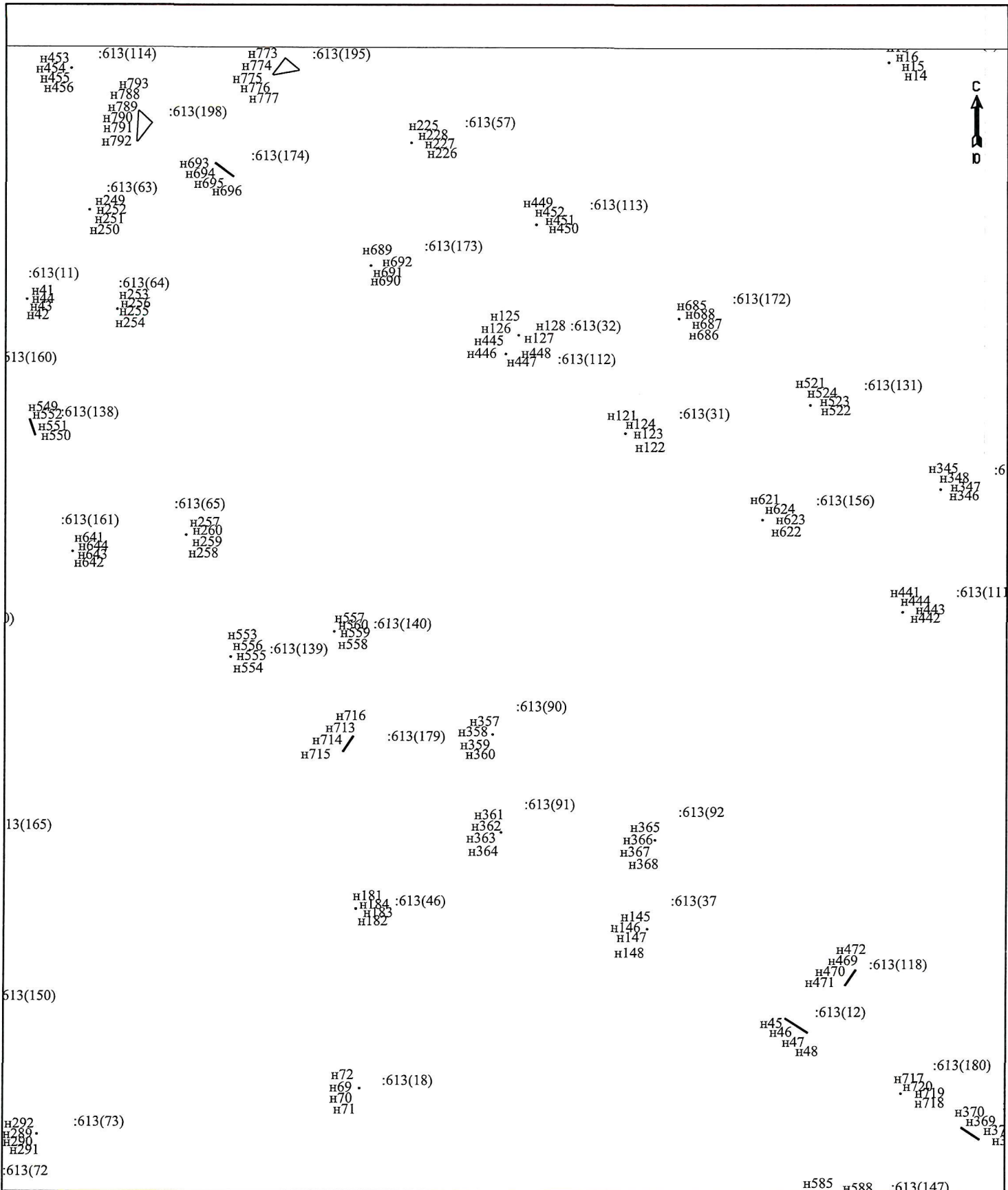
- - граница земельного участка, внесенного в ЕГРН
- н1 - обозначение характерных точек сервитута
- 38:06:010601:613 - существующий земельный участок, сведения о котором содержатся в ЕГРН, в отношении которого испрашивается сервитут
- 38:06:010601 - номер кадастрового квартала



Масштаб 1:250

Условные обозначения:

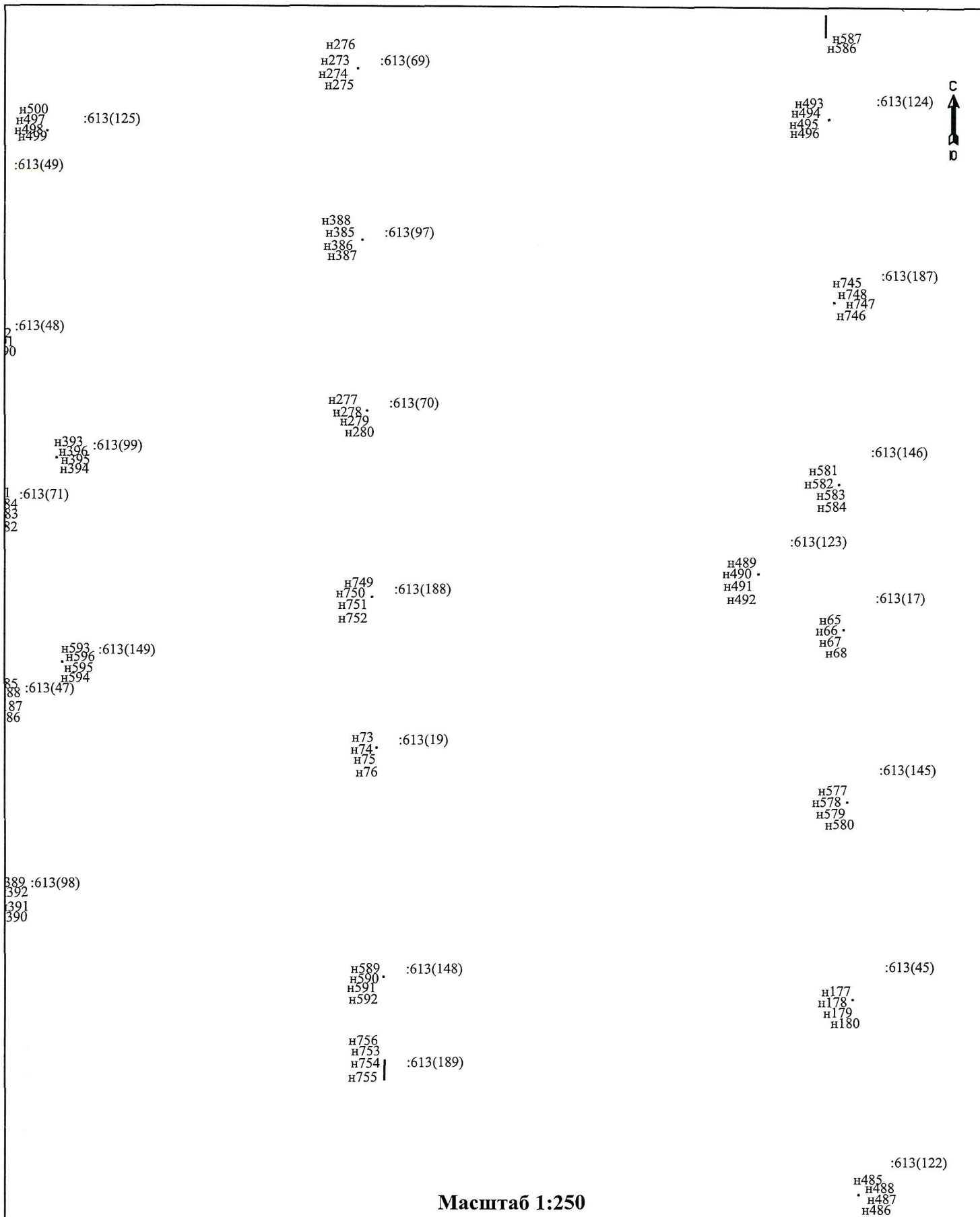
- - граница земельного участка, внесенного в ЕГРН
- н1 - обозначение характерных точек сервитута
- 38:06:010601:613 - существующий земельный участок, сведения о котором содержатся в ЕГРН, в отношении которого испрашивается сервитут
- 38:06:010601 - номер кадастрового квартала



Масштаб 1:250

Условные обозначения:

- - граница земельного участка, внесенного в ЕГРН
- н1 - обозначение характерных точек сервитута
- 38:06:010601:613 - существующий земельный участок, сведения о котором содержатся в ЕГРН, в отношении которого испрашивается сервитут
- 38:06:010601 - номер кадастрового квартала



Масштаб 1:250

Условные обозначения:

- - граница земельного участка, внесенного в ЕГРН
- n1 - обозначение характерных точек сервитута
- 38:06:010601:613 - существующий земельный участок, сведения о котором содержатся в ЕГРН, в отношении которого испрашивается сервитут
- 38:06:010601 - номер кадастрового квартала



н109 :613(28)
н112
н111
н110

н681 :613(171)
н684
н683
н682

613(87)

н117 :613(30)
н120
н119
н118

н517 :613(130)
н520
н519
н518

н333 :613(84)
н336
н335
н334

н437 :613(110)
н440
н439
н438

н221 :613(56)
н224
н223
н222

н433 :613(109)
н436
н435
н434

н617 :613(155)
н620
н619
н618

н341 :613(86)
н344
н343
н342

н17 :613(5)
н20
н19
н18

н429 :613(108)
н432
н431
н430

н338 :613(85)
н337
н340
н339

н721 :613(181)
н724
н723
н722

н426 :613(107)
н425
н428
н427

613(93)

н113 :613(29)
н116
н115
н114

н21 :613(6)
н24
н23
н22

2
71

Масштаб 1:250

Условные обозначения:

————— - граница земельного участка, внесенного в ЕГРН

н1 - обозначение характерных точек сервитута

38:06:010601:613 - существующий земельный участок, сведения о котором содержатся в ЕГРН, в отношении которого испрашивается сервитут

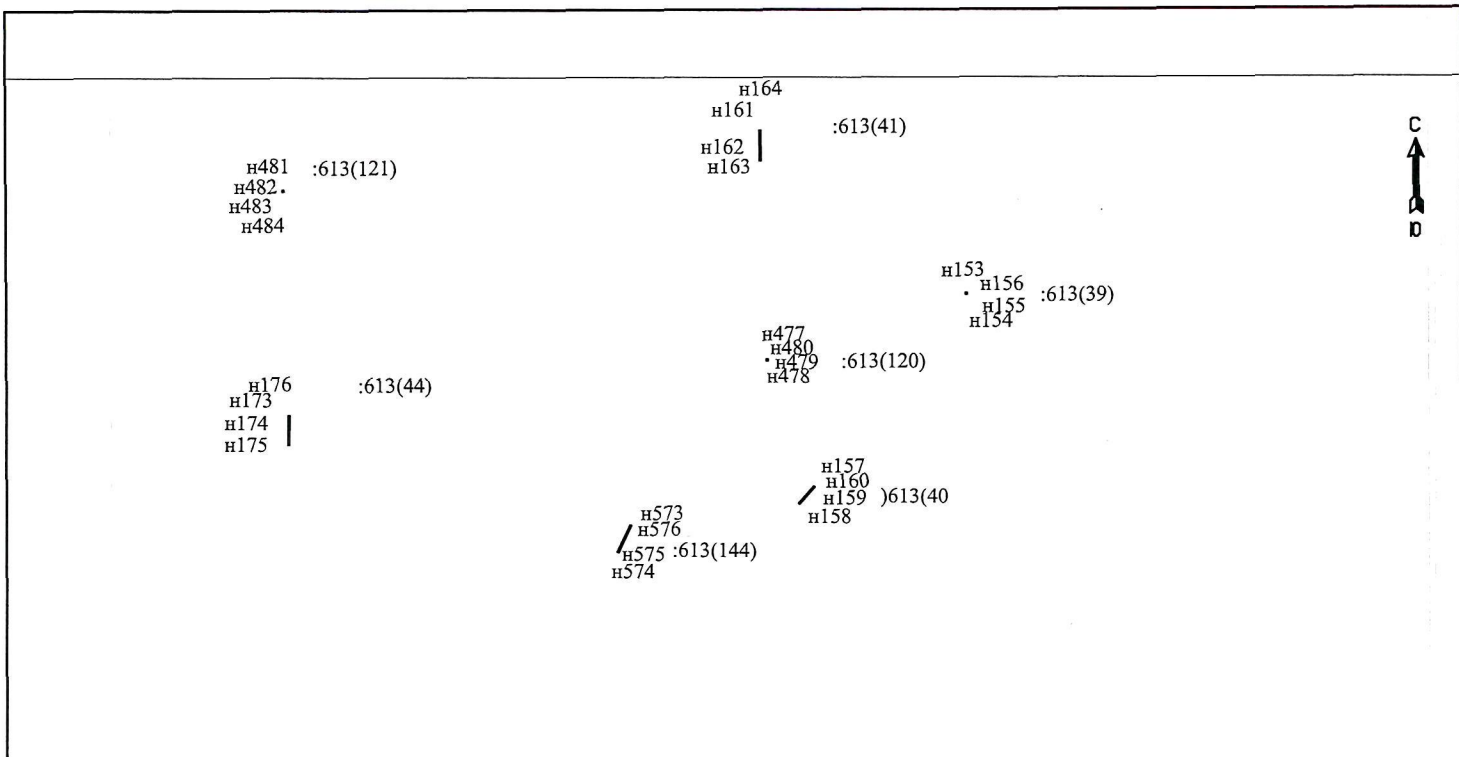
38:06:010601 - номер кадастрового квартала



Масштаб 1:250

Условные обозначения:

- - граница земельного участка, внесенного в ЕГРН
- n1 - обозначение характерных точек сервитута
- 38:06:010601:613 - существующий земельный участок, сведения о котором содержатся в ЕГРН, в отношении которого испрашивается сервитут
- 38:06:010601 - номер кадастрового квартала



Масштаб 1:250

Условные обозначения:

- - граница земельного участка, внесенного в ЕГРН
- н1 - обозначение характерных точек сервитута
- 38:06:010601:613 - существующий земельный участок, сведения о котором содержатся в ЕГРН, в отношении которого испрашивается сервитут
- 38:06:010601 - номер кадастрового квартала

*Глава Марновского
муниципального
образования*

(кем утверждено)

А. Шеллер

(Подпись)

Т. В. Мушкетина

(ФИО)