

Жизнь Маркова

Новый корпус геронтологического центра построят в Маркова в 2026 году

Администрация Марковского муниципального образования выдала разрешение на строительство нового корпуса геронтологического центра на 120 мест. К реализации проекта приступят уже в этом году.

Губернатор Иркутской области Игорь Кобзев совместно с главой Марковского муниципального образования Татьяной Макаревич, а также министром социального развития, опеки и попечительства Владимиром Родионовым, заместителем министра строительства Алексеем Емелюковым и директором геронтологического центра Павлом Брянским обсудили детали строительства этого по-настоящему важного объекта.

Согласно проекту, здание общей площадью более 12 тыс. м² будет четырёхэтажным. Новый корпус оснастят всем необходимым для культурно-оздоровительного отдыха.

Благодаря реализации объекта суммарная вместимость центра возрастет до 430 мест, что благоприятно скажется на удобстве и комфорте постояльцев. Здание будет расположено по адресу ул. Лесная, д. 2а (38:06:010105:664).

Также Губернатор Иркутской области встретился с тружениками тыла, проживающими в геронтологическом центре. Совместно с коллегами Игорь Кобзев поздравил их с предстоящим праздником – Днем победы в Великой Отечественной войне.



Нет размещению несанкционированной рекламы!

Специалисты коммунального хозяйства Марковского муниципального образования на постоянной основе проводят комплексную очистку территории от несанкционированной рекламы.

Рекламные плакаты, баннеры и растяжки размещаются не только в общественных местах, но и в лесном массиве.


Стоит отметить, что в местах установки рекламы также фиксируется большое скопление мусора. Специалисты "Службы коммунального хозяйства" оперативно проводят уборку территории, напоминая жителям нашего муниципалитета - "Чисто не там, где убирают, а там, где не мусорят".



День местного самоуправления

Как говорит Глава администрации Макаревич Татьяна Сергеевна: «Двери администрации всегда должны быть открыты для приема жителей муниципалитета», так 20 апреля двери всех отделов открылись для старшеклассников Марковской СОШ.

Традиционно поздравлять сотрудников администрации с Днем местного самоуправления приходят ученики школы. Старшеклассники выполняют роли дублеров начальников отдела, заместителей и Главы. За круглым столом в дружественной обстановке ребята задавали вопросы Главе и после знакомились с сотрудниками по отделам, выполняли задания и узнавали о работе администрации. Спасибо ребятам за их открытость и любознательность.



Официальные группы
Администрации Марковского МО
в соц. сетях и мессенджерах



 VKontakte
official_markovskoe_mo



 Ok.ru
Администрация
Марковского МО



 Viber

ЖИЗНЬ МАРКОВА

На повестке дня

В МАРКОВА ПРОЙДЕТ ПЕРВАЯ МАСШТАБНАЯ СОЦИАЛЬНАЯ ЯРМАРКА «ОВОЩНОЙ БУМ»

Администрация Марковского муниципального образования на остановке общественного транспорта возле магазина «Экономия» организует социальную ярмарку.

На ярмарке будут представлены продукты питания, семена и рассада, текстильные и трикотажные изделия, бижутерия, книги, а также одежда, сувениры и изделия художественного промысла.

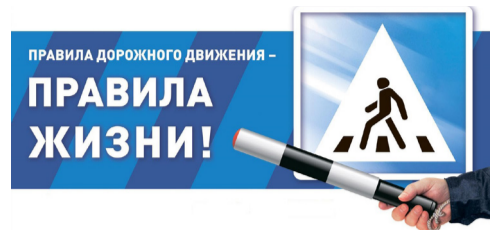
Плата за участие в ярмарке взимается только за уборку и содержание прилегающей территории. Любой желающий может обратиться в отдел управления муниципальным имуществом для заключения договора на представление своих товаров (тел.: 493-110).

Срок проведения: с 1 мая 2023 года по 10 октября 2023 года.



ОПРОС О КАЧЕСТВЕ ЖИЛИЩНО-КОММУНАЛЬНЫХ УСЛУГ

Министерство строительства и жилищно-коммунального хозяйства Российской Федерации в рамках проводимой работы по модернизации государственной информационной системы жилищно-коммунального хозяйства проводит с 12 апреля 2023 г. по 19 апреля 2023 г. онлайн опрос среди граждан Российской Федерации «О качестве жилищно-коммунальных услуг» (далее – Опрос), размещенный на Едином портале государственных услуг.



СОБЛЮДАЙТЕ ПРАВИЛА ДОРОЖНОГО ДВИЖЕНИЯ!

ВОДИТЕЛИ ПОМНИТЕ!

Никогда не садиться за руль в состоянии усталости, эмоционального стресса, алкогольного и наркотического опьянения!!!

Тормози, не пытайся объехать!

Правила обязывают нас применить все меры к остановке транспортного средства. Конечно, прямого запрета на маневрирование нет, но водитель должен осознавать возможные последствия. Если маневр окажется неудачным, то вина ляжет на него. Так что в плотном трафике при возникновении опасности следует применить экстренное торможение и не пытаться объехать препятствие.

Не гони!

Не стоит ставить рекордов скорости на дорогах общего пользования. Если у вас мощный и быстрый автомобиль, отправляйтесь на трек-дни специализированного автодрома.

Только на зеленый!

Правилами дорожного движения запрещено «выскакивать» на перекресток на заходящий желтый и тем более загорающийся красный.

Не отвлекайся!

При управлении автомобилем всегда нужно быть предельно сосредоточенным и внимательным и не отвлекаться от дороги на посторонние дела. Не пренебрегайте этим простым советом.

Соблюдай дистанцию!

Зимой нужно ездить на хороших зимних шинах, держать большую дистанцию и боковой интервал, а если на дорогах гололед – подумать, не стоит ли сегодня отказаться от поездки на машине.
ПЕШЕХОДЫ ПОМНИТЕ!!!

Не игнорируйте правила, не будьте самоуверены, а будьте осторожны!

Переходите дорогу только по пешеходному переходу!

Переходя пешеходный переход, остановитесь и посмотрите в обе стороны дороги:

- убедитесь, что никто не несётся с большой скоростью, так как водитель авто не сможет резко остановиться;

- помните что в зимний период тормозной путь автомобиля увеличивается в 2-3 раза;

- если большое скопление машин, дайте им разъехаться, чтоб разредить ситуацию на дороге, а потом переходите;

- переходите дорогу в быстром темпе, не задерживайте движение.

Никогда не выскакивайте резко на проезжую часть из-за автобуса или любого транспортного средства.

При переходе пешеходного перехода, даже если автомобили остановились, будьте внимательны и осмотрительны.

Если светофор горит для вас зелёным, убедитесь, что все автомобили остановились и только тогда начинайте движение.

Отучите себя и возьмите за правило, не ходить по улицам в наушниках или разговаривать по телефону в движении, теряется бдительность.

Обеспечьте свою одежду светоотражающими элементами и станьте заметны на дороге, особенно в темное время суток.

Не уверен – не обгоняй!

«МОШЕННИЧЕСТВО В СФЕРЕ ИНФОРМАЦИОННО-ТЕЛЕКОММУНИКАЦИОННОЙ СФЕРЕ»

Прокуратура Иркутского района разъясняет

Соответствии с действующим уголовным законодательством Федерации под преступлением в

Сфере компьютерной информации понимаются совершаемые в сфере информационных процессов и посягающие на информационную безопасность деяния, предметом которых являются информация и компьютерные средства Информационно-телекоммуникационные технологии (далее ИТТ) преимущественно используются при совершении преступлений против собственности, а также в сфере незаконного оборота наркотических средств и психотропных веществ.

Уязвимость внедряемых в финансово-кредитную сферу инновационных технологий и их активное применение на практике эксплуатируют мошенники, совершая посяательства на имущество граждан и организаций на принципиально новой высокотехнологичной основе. Российской Федерации

Отмечается ежегодный рост таких преступлений. Повсеместно регистрируются преступления, связанные с хищением денежных средств из банков и иных кредитных организаций, физических и юридических лиц, совершаемых с использованием современных информационно-коммуникационных технологий, ответственность за которые в зависимости от способа преступного посяательства предусмотрена ст.ст. 158, 159, 159.3, 159.6 УК РФ. Злоумышленников — получить персональные данные пользователя, номера банковских карт, паспортные данные, логины и пароли. Внедрение новых видов банковских, платежных услуг, нарастающее использование онлайн-сервисов влечет за собой появление ранее неизвестных видов противоправных деяний. Преступления в сфере информационных технологий совершаются различными способами, такими как:

- телефонное мошенничество (например, при поступлении звонка с неизвестного номера сообщают о том, что родственник либо знакомый попали в беду и необходима помощь денежными средствами);

- СМС-мошенничества (например, на мобильный телефон с незнакомого номера поступает СМС о выигрыше приза, может поступить

СМС следующего содержания: «Мама, закончились деньги, срочно положи на

- Мошенничества с пластиковыми картами (например, с незнакомого

номера поступает сообщение о том, что банковская карта заблокирована и

предлагается бесплатно позвонить на определенный номер, после чего

неизвестный абонент спрашивает ПИН-код от банковской карты);

- «Вирусные» хищения (на мобильный телефон потерпевшего

вносится сторонняя вредоносная программа

(ВИРУС), которая блокирует операционную систему телефона и дистанционно управляет ею);

— Мобильный банк (имеют место в случаях, если граждане,

Сменив телефонный номер, забывают отключить услугу «мобильный банк»);

- Интернет—покупки (покупка товаров в сети «Интернет» через непроверенные сайты). В целях исключения совершения мошенниками противоправных

действий необходимо соблюдать следующие меры безопасности:

— хранить ПИН-код отдельно от банковской карты, не писать ПИН-


код на карте, не сообщать ПИН-код другим лицам, в том числе, позвонившим

с незнакомых номеров, не вводить ПИН-код при работе в сети «Интернет».

- принимать незамедлительные меры по блокировке банковской карты в случае ее утери;

— для борьбы с вредоносными программами использовать антивирус.

Чтобы не стать жертвой мошеннических действий, достаточно позвонить в банковскую организацию по телефону, указанному на официальном сайте или на обороте карты, после чего уточнить у оператора, действительно ли кто-то пытается снять деньги, сообщите номер телефона мошенников.



«КАДРЫ ДЛЯ СЕЛА».

Сельская молодёжь со всей страны, студенты аграрных вузов и представители 45 штабов пилотных регионов программы сформировали и представили своё видение «нового образа села» почётным гостям из Госдумы, Минсельхоза России, Росмолодёжи и корпорации Вконтакте.

Председатель РССМ Дмитрий Пекуровский рассказал о главной цели программы - сделать село привлекательным и перспективным для молодёжи.

На мероприятии были анонсированы ключевые проекты программы «Кадры для села». Среди них:

конкурс «Лидеры села» в котором примут участие около 20 тысяч молодых управленцев, образовательная программа для местных управленческих команд «Мастерская развития сельских территорий» для более 250 команд, лучшие из которых получают поддержку от бизнес-партнеров на реализацию своих проектов развития сельских территорий. Регистрация участников программы «Кадры для села» начнется 15 апреля. Следите за обновлениями на сайте: <https://rssm.su/kadry-selo/opisanie/kadry-dlya-sela/>

ЗАДЕКЛАРИРОВАТЬ ДОХОДЫ ЗА 2022 ГОД НЕОБХОДИМО ДО 2 МАЯ

Межрайонная ИФНС России № 20 по Иркутской области провела семинар на тему: «Декларирование физическими лицами доходов, полученных в 2022 году. Применение ЕНС». Спикеры пояснили, что задекларировать доходы за 2022 год необходимо до 2 мая.

Представить налоговую декларацию по налогу на доходы физических лиц по форме 3 – НДФЛ необходимо при продаже недвижимого имущества (жилые дома, земельные участки, квартиры) на сумму более 1 млн рублей, находившегося в собственности меньше минимального срока владения (три года), а также иного имущества (гаражи, транспорт и др.) на сумму более 250 тыс. рублей.

В число тех, кому необходимо подать в налоговую службу декларацию, также входят получатели дорогих подарков не от близких родственников, граждане, выигравшие в лотерею более 4 тыс. рублей, а также не зарегистрированные в качестве самозанятых арендодатели, няни, сиделки, репетиторы и другие

лица, оказывающие услуги и получившие доход. Уплатить НДФЛ, исчисленный в декларации, необходимо до 17 июля.

Также в рамках семинара налоговики напомнили, что с 1 января 2023 года Единый налоговый платеж и Единый налоговый счет стали обязательными для всех налогоплательщиков. Теперь все налоговые платежи перечисляются в Управление Федерального казначейства по Тульской области (Межрегиональная инспекция Федеральной налоговой службы по управлению долгом).

Слушатели интересовались, если осуществлена оплата налога по старым реквизитам, что произойдет с таким платежом? Будет ли такой платеж считаться невыясненным?

Специалисты объяснили, что денежные средства, подлежащие уплате ЕНП, но перечисленные по прежним реквизитам, автоматически будут учтены на ЕНС.

Межрайонная ИФНС России № 20 по Иркутской области

ВНИМАНИЕ ПОЛЕЗНОЕ ПРИЛОЖЕНИЕ!

С целью организации подготовки населения в вопросах безопасности жизнедеятельности специалистами МЧС России разработано бесплатное мобильное приложение под названием: «МЧС России», которое доступно для скачивания в онлайн-сервисах, App Store и Google Play.

Сервис включает в себя не только рубрики с полезной интерактивной информацией, разработан как личный помощник для всех возрастных категорий



СДЕЛАЕМ НАШ МУНИЦИПАЛИТЕТ

КОМФОРТНЕЕ

ОНЛАЙН -ГОЛОСОВАНИЕ
с 15 апреля по 30 мая



подробнее о проектах на сайте администрации Марковского МО
<https://markovskoe-mo.ru>

- ✓ НА ЕДИНОЙ ВСЕРОССИЙСКОЙ ПЛАТФОРМЕ WWW.GORODSREDA.RU
- ✓ С ПОМОЩЬЮ ВОЛОНТЕРОВ
- ✓ В ЛИЧНОМ КАБИНЕТЕ НА ПОРТАЛЕ ГОСУСЛУГ WWW.GOSUSLUGI.RU



ПРОДОЛЖАЕТСЯ ВСЕРОССИЙСКОЕ ГОЛОСОВАНИЕ ЗА ОБЪЕКТЫ БЛАГОУСТРОЙСТВА ПО ФЕДЕРАЛЬНОЙ ПРОГРАММЕ «ФОРМИРОВАНИЕ КОМФОРТНОЙ ГОРОДСКОЙ СРЕДЫ»

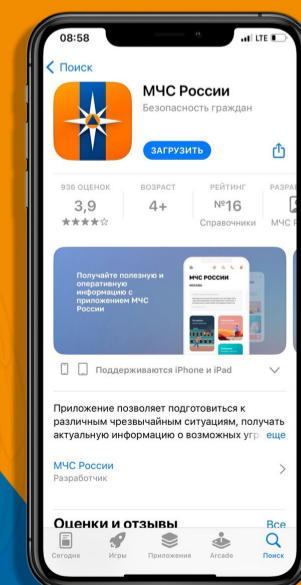
Выбирайте общественную территорию и дизайн проект! Участвуйте в развитии нашего муниципалитета!!

населения, позволяет мгновенно сориентироваться, найти нужную информацию о действиях при чрезвычайной ситуации, полезен в быту и на отдыхе. Имеется новостная лента, обратная связь и онлайн-информирование о неблагоприятных погодных явлениях, в том числе штормовых предупреждениях и землетрясениях.

Приложение содержит функцию быстрого набора телефона службы спасения, а также ссылку на официальный сайт МЧС России.

ВНИМАНИЕ ПОЛЕЗНОЕ ПРИЛОЖЕНИЕ!

С целью организации подготовки населения в вопросах безопасности жизнедеятельности специалистами МЧС России разработано бесплатное мобильное приложение под названием: «МЧС России», которое доступно для скачивания в онлайн-сервисах Google Play, App Store.



РОСМОЛОДЁЖЬ И РОССИЙСКИЙ СОЮЗ СЕЛЬСКОЙ МОЛОДЁЖИ (РССМ) ЗАПУСТИЛИ ВСЕРОССИЙСКУЮ МОЛОДЁЖНУЮ ПРОГРАММУ

**РОССИЙСКАЯ ФЕДЕРАЦИЯ
ИРКУТСКАЯ ОБЛАСТЬ ИРКУТСКИЙ РАЙОН**

**АДМИНИСТРАЦИЯ МАРКОВСКОГО
МУНИЦИПАЛЬНОГО ОБРАЗОВАНИЯ-
АДМИНИСТРАЦИЯ ГОРОДСКОГО ПОСЕЛЕНИЯ**

ПОСТАНОВЛЕНИЕ

**17.04.2023 г. № П-147/23
р.п. Маркова**

Об утверждении проекта межевания территории в границах кадастрового квартала 38:06:010701, ориентировочной площадью 47 га

В целях создания условий для устойчивого развития территории Марковского городского поселения, руководствуясь статьями 45, 46 Градостроительного кодекса Российской Федерации, статьей 14 Федерального закона от 6 октября 2003 года № 131-ФЗ «Об общих принципах организации местного самоуправления в Российской Федерации», статьями 6, 23 Устава Марковского муниципального образования, рассмотрев проект межевания территории в границах кадастрового квартала 38:06:010701, ориентировочной площадью 47 га, заключение о результатах публичных слушаний от 12 апреля 2023 года, муниципальный контракт № 22-37 от 13 декабря 2022 года, администрация Марковского муниципального образования – администрация городского поселения

ПОСТАНОВЛЯЕТ:

1. Утвердить проект межевания территории в границах кадастрового квартала 38:06:010701, ориентировочной площадью 47 га (проект прилагается).
2. Опубликовать настоящее постановление в официальном печатном издании «Жизнь Маркова» и на официальном сайте Марковского муниципального образования в информационно-телекоммуникационной сети «Интернет» <http://markovskoe-mo.ru/>.
3. Настоящее постановление вступает в силу после дня официального опубликования.
4. Контроль за исполнением настоящего постановления возложить на начальника управления градостроительства, земельных и имущественных отношений администрации Марковского муниципального образования – администрации городского поселения А.С. Казаряна.

Глава Марковского
муниципального образования

Т.С. Макаревич

**РОССИЙСКАЯ ФЕДЕРАЦИЯ
ИРКУТСКАЯ ОБЛАСТЬ ИРКУТСКИЙ РАЙОН**

**АДМИНИСТРАЦИЯ МАРКОВСКОГО
МУНИЦИПАЛЬНОГО ОБРАЗОВАНИЯ-
АДМИНИСТРАЦИЯ ГОРОДСКОГО ПОСЕЛЕНИЯ**

ПОСТАНОВЛЕНИЕ

**17.04.2023 г. № П-148/23
р.п. Маркова**

Об утверждении проекта межевания территории в границах земельных участков 38:06:000000:7714, 38:06:000000:8678, ориентировочной площадью 0,5 га

В целях создания условий для устойчивого развития территории Марковского городского поселения, руководствуясь статьями 45, 46 Градостроительного кодекса Российской Федерации, статьей 14 Федерального закона от 6 октября 2003 года № 131-ФЗ «Об общих принципах организации местного самоуправления в Российской Федерации», статьями 6, 23 Устава Марковского муниципального образования, рассмотрев проект межевания территории в границах кадастрового квартала 38:06:010701, ориентировочной площадью 47 га,

заключение о результатах публичных слушаний от 12 апреля 2023 года, муниципальный контракт № 22-37 от 13 декабря 2022 года, администрация Марковского муниципального образования – администрация городского поселения

ПОСТАНОВЛЯЕТ:

1. Утвердить проект межевания территории в границах земельных участков 38:06:000000:7714, 38:06:000000:8678, ориентировочной площадью 0,5 га (проект прилагается).
2. Опубликовать настоящее постановление в официальном печатном издании «Жизнь Маркова» и на официальном сайте Марковского муниципального образования в информационно-телекоммуникационной сети «Интернет» <http://markovskoe-mo.ru/>.
3. Настоящее постановление вступает в силу после дня официального опубликования.
4. Контроль за исполнением настоящего постановления возложить на начальника управления градостроительства, земельных и имущественных отношений администрации Марковского муниципального образования – администрации городского поселения А.С. Казаряна.

Глава Марковского
муниципального образования

Т.С. Макаревич

**РОССИЙСКАЯ ФЕДЕРАЦИЯ
ИРКУТСКАЯ ОБЛАСТЬ ИРКУТСКИЙ РАЙОН**

**АДМИНИСТРАЦИЯ МАРКОВСКОГО
МУНИЦИПАЛЬНОГО ОБРАЗОВАНИЯ-
АДМИНИСТРАЦИЯ ГОРОДСКОГО ПОСЕЛЕНИЯ**

ПОСТАНОВЛЕНИЕ

**17.04.2023 г. № П-149/23
р.п. Маркова**

Об утверждении проекта межевания территории земельного участка с кадастровым номером 38:06:000000:9158, расположенный в рп. Маркова, смежно с земельным участком с кадастровым номером 38:06:000000:7326, ориентировочной площадью 9 га

В целях создания условий для устойчивого развития территории Марковского городского поселения, руководствуясь статьями 45, 46 Градостроительного кодекса Российской Федерации, статьей 14 Федерального закона от 6 октября 2003 года № 131-ФЗ «Об общих принципах организации местного самоуправления в Российской Федерации», статьями 6, 23 Устава Марковского муниципального образования, рассмотрев проект межевания территории земельного участка с кадастровым номером 38:06:000000:9158, расположенный в рп. Маркова, смежно с земельным участком с кадастровым номером 38:06:000000:7326, ориентировочной площадью 9 га, заключение о результатах публичных слушаний от 12 апреля 2023 года, муниципальный контракт № 22-37 от 13 декабря 2022 года, администрация Марковского муниципального образования – администрация городского поселения

ПОСТАНОВЛЯЕТ:

1. Утвердить проект межевания территории земельного участка с кадастровым номером 38:06:000000:9158, расположенный в рп. Маркова, смежно с земельным участком с кадастровым номером 38:06:000000:7326, ориентировочной площадью 9 га (проект прилагается).
2. Опубликовать настоящее постановление в официальном печатном издании «Жизнь Маркова» и на официальном сайте Марковского муниципального образования в информационно-телекоммуникационной сети «Интернет» <http://markovskoe-mo.ru/>.
3. Настоящее постановление вступает в силу после дня официального опубликования.
4. Контроль за исполнением настоящего постановления возложить на начальника управления градостроительства, земельных и имущественных отношений администрации Марковского муниципального образования – администрации городского поселения А.С. Казаряна.

Глава Марковского
муниципального образования

Т.С. Макаревич

**РОССИЙСКАЯ ФЕДЕРАЦИЯ
ИРКУТСКАЯ ОБЛАСТЬ ИРКУТСКИЙ РАЙОН**

**АДМИНИСТРАЦИЯ МАРКОВСКОГО
МУНИЦИПАЛЬНОГО ОБРАЗОВАНИЯ-
АДМИНИСТРАЦИЯ ГОРОДСКОГО ПОСЕЛЕНИЯ**

ПОСТАНОВЛЕНИЕ

**17.04.2023 № П-155/23
р.п. Маркова**

Об утверждении проекта межевания территории земельных участков с кадастровыми номерами 38:06:010201:201 и 38:06:010201:1028

В целях создания условий для устойчивого развития территории Марковского городского поселения, руководствуясь статьями 45, 46 Градостроительного кодекса Российской Федерации, статьей 14 Федерального закона от 6 октября 2003 года № 131-ФЗ «Об общих принципах организации местного самоуправления в Российской Федерации», статьями 6, 23 Устава Марковского муниципального образования, рассмотрев проект межевания территории земельных участков с кадастровыми номерами 38:06:010201:201 и 38:06:010201:1028, заключение о результатах публичных слушаний от 13 апреля 2023 года, заявление Черниговой Л.Б., администрация Марковского муниципального образования – администрация городского поселения

ПОСТАНОВЛЯЕТ:

1. Утвердить проект межевания территории земельных участков с кадастровыми номерами 38:06:010201:201 и 38:06:010201:1028 (проект прилагается).
2. Опубликовать настоящее постановление в официальном печатном издании «Жизнь Маркова» и на официальном сайте Марковского муниципального образования в информационно-телекоммуникационной сети «Интернет» <http://markovskoe-mo.ru/>.
3. Настоящее постановление вступает в силу после дня официального опубликования.
4. Контроль за исполнением настоящего постановления возложить на начальника управления градостроительства, земельных и имущественных отношений администрации Марковского муниципального образования – администрации городского поселения А.С. Казаряна.

Глава Марковского
муниципального образования

Т.С. Макаревич

**РОССИЙСКАЯ ФЕДЕРАЦИЯ
ИРКУТСКАЯ ОБЛАСТЬ ИРКУТСКИЙ РАЙОН**

**Администрация Марковского муниципального образования –
Администрация городского поселения**

ПОСТАНОВЛЕНИЕ

**от «18» апреля 2023 года № П-156/23
р. п. Маркова**

Об утверждении положения о представлении гражданами, претендующими на замещение должностей муниципальной службы Марковского муниципального образования, и муниципальными служащими Марковского муниципального образования сведений о доходах, расходах, об имуществе и обязательствах имущественного характера.

В соответствии с Федеральными законами от 6 октября 2003 года № 131-ФЗ «Об общих принципах организации местного самоуправления в Российской Федерации», от 25 декабря 2008 года № 273-ФЗ «О противодействии

коррупции», от 02 марта 2007 года № 25-ФЗ «О муниципальной службе в Российской Федерации», от 3 декабря 2012 года № 230-ФЗ «О контроле за соответствием расходов лиц, замещающих государственные должности, и иных лиц их доходам», Указом Президента РФ от 23 июня 2014 года № 460 «Об утверждении формы справки о доходах, расходах, об имуществе и обязательствах имущественного характера и внесении изменений в некоторые акты Президента Российской Федерации», Законом Иркутской области № 73-ОЗ «О представлении гражданами, претендующими на замещение муниципальной должности, лицами, замещающими муниципальные должности, сведений о доходах, расходах, об имуществе и обязательствах имущественного характера и проверке достоверности и полноты представленных ими сведений о доходах, расходах, об имуществе и обязательствах имущественного характера», руководствуясь Уставом Марковского муниципального образования, администрация Марковского муниципального образования – Администрация городского поселения

ПОСТАНОВЛЯЕТ:

1. Утвердить Положение о представлении гражданами, претендующими на замещение должностей муниципальной службы Марковского муниципального образования и муниципальными служащими Марковского муниципального образования сведений о доходах, расходах, об имуществе и обязательствах имущественного характера.
2. Настоящее постановление вступает в силу после дня его официального опубликования.
3. Настоящее постановление подлежит опубликованию в официальном печатном издании «Жизнь Маркова» и размещению на официальном сайте Марковского муниципального образования по адресу: <http://markovskoe-mo.ru/> в информационно-телекоммуникационной сети «Интернет».
4. Ознакомить с настоящим постановлением и утвержденным им положением муниципальных служащих Марковского муниципального образования.
5. Контроль за исполнением настоящего постановления и утвержденного положения поручить руководителю аппарата администрации Марковского муниципального образования.

Глава Марковского
муниципального образования

Т.С. Макаревич

**РОССИЙСКАЯ ФЕДЕРАЦИЯ
ИРКУТСКАЯ ОБЛАСТЬ ИРКУТСКИЙ РАЙОН
Администрация Марковского муниципального образования –
Администрация городского поселения**

ПОСТАНОВЛЕНИЕ

**от «18» апреля 2023 года № П-157/23
р.п. Маркова**

Об утверждении порядка уведомления представителя нанимателя (работодателя) руководителем подведомственного муниципального учреждения о возникновении личной заинтересованности при исполнении должностных обязанностей (осуществлении полномочий), которая приводит или может привести к конфликту интересов.

В соответствии с Федеральным законом от 06 октября 2003 года № 131-ФЗ «Об общих принципах организации местного самоуправления в Российской Федерации», Федеральным законом от 25 декабря 2008 года № 273-ФЗ «О противодействии коррупции», Федеральным законом от 12 января 1996 года № 7-ФЗ «О некоммерческих организациях», в целях приведения муниципальных нормативных правовых актов в соответствие с действующим законодательством, руководствуясь Уставом Марковского муниципального образования, администрация Марковского муниципального образования – администрация городского поселения

ПОСТАНОВЛЯЕТ:

1. Утвердить прилагаемый Порядок уведомления представителя нанимателя (работодателя) руководителем подведомственного муниципального учреждения о возникновении личной заинтересованности

при исполнении должностных обязанностей (осуществлении полномочий), которая приводит или может привести к конфликту интересов, согласно приложению.

2. Ознакомить руководителей подведомственных муниципальных учреждений с настоящим постановлением.

3. Настоящее постановление подлежит опубликованию в официальном печатном издании «Жизнь Маркова» и размещению на официальном сайте Марковского муниципального образования по адресу: <http://markovskoe-mo.ru/> в информационно-телекоммуникационной сети «Интернет».

4. Контроль исполнения настоящего распоряжения возложить на руководителя аппарата администрации Марковского муниципального образования.

Глава Марковского
муниципального образования

Т.С. Макаревич

**РОССИЙСКАЯ ФЕДЕРАЦИЯ
ИРКУТСКАЯ ОБЛАСТЬ ИРКУТСКИЙ РАЙОН**

**АДМИНИСТРАЦИЯ МАРКОВСКОГО
МУНИЦИПАЛЬНОГО ОБРАЗОВАНИЯ -
АДМИНИСТРАЦИЯ ГОРОДСКОГО ПОСЕЛЕНИЯ**

ПОСТАНОВЛЕНИЕ

**20.04.2023 г. № П-165/23
р.п. Маркова**

Об утверждении проекта планировки территории и проекта межевания территории земельного участка с кадастровым номером 38:06:012801:1098 для расширения территории СНТ «Геолог», по адресу: Иркутская область, Иркутский район, 1 квартал Приморского лесничества, Иркутского лесхоза, урочище «Ерши».

В целях создания условий для устойчивого развития территории Марковского городского поселения, руководствуясь статьями 45, 46 Градостроительного кодекса Российской Федерации, статьей 14 Федерального закона от 6 октября 2003 года № 131-ФЗ «Об общих принципах организации местного самоуправления в Российской Федерации», статьями 6, 23 Устава Марковского муниципального образования, рассмотрев проект планировки территории и проект межевания территории земельного участка с кадастровым номером 38:06:012801:1098 для расширения территории СНТ «Геолог», по адресу: Иркутская область, Иркутский район, 1 квартал Приморского лесничества, Иркутского лесхоза, урочище «Ерши», заявление СНТ «Геолог» в лице представителя Тюрикова Валерия Алексеевича, администрация Марковского муниципального образования – администрация городского поселения

ПОСТАНОВЛЯЕТ:

1. Утвердить проект планировки территории и проект межевания территории земельного участка с кадастровым номером 38:06:012801:1098 для расширения территории СНТ «Геолог», по адресу: Иркутская область, Иркутский район, 1 квартал Приморского лесничества, Иркутского лесхоза, урочище «Ерши» (проект прилагается).
2. Опубликовать настоящее постановление в официальном печатном издании «Жизнь Маркова» и на официальном сайте Марковского муниципального образования в информационно-телекоммуникационной сети «Интернет» <http://markovskoe-mo.ru/>.
3. Настоящее постановление вступает в силу после дня официального опубликования.
4. Контроль за исполнением настоящего постановления возложить на начальника управления градостроительства, земельных и имущественных отношений администрации Марковского муниципального образования – администрации городского поселения А.С. Казаряна.

Глава Марковского
муниципального образования

Т.С. Макаревич

РОССИЙСКАЯ ФЕДЕРАЦИЯ

ИРКУТСКАЯ ОБЛАСТЬ ИРКУТСКИЙ РАЙОН

**Администрация Марковского муниципального образования -
Администрация городского поселения**

ПОСТАНОВЛЕНИЕ

**«20» апреля 2023 года № П-168/23
р. п. Маркова**

О назначении публичных слушаний по проекту межевания территории по образованию земельных участков путём перераспределения земельных участков с кадастровыми номерами 38:06:010201:1085 и 38:06:010201:1036.

В целях обеспечения устойчивого развития территорий, развития инженерной, транспортной и социальной инфраструктур, соблюдения прав человека на благоприятные условия жизнедеятельности, прав и законных интересов правообладателей земельных участков и объектов капитального строительства, руководствуясь статьями 5.1, 43 Градостроительного кодекса Российской Федерации, статьями 14, 28 Федерального закона от 06 октября 2003 года № 131-ФЗ «Об общих принципах организации местного самоуправления в Российской Федерации», статьями 6, 16, 23 Устава Марковского муниципального образования, Положением о порядке организации и проведения публичных слушаний, общественных обсуждений в Марковском муниципальном образовании, утвержденным решением Думы Марковского муниципального образования от 17 декабря 2019 года № 34-137/Дгп, в соответствии с правилами землепользования и застройки Марковского городского поселения, утвержденными решением Думы Марковского муниципального образования от 19 марта 2013 года № 07-39/Дгп, Администрация Марковского муниципального образования – администрация городского поселения

ПОСТАНОВЛЯЕТ:

1. Назначить публичные слушания по проекту межевания территории по образованию земельных участков путём перераспределения земельных участков с кадастровыми номерами 38:06:010201:1085 и 38:06:010201:1036 (далее – публичные слушания).
2. Управлению градостроительства, земельных и имущественных отношений администрации Марковского муниципального образования – администрации городского поселения:
 - 1) в срок не менее четырнадцати дней и не более тридцати дней со дня опубликования оповещения о начале публичных слушаний, предусмотренного подпунктом «б» подпункта 2 настоящего пункта, провести публичные слушания по проекту;
 - 2) обеспечить размещение на официальном сайте Марковского муниципального образования в информационно-телекоммуникационной сети «Интернет» <http://markovskoe-mo.ru/>, а также распространение иными способами, обеспечивающими доступ участников публичных слушаний к информации о проведении публичных слушаний:
 - а) проекта и информационных материалов к нему;
 - б) оповещения о начале публичных слушаний в форме информационного сообщения, содержащего, в том числе, информацию о месте и дате открытия, времени проведения экспозиции проекта;
 - в) заключения о результатах публичных слушаний.
 - 3) обеспечить опубликование в газете «Жизнь Маркова» оповещения о начале публичных слушаний, предусмотренного подпунктом «б» подпункта 2 пункта 2 настоящего постановления.
3. Опубликовать настоящее постановление в газете «Жизнь Маркова» и в информационно-телекоммуникационной сети «Интернет» на официальном сайте Марковского муниципального образования <http://markovskoe-mo.ru/>.
4. Контроль за исполнением настоящего постановления возложить на начальника управления градостроительства, земельных и имущественных отношений администрации Марковского муниципального образования – администрации городского поселения А.С. Казаряна.
5. Настоящее постановление вступает в силу со дня его подписания.

Глава Марковского
муниципального образования

Т.С. Макаревич

Заключение

РОССИЙСКАЯ ФЕДЕРАЦИЯ

ИРКУТСКАЯ ОБЛАСТЬ ИРКУТСКИЙ РАЙОН

Администрация Марковского муниципального образования -
Администрация городского поселения

ПОСТАНОВЛЕНИЕ

От «25» апреля 2023 года № П-170/23
р. п. Маркова

О предоставлении разрешения на условно разрешенный вид использования земельного участка с кадастровым номером 38:06:011231:4295, расположенного по адресу: Иркутская область, Иркутский район, 4 км юго-восточнее р.п. Маркова, садоводческое некоммерческое товарищество «Швейник», ул. Восточная, участок № 1.

Рассмотрев заявление Немазанниковой Валентины Витальевны о предоставлении разрешения на условно разрешенный вид использования земельного участка с кадастровым номером 38:06:011231:4295, расположенного по адресу: Иркутская область, Иркутский район, 4 км юго-восточнее р.п. Маркова, садоводческое некоммерческое товарищество «Швейник», ул. Восточная, участок № 1 «Магазины 4.4.»; протокол публичных слушаний по вопросу предоставления разрешения на условно разрешенный вид использования земельного участка с кадастровым номером 38:06:011231:4295, расположенного по адресу: Иркутская область, Иркутский район, 4 км юго-восточнее р.п. Маркова, садоводческое некоммерческое товарищество «Швейник», ул. Восточная, участок № 1 «Магазины 4.4.»; заключение о результатах публичных слушаний по вопросу предоставления разрешения на условно разрешенный вид использования земельного участка с кадастровым номером 38:06:011231:4295, расположенного по адресу: Иркутская область, Иркутский район, 4 км юго-восточнее р.п. Маркова, садоводческое некоммерческое товарищество «Швейник», ул. Восточная, участок № 1 «Магазины 4.4.», руководствуясь статьями 5.1, 39 Градостроительного кодекса Российской Федерации, статьей 28 Федерального закона от 6 октября 2003 года № 131-ФЗ «Об общих принципах организации местного самоуправления в Российской Федерации», статьями 6, 16, 23 Устава Марковского муниципального образования, Положением о порядке организации и проведения публичных слушаний, общественных обсуждений в Марковском муниципальном образовании, утвержденным решением Думы Марковского муниципального образования от 17 декабря 2019 года № 34-137/Дгп, в соответствии с правилами землепользования и застройки Марковского городского поселения, утвержденными решением Думы Марковского муниципального образования от 19 марта 2013 года № 07-39/Дгп (с внесенными изменениями), администрация Марковского муниципального образования

ПОСТАНОВЛЯЕТ:

- Предоставить разрешение на условно разрешенный вид использования земельного участка «Магазины 4.4.», площадью 284 кв.м. с кадастровым номером 38:06:011231:4295, расположенного по адресу: Иркутская область, Иркутский район, 4 км юго-восточнее р.п. Маркова, садоводческое некоммерческое товарищество «Швейник», ул. Восточная, участок № 1.
- Опубликовать настоящее постановление в официальном печатном издании «Жизнь Маркова» и на официальном сайте Марковского муниципального образования в информационно-телекоммуникационной сети «Интернет» <http://markovskoe-mo.ru/>, а также на информационном стенде, расположенном в здании администрации Марковского муниципального образования по адресу: Иркутский район, р. п. Маркова, квартал Евгения Сичкарука, 1.
- Контроль за исполнением настоящего постановления оставляю за собой.

Глава Марковского
муниципального образования

Т.С. Макаревич

о результатах публичных слушаний по проекту решения о предоставлении разрешения на условно разрешенный вид использования земельного участка с кадастровым номером 38:06:011231:4295, расположенного по адресу: Иркутская область, Иркутский район, 4 км юго-восточнее р.п. Маркова, садоводческое некоммерческое товарищество «Швейник», ул. Восточная, участок № 1 - «Магазины 4.4»

18 апреля 2023 года в 14.00 часов по адресу: Иркутская область, Иркутский район, р.п. Маркова, квартал Евгения Сичкарука, строение 1 (здание администрации Марковского муниципального образования) проведены публичные слушания по проекту решения о предоставлении разрешения на условно разрешенный вид использования земельного участка с кадастровым номером 38:06:011231:4295, расположенного по адресу: Иркутская область, Иркутский район, 4 км юго-восточнее р.п. Маркова, садоводческое некоммерческое товарищество «Швейник», ул. Восточная, участок № 1 - «Магазины 4.4» по заявлению Немазанниковой Валентины Витальевны.

Публичные слушания были проведены в соответствии со ст. 39 Градостроительного кодекса РФ, Федеральным Законом РФ от 06 октября 2003 года № 131 «Об общих принципах организации местного самоуправления в РФ».

Постановление администрации Марковского муниципального образования от 24 марта 2023 года № П-92/23 «О назначении публичных слушаний по проекту решения о предоставлении разрешения на условно разрешенный вид использования земельного участка с кадастровым номером 38:06:011231:4295, расположенного по адресу: Иркутская область, Иркутский район, 4 км юго-восточнее р.п. Маркова, садоводческое некоммерческое товарищество «Швейник», ул. Восточная, участок № 1» размещено в информационно сайте Марковского муниципального образования в информационно-телекоммуникационной сети «Интернет» <http://markovskoe-mo.ru/> 31 марта 2023 года.

Зарегистрированных в установленном порядке представителем администрации участников публичных слушаний - нет.

Выводы по результатам публичных слушаний:

С учетом установленных обстоятельств комиссией по подготовке правил землепользования и застройки, публичные слушания по проекту решения о предоставлении разрешения на условно разрешенный вид использования земельного участка с кадастровым номером 38:06:011231:4295, расположенного по адресу: Иркутская область, Иркутский район, 4 км юго-восточнее р.п. Маркова, садоводческое некоммерческое товарищество «Швейник», ул. Восточная, участок № 1 - «Магазины 4.4», считать состоявшимися.

В соответствии с Правилами землепользования и застройки Марковского городского поселения, утвержденными решением Думы Марковского муниципального образования от 19 марта 2013 года № 07-39/Дгп с изменениями от 18 августа 2020 года № 43-169/Дгп от 15 февраля 2022 года № 61-260/Дгп, от 29 июня 2022 года № 68-280/Дгп (далее - ПЗЗ) земельный участок с кадастровым номером 38:06:011231:4295 расположен в территориальной зоне ведения дачного хозяйства, садоводства и огородничества (СХЗ-3).

В соответствии со ст. 40 правил землепользования и застройки Марковского городского поселения установлены виды разрешенного использования: Основные виды разрешенного использования земельных участков и объектов капитального строительства являются: Ведение садоводства 13.2.; ведение огородничества 13.1.; дошкольное, начальное и среднее общее образование 3.5.1.; земельные участки (территории) общего пользования 12.0.; предоставление коммунальных услуг 3.1.1. Вспомогательные виды разрешенного использования земельных участков и объектов капитального строительства: Предоставление коммунальных услуг 3.1.1.

Условно разрешенные виды и параметры использования объектов капитального строительства: Магазины 4.4.

На основании изложенного председателю комиссии по подготовке правил землепользования и застройки подготовить и направить рекомендацию Главе Марковского муниципального образования о предоставлении разрешения на условно разрешенный вид использования земельного участка с кадастровым номером 38:06:011231:4295 «Магазины 4.4».

РОССИЙСКАЯ ФЕДЕРАЦИЯ

ИРКУТСКАЯ ОБЛАСТЬ ИРКУТСКИЙ РАЙОН

Администрация Марковского муниципального образования -
Администрация городского поселения

ПОСТАНОВЛЕНИЕ

От «25» апреля 2023 года № П -171/23
р. п. Маркова

О предоставлении разрешения на условно разрешенный вид использования земельного участка с кадастровым номером 38:06:011224:5273, расположенного по адресу: Российская Федерация, Иркутская область, муниципальный район Иркутский, городское поселение Марковское, территория СНТ Сельстрой, улица Центральная, земельный участок 1а.

Рассмотрев заявление Москвиной Наталии Геннадьевны о предоставлении разрешения на условно разрешенный вид использования земельного участка с кадастровым номером 38:06:011224:5273, расположенного по адресу: Российская Федерация, Иркутская область, муниципальный район Иркутский, городское поселение Марковское, территория СНТ Сельстрой, улица Центральная, земельный участок 1а «Магазины 4.4.»; протокол публичных слушаний по вопросу предоставления разрешения на условно разрешенный вид использования земельного участка с кадастровым номером 38:06:011224:5273, расположенного по адресу: Российская Федерация, Иркутская область, муниципальный район Иркутский, городское поселение Марковское, территория СНТ Сельстрой, улица Центральная, земельный участок 1а «Магазины 4.4.»; заключение о результатах публичных слушаний по вопросу предоставления разрешения на условно разрешенный вид использования земельного участка с кадастровым номером 38:06:011224:5273, расположенного по адресу: Российская Федерация, Иркутская область, муниципальный район Иркутский, городское поселение Марковское, территория СНТ Сельстрой, улица Центральная, земельный участок 1а «Магазины 4.4.»; руководствуясь статьями 5.1, 39 Градостроительного кодекса Российской Федерации, статьей 28 Федерального закона от 6 октября 2003 г. № 131-ФЗ «Об общих принципах организации местного самоуправления в Российской Федерации», статьями 6, 16, 23 Устава Марковского муниципального образования, Положением о порядке организации и проведения публичных слушаний, общественных обсуждений в Марковском муниципальном образовании, утвержденным решением Думы Марковского муниципального образования от 17 декабря 2019 года № 34-137/Дгп, в соответствии с правилами землепользования и застройки Марковского городского поселения, утвержденными решением Думы Марковского муниципального образования от 19 марта 2013 года № 07-39/Дгп (с внесенными изменениями), администрация Марковского муниципального образования

ПОСТАНОВЛЯЕТ:

- Предоставить разрешение на условно разрешенный вид использования земельного участка «Магазины 4.4», площадью 627 кв.м. с кадастровым номером 38:06:011224:5273, расположенного по адресу: Российская Федерация, Иркутская область, муниципальный район Иркутский, городское поселение Марковское, территория СНТ Сельстрой, улица Центральная, земельный участок 1а.
- Опубликовать настоящее постановление в официальном печатном издании «Жизнь Маркова» и на официальном сайте Марковского муниципального образования в информационно-телекоммуникационной сети «Интернет» <http://markovskoe-mo.ru/>, а также на информационном стенде, расположенном в здании администрации Марковского муниципального образования по адресу: Иркутский район, р. п. Маркова, квартал Евгения Сичкарука, 1.
- Контроль за исполнением настоящего постановления оставляю за собой.

Глава Марковского
муниципального образования

Т.С. Макаревич

АДМИНИСТРАЦИЯ МАРКОВСКОГО
МУНИЦИПАЛЬНОГО ОБРАЗОВАНИЯ-
АДМИНИСТРАЦИЯ ГОРОДСКОГО ПОСЕЛЕНИЯ

ПОСТАНОВЛЕНИЕ

25.04.2023 г. № П-172/23
р.п. Маркова

Об утверждении проекта межевания территории земельных участков путем перераспределения земельных участков с кадастровыми номерами 38:06:010404:565, 38:06:010404:589.

В целях создания условий для устойчивого развития территории Марковского городского поселения, руководствуясь статьями 45, 46 Градостроительного кодекса Российской Федерации, статьей 14 Федерального закона от 6 октября 2003 года № 131-ФЗ «Об общих принципах организации местного самоуправления в Российской Федерации», статьями 6, 23 Устава Марковского муниципального образования, рассмотрев проект межевания территории земельных участков путем перераспределения земельных участков с кадастровыми номерами 38:06:010404:565, 38:06:010404:589, заключение о результатах публичных слушаний от 21 апреля 2023 года, заявление Иванова А.П., администрация Марковского муниципального образования – администрация городского поселения

ПОСТАНОВЛЯЕТ:

- Утвердить проект межевания территории земельных участков путем перераспределения земельных участков с кадастровыми номерами 38:06:010404:565, 38:06:010404:589 (проект прилагается).
- Опубликовать настоящее постановление в официальном печатном издании «Жизнь Маркова» и на официальном сайте Марковского муниципального образования в информационно-телекоммуникационной сети «Интернет» <http://markovskoe-mo.ru/>.
- Настоящее постановление вступает в силу после дня официального опубликования.
- Контроль за исполнением настоящего постановления возложить на начальника управления градостроительства, земельных и имущественных отношений администрации Марковского муниципального образования – администрации городского поселения А.С. Казаряна.

Глава Марковского
муниципального образования

Т.С. Макаревич

РОССИЙСКАЯ ФЕДЕРАЦИЯ
ИРКУТСКАЯ ОБЛАСТЬ ИРКУТСКИЙ РАЙОНАДМИНИСТРАЦИЯ МАРКОВСКОГО
МУНИЦИПАЛЬНОГО ОБРАЗОВАНИЯ-
АДМИНИСТРАЦИЯ ГОРОДСКОГО ПОСЕЛЕНИЯ

ПОСТАНОВЛЕНИЕ

25.04.2023 г. № П-173/23
р.п. Маркова

Об утверждении проекта межевания территории земельных участков с кадастровыми номерами 38:06:010105:5841 и 38:06:010105:6198.

В целях создания условий для устойчивого развития территории Марковского городского поселения, руководствуясь статьями 45, 46 Градостроительного кодекса Российской Федерации, статьей 14 Федерального закона от 6 октября 2003 года № 131-ФЗ «Об общих принципах организации местного самоуправления в Российской Федерации», статьями 6, 23 Устава Марковского муниципального образования, рассмотрев проект межевания территории земельных участков с кадастровыми номерами 38:06:010105:5841 и 38:06:010105:6198, заключение о результатах публичных слушаний от 21 апреля 2023 года, заявление Кузовков Р.Д., администрация Марковского муниципального образования – администрация городского поселения

ПОСТАНОВЛЯЕТ:

1. Утвердить проект межевания территории земельных участков с кадастровыми номерами 38:06:010105:5841 и 38:06:010105:6198 (проект прилагается).
2. Опубликовать настоящее постановление в официальном печатном издании «Жизнь Маркова» и на официальном сайте Марковского муниципального образования в информационно-телекоммуникационной сети «Интернет» <http://markovskoe-mo.ru/>.
3. Настоящее постановление вступает в силу после дня официального опубликования.
4. Контроль за исполнением настоящего постановления возложить на начальника управления градостроительства, земельных и имущественных отношений администрации Марковского муниципального образования – администрации городского поселения А.С. Казаряна.

Глава Марковского
муниципального образования

Т.С. Макаревич

РОССИЙСКАЯ ФЕДЕРАЦИЯ

ИРКУТСКАЯ ОБЛАСТЬ ИРКУТСКИЙ РАЙОН

Администрация Марковского муниципального образования -
Администрация городского поселения

ПОСТАНОВЛЕНИЕ

От «27» апреля 2023 года № П-175/23
р. п. Маркова

О предоставлении разрешения на условно разрешенный вид использования земельного участка с кадастровым номером 38:06:010203:469, расположенного по адресу: Иркутская область, Иркутский район, п. Ново-Иркутский, ул. Окружная, 56.

Рассмотрев заявление Кононова Владимира Эрвиновича о предоставлении разрешения на условно разрешенный вид использования земельного участка с кадастровым номером 38:06:010203:469, расположенного по адресу: Иркутская область, Иркутский район, п. Ново-Иркутский, ул. Окружная, 56 «Для индивидуального жилищного строительства 2.1»; протокол публичных слушаний по вопросу предоставления разрешения на условно разрешенный вид использования земельного участка с кадастровым номером 38:06:010203:469, расположенного по адресу: Иркутская область, Иркутский район, п. Ново-Иркутский, ул. Окружная, 56 «Для индивидуального жилищного строительства 2.1»; заключение о результатах публичных слушаний по вопросу предоставления разрешения на условно разрешенный вид использования земельного участка с кадастровым номером 38:06:010203:469, расположенного по адресу: Иркутская область, Иркутский район, п. Ново-Иркутский, ул. Окружная, 56 «Для индивидуального жилищного строительства 2.1», руководствуясь статьями 5.1, 39 Градостроительного кодекса Российской Федерации, статьей 28 Федерального закона от 6 октября 2003 года № 131-ФЗ «Об общих принципах организации местного самоуправления в Российской Федерации», статьями 6, 16, 23 Устава Марковского муниципального образования, Положением о порядке организации и проведения публичных слушаний, общественных обсуждений в Марковском муниципальном образовании, утвержденным решением Думы Марковского муниципального образования от 17 декабря 2019 года № 34-137/Дгп, в соответствии с правилами землепользования и застройки Марковского городского поселения, утвержденными решением Думы Марковского муниципального образования от 19 марта 2013 года № 07-39/Дгп (с внесенными изменениями), администрация Марковского муниципального образования

ПОСТАНОВЛЯЕТ:

1. Предоставить разрешение на условно разрешенный вид использования земельного участка «Для индивидуального жилищного строительства 2.1», площадью 774 кв.м. с кадастровым номером 38:06:010203:469, расположенного по адресу: Иркутская область, Иркутский район, п. Ново-Иркутский, ул. Окружная, 56.
2. Опубликовать настоящее постановление в официальном печатном

издании «Жизнь Маркова» и на официальном сайте Марковского муниципального образования в информационно-телекоммуникационной сети «Интернет» <http://markovskoe-mo.ru/>, а также на информационном стенде, расположенном в здании администрации Марковского муниципального образования по адресу: Иркутский район, р. п. Маркова, квартал Евгения Сичкарука, 1.

3. Контроль за исполнением настоящего постановления оставляю за собой.

Глава Марковского
муниципального образования

Т.С. Макаревич

Заключение

о результатах публичных слушаний по проекту решения о предоставлении разрешения на условно разрешенный вид использования земельного участка с кадастровым номером 38:06:010203:469, расположенного по адресу: Иркутская область, Иркутский район, п. Ново-Иркутский, ул. Окружная, 56 - «Для индивидуального жилищного строительства 2.1».

17 апреля 2023 года в 11.00 часов по адресу: Иркутская область, Иркутский район, р.п. Маркова, квартал Евгения Сичкарука, строение 1 (здание администрации Марковского муниципального образования) проведены публичные слушания по проекту решения о предоставлении разрешения на условно разрешенный вид использования земельного участка с кадастровым номером 38:06:010203:469, расположенного по адресу: Иркутская область, Иркутский район, п. Ново-Иркутский, ул. Окружная, 56 - «Для индивидуального жилищного строительства 2.1» по заявлению Кононова Владимира Эрвиновича.

Публичные слушания были проведены в соответствии со ст. 39 Градостроительного кодекса РФ, Федеральным Законом РФ от 06 октября 2003 № 131 «Об общих принципах организации местного самоуправления в РФ».

Постановление администрации Марковского муниципального образования от 24 марта 2023 года № П-95/23 «О назначении публичных слушаний по проекту решения о предоставлении разрешения на условно разрешенный вид использования земельного участка с кадастровым номером 38:06:010203:469, расположенного по адресу: Иркутская область, Иркутский район, п. Ново-Иркутский, ул. Окружная, 56» размещено в информационно-телекоммуникационной сети «Интернет» <http://markovskoe-mo.ru/> 31 марта 2023 года.

Зарегистрированных в установленном порядке представителем администрации участников публичных слушаний - нет.

Выводы по результатам публичных слушаний:

С учетом установленных обстоятельств комиссией по подготовке правил землепользования и застройки, публичные слушания по проекту решения о предоставлении разрешения на условно разрешенный вид использования земельного участка с кадастровым номером 38:06:010203:469, расположенного по адресу: Иркутская область, Иркутский район, п. Ново-Иркутский, ул. Окружная, 56 - «Для индивидуального жилищного строительства 2.1», считать состоявшимися.

В соответствии с Правилами землепользования и застройки Марковского городского поселения, утвержденными решением Думы Марковского муниципального образования от 19 марта 2013 года № 07-39/Дгп с изменениями от 18 августа 2020 года № 43-169/Дгп от 15 февраля 2022 года № 61-260/Дгп, от 29 июня 2022 года № 68-280/Дгп (далее - ПЗЗ) земельный участок с кадастровым номером 38:06:010203:469 расположен в территориальной зоне застройки малоэтажными жилыми домами (ЖЗ-2).

В соответствии со ст. 40 правил землепользования и застройки Марковского городского поселения установлены виды разрешенного использования: Основные виды разрешенного использования земельных участков и объектов капитального строительства являются: Малоэтажная многоквартирная жилая застройка 2.1.1.; Общежития 3.2.4.; Блокированная жилая застройка 2.3.; Земельные участки (территории) общего пользования 12.0; Площадки для занятий спортом 5.1.3.; Оказание услуг связи 3.2.3.; Дошкольное, начальное и среднее общее образование 3.5.1.; Предоставление коммунальных услуг 3.1.1.. Вспомогательные виды разрешенного использования земельных участков и объектов капитального строительства: Предоставление

коммунальных услуг 3.1.1.; Служебные гаражи 4.9.

Условно разрешенные виды и параметры использования объектов капитального строительства: Здравоохранение 3.4; Магазины 4.4.; Объекты торговли (торговые центры, торгово-развлекательные центры (комплексы) 4.2.; Административные здания организаций, обеспечивающих предоставление коммунальных услуг 3.1.2.; Государственное управление 3.8.1.; Деловое управление 4.1; Социальное обслуживание 3.2; Культурное развитие 3.6.; Общественное питание 4.6.; Бытовое обслуживание 3.3.; Гостиничное обслуживание 4.7.; Хранение автотранспорта 2.7.1.; Служебные гаражи 4.9.; Ремонт автомобилей 4.9.1.4, Для индивидуального жилищного строительства 2.1.

На основании изложенного председателю комиссии по подготовке правил землепользования и застройки подготовить и направить рекомендацию Главе Марковского муниципального образования о предоставлении разрешения на условно разрешенный вид использования земельного участка, расположенного по адресу: Иркутская область, Иркутский район, п. Ново-Иркутский, ул. Окружная, 56 с кадастровым номером 38:06:010203:469 «Для индивидуального жилищного строительства 2.1».

РОССИЙСКАЯ ФЕДЕРАЦИЯ

ИРКУТСКАЯ ОБЛАСТЬ ИРКУТСКИЙ РАЙОН

Администрация Марковского муниципального образования -
Администрация городского поселения

ПОСТАНОВЛЕНИЕ

От «27» апреля 2023 года № П-176/23
р. п. Маркова

О предоставлении разрешения на условно разрешенный вид использования земельного участка с кадастровым номером 38:06:010203:529, расположенного по адресу: Иркутская область, Иркутский район, п. Ново-Иркутский, ул. Окружная, 52.

Рассмотрев заявление Кононова Владимира Эрвиновича о предоставлении разрешения на условно разрешенный вид использования земельного участка с кадастровым номером 38:06:010203:529, расположенного по адресу: Иркутская область, Иркутский район, п. Ново-Иркутский, ул. Окружная, 52 «Для индивидуального жилищного строительства 2.1»; протокол публичных слушаний по вопросу предоставления разрешения на условно разрешенный вид использования земельного участка с кадастровым номером 38:06:010203:529, расположенного по адресу: Иркутская область, Иркутский район, п. Ново-Иркутский, ул. Окружная, 52 «Для индивидуального жилищного строительства 2.1»; заключение о результатах публичных слушаний по вопросу предоставления разрешения на условно разрешенный вид использования земельного участка с кадастровым номером 38:06:010203:529, расположенного по адресу: Иркутская область, Иркутский район, п. Ново-Иркутский, ул. Окружная, 52 «Для индивидуального жилищного строительства 2.1», руководствуясь статьями 5.1, 39 Градостроительного кодекса Российской Федерации, статьей 28 Федерального закона от 6 октября 2003 года № 131-ФЗ «Об общих принципах организации местного самоуправления в Российской Федерации», статьями 6, 16, 23 Устава Марковского муниципального образования, Положением о порядке организации и проведения публичных слушаний, общественных обсуждений в Марковском муниципальном образовании, утвержденным решением Думы Марковского муниципального образования от 17 декабря 2019 года № 34-137/Дгп, в соответствии с правилами землепользования и застройки Марковского городского поселения, утвержденными решением Думы Марковского муниципального образования от 19 марта 2013 года № 07-39/Дгп (с внесенными изменениями), администрация Марковского муниципального образования

ПОСТАНОВЛЯЕТ:

- Предоставить разрешение на условно разрешенный вид использования земельного участка «Для индивидуального жилищного строительства 2.1», площадью 774 кв.м. с кадастровым номером 38:06:010203:529, расположенного по адресу: Иркутская область, Иркутский район, п. Ново-Иркутский, ул. Окружная, 52.
- Опубликовать настоящее постановление в официальном печатном издании «Жизнь Маркова» и на официальном сайте Марковского муниципального образования в информационно-телекоммуникационной

сети «Интернет» <http://markovskoe-mo.ru/>, а также на информационном стенде, расположенном в здании администрации Марковского муниципального образования по адресу: Иркутский район, р. п. Маркова, квартал Евгения Сичкарука, 1.

3. Контроль за исполнением настоящего постановления оставляю за собой.

Глава Марковского
муниципального образования

Т.С. Макаревич

Заключение

о результатах публичных слушаний по проекту решения о предоставлении разрешения на условно разрешенный вид использования земельного участка с кадастровым номером 38:06:010203:529, расположенного по адресу: Иркутская область, Иркутский район, п. Ново-Иркутский, ул. Окружная, 52 - «Для индивидуального жилищного строительства 2.1».

17 апреля 2023 года в 15.00 часов по адресу: Иркутская область, Иркутский район, р.п. Маркова, квартал Евгения Сичкарука, строение 1 (здание администрации Марковского муниципального образования) проведены публичные слушания по проекту решения о предоставлении разрешения на условно разрешенный вид использования земельного участка с кадастровым номером 38:06:010203:529, расположенного по адресу: Иркутская область, Иркутский район, п. Ново-Иркутский, ул. Окружная, 52 - «Для индивидуального жилищного строительства 2.1» по заявлению Кононова Владимира Эрвиновича.

Публичные слушания были проведены в соответствии со ст. 39 Градостроительного кодекса РФ, Федеральным Законом РФ от 06 октября 2003 № 131 «Об общих принципах организации местного самоуправления в РФ».

Постановление администрации Марковского муниципального образования от 21 марта 2023 года № П-75/23 «О назначении публичных слушаний по проекту решения о предоставлении разрешения на условно разрешенный вид использования земельного участка с кадастровым номером 38:06:010203:529, расположенного по адресу: Иркутская область, Иркутский район, п. Ново-Иркутский, ул. Окружная, 52» размещено в информационно-телекоммуникационной сети «Интернет» <http://markovskoe-mo.ru/> 31 марта 2023 года.

Зарегистрированных в установленном порядке представителем администрации участников публичных слушаний - нет.

Выводы по результатам публичных слушаний:

С учетом установленных обстоятельств комиссией по подготовке правил землепользования и застройки, публичные слушания по проекту решения о предоставлении разрешения на условно разрешенный вид использования земельного участка с кадастровым номером 38:06:010203:529, расположенного по адресу: Иркутская область, Иркутский район, п. Ново-Иркутский, ул. Окружная, 52 - «Для индивидуального жилищного строительства 2.1», состоявшимися.

В соответствии с Правилами землепользования и застройки Марковского городского поселения, утвержденными решением Думы Марковского муниципального образования от 19 марта 2013 года № 07-39/Дгп с изменениями от 18 августа 2020 года № 43-169/Дгп от 15 февраля 2022 года № 61-260/Дгп, от 29 июня 2022 года № 68-280/Дгп (далее - ПЗЗ) земельный участок с кадастровым номером 38:06:010203:529 расположен в территориальной зоне застройки малоэтажными жилыми домами (ЖЗ-2).

В соответствии со ст. 40 правил землепользования и застройки Марковского городского поселения установлены виды разрешенного использования: Основные виды разрешенного использования земельных участков и объектов капитального строительства являются: Малоэтажная многоквартирная жилая застройка 2.1.1.; Общежития 3.2.4., Блокированная жилая застройка 2.3.; Земельные участки (территории) общего пользования 12.0; Площадки для занятий спортом 5.1.3.; Оказание услуг связи 3.2.3.; Дошкольное, начальное и среднее общее образование 3.5.1.; Предоставление коммунальных услуг 3.1.1.. Вспомогательные виды разрешенного использования земельных участков и объектов капитального строительства: Предоставление

коммунальных услуг 3.1.1.; Служебные гаражи 4.9. Условно разрешенные виды и параметры использования объектов капитального строительства: Здравоохранение 3.4; Магазины 4.4.; Объекты торговли (торговые центры, торгово-развлекательные центры (комплексы) 4.2.; Административные здания организаций, обеспечивающих предоставление коммунальных услуг 3.1.2.; Государственное управление 3.8.1.; Деловое управление 4.1; Социальное обслуживание 3.2; Культурное развитие 3.6.; Обще-ственное питание 4.6.; Бытовое обслуживание 3.3.; Гостиничное обслуживание 4.7.; Хранение автотранспорта 2.7.1.; Служебные гаражи 4.9.; Ремонт автомобилей 4.9.1.4, Для индивидуального жилищного строительства 2.1.

На основании изложенного председателю комиссии по подготовке правил землепользования и застройки подготовить и направить рекомендацию Главе Марковского муниципального образования о предоставлении разрешения на условно разрешенный вид использования земельного участка, расположенного по адресу: Иркутская область, Иркутский район, п. Ново-Иркутский, ул. Окружная, 54 с кадастровым номером 38:06:010203:529 «Для индивидуального жилищного строительства 2.1».

РОССИЙСКАЯ ФЕДЕРАЦИЯ

ИРКУТСКАЯ ОБЛАСТЬ ИРКУТСКИЙ РАЙОН

Администрация Марковского муниципального образования -
Администрация городского поселения

ПОСТАНОВЛЕНИЕ

От «27» апреля 2023 года № П-177/23
р. п. Маркова

О предоставлении разрешения на условно разрешенный вид использования земельного участка с кадастровым номером 38:06:010203:530, расположенного по адресу: Иркутская область, Иркутский район, п. Ново-Иркутский, ул. Окружная, 54

Рассмотрев заявление Кононова Владимира Эрвиновича о предоставлении разрешения на условно разрешенный вид использования земельного участка с кадастровым номером 38:06:010203:530, расположенного по адресу: Иркутская область, Иркутский район, п. Ново-Иркутский, ул. Окружная, 54 «Для индивидуального жилищного строительства 2.1»; протокол публичных слушаний по вопросу предоставления разрешения на условно разрешенный вид использования земельного участка с кадастровым номером 38:06:010203:530, расположенного по адресу: Иркутская область, Иркутский район, п. Ново-Иркутский, ул. Окружная, 54 «Для индивидуального жилищного строительства 2.1»; заключение о результатах публичных слушаний по вопросу предоставления разрешения на условно разрешенный вид использования земельного участка с кадастровым номером 38:06:010203:530, расположенного по адресу: Иркутская область, Иркутский район, п. Ново-Иркутский, ул. Окружная, 54 «Для индивидуального жилищного строительства 2.1», руководствуясь статьями 5.1, 39 Градостроительного кодекса Российской Федерации, статьей 28 Федерального закона от 6 октября 2003 года № 131-ФЗ «Об общих принципах организации местного самоуправления в Российской Федерации», статьями 6, 16, 23 Устава Марковского муниципального образования, Положением о порядке организации и проведения публичных слушаний, общественных обсуждений в Марковском муниципальном образовании, утвержденным решением Думы Марковского муниципального образования от 17 декабря 2019 года № 34-137/Дгп, в соответствии с правилами землепользования и застройки Марковского городского поселения, утвержденными решением Думы Марковского муниципального образования от 19 марта 2013 года № 07-39/Дгп (с внесенными изменениями), администрация Марковского муниципального образования

ПОСТАНОВЛЯЕТ:

- Предоставить разрешение на условно разрешенный вид использования земельного участка «Для индивидуального жилищного строительства 2.1», площадью 774 кв.м. с кадастровым номером 38:06:010203:530, расположенного по адресу: Иркутская область, Иркутский район, п. Ново-Иркутский, ул. Окружная, 54.
- Опубликовать настоящее постановление в официальном печатном издании «Жизнь Маркова» и на официальном сайте Марковского

муниципального образования в информационно-телекоммуникационной сети «Интернет» <http://markovskoe-mo.ru/>, а также на информационном стенде, расположенном в здании администрации Марковского муниципального образования по адресу: Иркутский район, р. п. Маркова, квартал Евгения Сичкарука, 1.

3. Контроль за исполнением настоящего постановления оставляю за собой.

Глава Марковского
муниципального образования

Т.С. Макаревич

Заклучение

о результатах публичных слушаний по проекту решения о предоставлении разрешения на условно разрешенный вид использования земельного участка с кадастровым номером 38:06:010203:530, расположенного по адресу: Иркутская область, Иркутский район, п. Ново-Иркутский, ул. Окружная, 54 - «Для индивидуального жилищного строительства 2.1»

17 апреля 2023 года в 10.00 часов по адресу: Иркутская область, Иркутский район, р.п. Маркова, квартал Евгения Сичкарука, строение 1 (здание администрации Марковского муниципального образования) проведены публичные слушания по проекту решения о предоставлении разрешения на условно разрешенный вид использования земельного участка с кадастровым номером 38:06:010203:530, расположенного по адресу: Иркутская область, Иркутский район, п. Ново-Иркутский, ул. Окружная, 54 - «Для индивидуального жилищного строительства 2.1» по заявлению Кононова Владимира Эрвиновича.

Публичные слушания были проведены в соответствии со ст. 39 Градостроительного кодекса РФ, Федеральным Законом РФ от 06 октября 2003 № 131 «Об общих принципах организации местного самоуправления в РФ».

Постановление администрации Марковского муниципального образования от 24 марта 2023 года № П-93/23 «О назначении публичных слушаний по проекту решения о предоставлении разрешения на условно разрешенный вид использования земельного участка с кадастровым номером 38:06:010203:530, расположенного по адресу: Иркутская область, Иркутский район, п. Ново-Иркутский, ул. Окружная, 54» размещено в информационно-сайт Марковского муниципального образования в информационно-телекоммуникационной сети «Интернет» <http://markovskoe-mo.ru/> 31 марта 2023 года.

Зарегистрированных в установленном порядке представителем администрации участников публичных слушаний - нет.

Выводы по результатам публичных слушаний:

С учетом установленных обстоятельств комиссией по подготовке правил землепользования и застройки, публичные слушания по проекту решения о предоставлении разрешения на условно разрешенный вид использования земельного участка с кадастровым номером 38:06:010203:530, расположенного по адресу: Иркутская область, Иркутский район, п. Ново-Иркутский, ул. Окружная, 54 - «Для индивидуального жилищного строительства 2.1», состоявшимися.

В соответствии с Правилами землепользования и застройки Марковского городского поселения, утвержденными решением Думы Марковского муниципального образования от 19 марта 2013 года № 07-39/Дгп с изменениями от 18 августа 2020 года № 43-169/Дгп от 15 февраля 2022 года № 61-260/Дгп, от 29 июня 2022 года № 68-280/Дгп (далее - ПЗЗ) земельный участок с кадастровым номером 38:06:010203:530 расположен в территориальной зоне застройки малоэтажными жилыми домами (ЖЗ-2).

В соответствии со ст. 40 правил землепользования и застройки Марковского городского поселения установлены виды разрешенного использования: Основные виды разрешенного использования земельных участков и объектов капитального строительства являются: Малоэтажная многоквартирная жилая застройка 2.1.1.; Общежития 3.2.4.; Блокированная жилая застройка 2.3.; Земельные участки (территории) общего пользования 12.0; Площадки для занятий спортом 5.1.3.; Оказание услуг связи 3.2.3.; Дошкольное, начальное и среднее общее образование 3.5.1.; Предоставление коммунальных услуг 3.1.1..

Вспомогательные виды разрешенного использования земельных участков и объектов капитального строительства: Предоставление коммунальных услуг 3.1.1.; Служебные гаражи 4.9.

Условно разрешенные виды и параметры использования объектов капитального строительства: Здравоохранение 3.4; Магазины 4.4.; Объекты торговли (торговые центры, торгово-развлекательные центры (комплексы) 4.2.; Административные здания организаций, обеспечивающих предоставление коммунальных услуг 3.1.2.; Государственное управление 3.8.1.; Деловое управление 4.1; Социальное обслуживание 3.2; Культурное развитие 3.6.; Обще-ственное питание 4.6.; Бытовое обслуживание 3.3.; Гостиничное обслуживание 4.7.; Хранение автотранспорта 2.7.1.; Служебные гаражи 4.9.; Ремонт автомобилей 4.9.1.4, Для индивидуального жилищного строительства 2.1.

На основании изложенного председателю комиссии по подготовке правил землепользования и застройки подготовить и направить рекомендацию Главе Марковского муниципального образования о предоставлении разрешения на условно разрешенный вид использования земельного участка, расположенного по адресу: Иркутская область, Иркутский район, п. Ново-Иркутский, ул. Окружная, 54 с кадастровым номером 38:06:010203:530 «Для индивидуального жилищного строительства 2.1».

Заключение

о результатах публичных по проекту межевания прилегающей территории земельного участка с кадастровым номером: 38:06:010501:1630, расположенных по адресу: Российская Федерация, Иркутская область, р.п. Маркова, микрорайон Николов Посад, ул. Лесная

«10» апреля 2023 года

С 28 февраля 2023 года по 10 апреля 2023 года состоялись публичные слушания по проекту межевания прилегающей территории земельного участка с кадастровым номером: 38:06:010501:1630, расположенных по адресу: Российская Федерация, Иркутская область, р.п. Маркова, микрорайон Николов Посад, ул. Лесная.

6 апреля 2023 года в 14.00 часов по адресу: Иркутская область, Иркутский район, р.п. Маркова, квартал Евгения Сичкарука, строение 1 (здание администрации Марковского муниципального образования) состоялось собрание публичных слушаний по проекту межевания прилегающей территории земельного участка с кадастровым номером: 38:06:010501:1630, расположенных по адресу: Российская Федерация, Иркутская область, р.п. Маркова, микрорайон Николов Посад, ул. Лесная. Публичные слушания были проведены в соответствии со ст. 45 Градостроительного кодекса РФ, Федеральным Законом РФ от 6 октября 2003 года № 131 «Об общих принципах организации местного самоуправления в РФ».

Протокол публичных слушаний по проекту межевания прилегающей территории земельного участка с кадастровым номером: 38:06:010501:1630, расположенных по адресу: Российская Федерация, Иркутская область, р.п. Маркова, микрорайон Николов Посад, ул. Лесная подготовлен и оформлен 10 апреля 2023 года.

Зарегистрированных в установленном порядке представителем администрации участников публичных слушаний: нет.

Выводы по результатам публичных слушаний:

С учетом установленных обстоятельств, отсутствием предложений и замечаний по проекту межевания прилегающей территории земельного участка с кадастровым номером: 38:06:010501:1630, расположенных по адресу: Российская Федерация, Иркутская область, р.п. Маркова, микрорайон Николов Посад, ул. Лесная, публичные слушания считать состоявшимися.

Председателю комиссии по подготовке правил землепользования и застройки подготовить и направить рекомендацию Главе Марковского МО утвердить проект межевания прилегающей территории земельного участка с кадастровым номером: 38:06:010501:1630, расположенных по адресу: Российская Федерация, Иркутская область, р.п. Маркова, микрорайон Николов Посад, ул. Лесная.

Заключение

о результатах публичных слушаний по проекту межевания территории по образованию земельных участков путем перераспределения земельных участков с кадастровыми номерами 38:06:010301:192 и 38:06:010301:1410

«10» апреля 2023 года

С 28 февраля 2023 года по 10 апреля 2023 года состоялись публичные слушания по проекту межевания территории по образованию земельных участков путем перераспределения земельных участков с кадастровыми номерами 38:06:010301:192 и 38:06:010301:1410.

7 апреля 2023 года в 15.00 часов по адресу: Иркутская область, Иркутский район, р.п. Маркова, квартал Евгения Сичкарука, строение 1 (здание администрации Марковского муниципального образования) состоялось собрание публичных слушаний по проекту межевания территории по образованию земельных участков путем перераспределения земельных участков с кадастровыми номерами 38:06:010301:192 и 38:06:010301:1410.

Публичные слушания были проведены в соответствии со ст. 45 Градостроительного кодекса РФ, Федеральным Законом РФ от 6 октября 2003 года № 131 «Об общих принципах организации местного самоуправления в РФ».

Протокол публичных по проекту межевания территории по образованию земельных участков путем перераспределения земельных участков с кадастровыми номерами 38:06:010301:192 и 38:06:010301:1410 подготовлен и оформлен 10 апреля 2023 года.

Зарегистрированных в установленном порядке представителем администрации участников публичных слушаний: нет.

Выводы по результатам публичных слушаний:

С учетом установленных обстоятельств, отсутствием предложений и замечаний по проекту межевания территории по образованию земельных участков путем перераспределения земельных участков с кадастровыми номерами 38:06:010301:192 и 38:06:010301:1410, публичные слушания считать состоявшимися.

Председателю комиссии по подготовке правил землепользования и застройки подготовить и направить рекомендацию Главе Марковского МО утвердить проект по проекту межевания территории по образованию земельных участков путем перераспределения земельных участков с кадастровыми номерами 38:06:010301:192 и 38:06:010301:1410.

Заключение

о результатах публичных слушаний по проекту межевания территории земельных участков с кадастровыми номерами 38:06:010201:269 и 38:06:010201:1033

«10» апреля 2023 года

С 28 февраля 2023 года по 10 апреля 2023 года состоялись публичные слушания по проекту межевания территории земельных участков с кадастровыми номерами 38:06:010201:269 и 38:06:010201:1033.

3 апреля 2023 года в 14.00 часов по адресу: Иркутская область, Иркутский район, р.п. Маркова, квартал Евгения Сичкарука, строение 1 (здание администрации Марковского муниципального образования) состоялось собрание публичных слушаний по проекту межевания территории земельных участков с кадастровыми номерами 38:06:010201:269 и 38:06:010201:1033.

Публичные слушания были проведены в соответствии со ст. 45 Градостроительного кодекса РФ, Федеральным Законом РФ от 6 октября 2003 года № 131 «Об общих принципах организации местного самоуправления в РФ».

Протокол публичных слушаний по проекту межевания территории земельных участков с кадастровыми номерами 38:06:010201:269 и 38:06:010201:1033 подготовлен и оформлен 10 апреля 2023 года.

Зарегистрированных в установленном порядке представителем администрации участников публичных слушаний: нет.

Выводы по результатам публичных слушаний:

С учетом установленных обстоятельств, отсутствием предложений и замечаний по проекту межевания территории земельных участков с кадастровыми номерами 38:06:010201:269 и 38:06:010201:1033, публичные слушания считать состоявшимися.

Председателю комиссии по подготовке правил землепользования и застройки подготовить и направить рекомендацию Главе Марковского МО утвердить проект межевания территории земельных участков с кадастровыми номерами 38:06:010201:269 и 38:06:010201:1033.

Заключение

Выводы по результатам публичных слушаний:

С учетом установленных обстоятельств комиссией по подготовке правил землепользования и застройки, отсутствием предложений и замечаний по проекту внесения изменений в проект планировки с проектом межевания территории Ново-Иркутский, публичные слушания считать состоявшимися.

Председателю комиссии по подготовке правил землепользования и застройки подготовить и направить рекомендацию Главе Марковского МО об утверждении по проекту внесения изменений в проект планировки с проектом межевания территории Ново-Иркутский.

Заключение

о результатах публичных слушаний по проекту межевания территории земельного участка с кадастровым номером 38:06:000000:9158, расположенный в рп. Маркова, смежно с земельным участком с кадастровым номером 38:06:000000:7326, ориентировочной площадью 9 га

«12» апреля 2023 года

С 28 февраля 2023 года по 12 апреля 2023 года состоялись публичные слушания по проекту межевания территории земельного участка с кадастровым номером 38:06:000000:9158, расположенный в рп. Маркова, смежно с земельным участком с кадастровым номером 38:06:000000:7326, ориентировочной площадью 9 га.

11 апреля 2023 года в 14.00 часов по адресу: Иркутская область, Иркутский район, р.п. Маркова, квартал Евгения Сичкарука, строение 1 (здание администрации Марковского муниципального образования) состоялось собрание публичных слушаний по проекту межевания территории земельного участка с кадастровым номером 38:06:000000:9158, расположенный в рп. Маркова, смежно с земельным участком с кадастровым номером 38:06:000000:7326, ориентировочной площадью 9 га.

Публичные слушания были проведены в соответствии со ст. 45 Градостроительного кодекса РФ, Федеральным Законом РФ от 6 октября 2003 года № 131 «Об общих принципах организации местного самоуправления в РФ».

Протокол публичных слушаний по проекту межевания территории земельного участка с кадастровым номером 38:06:000000:9158, расположенный в рп. Маркова, смежно с земельным участком с кадастровым номером 38:06:000000:7326, ориентировочной площадью 9 га подготовлен и оформлен 12 апреля 2023 года.

Зарегистрированных в установленном порядке представителем администрации участников публичных слушаний: нет.

Выводы по результатам публичных слушаний:

С учетом установленных обстоятельств, отсутствием предложений и замечаний по проекту межевания территории земельного участка с кадастровым номером 38:06:000000:9158, расположенный в рп. Маркова, смежно с земельным участком с кадастровым номером 38:06:000000:7326, ориентировочной площадью 9 га, публичные слушания считать состоявшимися.

Председателю комиссии по подготовке правил землепользования и застройки подготовить и направить рекомендацию Главе Марковского МО утвердить проект межевания территории земельного участка с кадастровым номером 38:06:000000:9158, расположенный в рп. Маркова, смежно с земельным участком с кадастровым номером 38:06:000000:7326, ориентировочной площадью 9 га.

Заключение

о результатах публичных слушаний по проекту межевания территории в границах кадастрового квартала 38:06:010701, ориентировочно площадью 47 га

«12» апреля 2023 года

С 28 февраля 2023 года по 12 апреля 2023 года состоялись публичные слушания по проекту межевания территории в границах кадастрового квартала 38:06:010701, ориентировочно площадью 47 га, ориентировочной площадью 9 га.

11 апреля 2023 года в 14.30 часов по адресу: Иркутская область, Иркутский район, р.п. Маркова, квартал Евгения Сичкарука, строение 1 (здание

администрации Марковского муниципального образования) состоялось собрание публичных слушаний по проекту межевания территории в границах кадастрового квартала 38:06:010701, ориентировочно площадью 47 га.

Публичные слушания были проведены в соответствии со ст. 45 Градостроительного кодекса РФ, Федеральным Законом РФ от 6 октября 2003 года № 131 «Об общих принципах организации местного самоуправления в РФ».

Протокол публичных слушаний по проекту межевания территории в границах кадастрового квартала 38:06:010701, ориентировочно площадью 47 га подготовлен и оформлен 12 апреля 2023 года.

Зарегистрированных в установленном порядке представителем администрации участников публичных слушаний: нет.

Выводы по результатам публичных слушаний:

С учетом установленных обстоятельств, отсутствием предложений и замечаний по проекту межевания территории в границах кадастрового квартала 38:06:010701, ориентировочно площадью 47 га, публичные слушания считать состоявшимися.

Председателю комиссии по подготовке правил землепользования и застройки подготовить и направить рекомендацию Главе Марковского МО утвердить проект межевания территории в границах кадастрового квартала 38:06:010701, ориентировочно площадью 47 га.

Заключение

о результатах публичных слушаний по проекту межевания территории в границах земельных участков 38:06:000000:7714, 38:06:000000:8678, ориентировочной площадью 0,5 га

«12» апреля 2023 года

С 28 февраля 2023 года по 12 апреля 2023 года состоялись публичные слушания по проекту межевания территории в границах кадастрового квартала 38:06:010701, ориентировочно площадью 47 га, ориентировочной площадью 9 га.

11 апреля 2023 года в 15.00 часов по адресу: Иркутская область, Иркутский район, р.п. Маркова, квартал Евгения Сичкарука, строение 1 (здание администрации Марковского муниципального образования) состоялось собрание публичных слушаний по проекту межевания территории в границах кадастрового квартала 38:06:010701, ориентировочно площадью 47 га.

Публичные слушания были проведены в соответствии со ст. 45 Градостроительного кодекса РФ, Федеральным Законом РФ от 6 октября 2003 года № 131 «Об общих принципах организации местного самоуправления в РФ».

Протокол публичных слушаний по проекту межевания территории в границах земельных участков 38:06:000000:7714, 38:06:000000:8678, ориентировочной площадью 0,5 га подготовлен и оформлен 12 апреля 2023 года.

Зарегистрированных в установленном порядке представителем администрации участников публичных слушаний: нет.

Выводы по результатам публичных слушаний:

С учетом установленных обстоятельств, отсутствием предложений и замечаний по проекту межевания территории в границах земельных участков 38:06:000000:7714, 38:06:000000:8678, ориентировочной площадью 0,5 га, публичные слушания считать состоявшимися.

Председателю комиссии по подготовке правил землепользования и застройки подготовить и направить рекомендацию Главе Марковского МО утвердить проект межевания территории в границах земельных участков 38:06:000000:7714, 38:06:000000:8678, ориентировочной площадью 0,5 га.

Заключение

о результатах публичных слушаний по проекту межевания территории земельных участков с кадастровыми номерами 38:06:010201:201 и 38:06:010201:1028

«13» апреля 2023 года

С 22 марта 2023 года по 13 апреля 2023 года состоялись публичные слушания по проекту межевания территории земельных участков с

МО утвердить проект межевания территории земельных участков с кадастровыми номерами 38:06:010105:5841 и 38:06:010105:6198.

**МУНИЦИПАЛЬНОГО ОБРАЗОВАНИЯ-
АДМИНИСТРАЦИЯ ГОРОДСКОГО ПОСЕЛЕНИЯ
РОССИЙСКАЯ ФЕДЕРАЦИЯ
ИРКУТСКАЯ ОБЛАСТЬ ИРКУТСКИЙ РАЙОН**

**АДМИНИСТРАЦИЯ МАРКОВСКОГО
МУНИЦИПАЛЬНОГО ОБРАЗОВАНИЯ-
АДМИНИСТРАЦИЯ ГОРОДСКОГО ПОСЕЛЕНИЯ**

ПОСТАНОВЛЕНИЕ

**27.04.2023 г. № П-178/23
р.п. Маркова**

Об утверждении проекта межевания территории земельных участков путем перераспределения земельных участков с кадастровыми номерами 38:06:010404:157, 38:06:010404:589

В целях создания условий для устойчивого развития территории Марковского городского поселения, руководствуясь статьями 45, 46 Градостроительного кодекса Российской Федерации, статьей 14 Федерального закона от 6 октября 2003 года № 131-ФЗ «Об общих принципах организации местного самоуправления в Российской Федерации», статьями 6, 23 Устава Марковского муниципального образования, рассмотрев проект межевания территории земельных участков путем перераспределения земельных участков с кадастровыми номерами 38:06:010404:157, 38:06:010404:589, заключение о результатах публичных слушаний от 21 апреля 2023 года, заявление Ивановой О.Ю., Иванова А.П., администрация Марковского муниципального образования – администрация городского поселения

ПОСТАНОВЛЯЕТ:

1. Утвердить проект межевания территории земельных участков путем перераспределения земельных участков с кадастровыми номерами 38:06:010404:157, 38:06:010404:589 (проект прилагается).
2. Опубликовать настоящее постановление в официальном печатном издании «Жизнь Маркова» и на официальном сайте Марковского муниципального образования в информационно-телекоммуникационной сети «Интернет» <http://markovskoe-mo.ru/>.
3. Настоящее постановление вступает в силу после дня официального опубликования.
4. Контроль за исполнением настоящего постановления возложить на начальника управления градостроительства, земельных и имущественных отношений администрации Марковского муниципального образования – администрации городского поселения А.С. Казаряна.

Глава Марковского
муниципального образования

Т.С. Макаревич

**Уведомление о внесении изменений и дополнений в Устав
Марковского муниципального образования**

Администрация Марковского муниципального образования уведомляет о том, что администрацией Марковского муниципального образования подготовлены изменения и дополнения в Устав Марковского муниципального образования (далее – проект).

По проекту проведение публичных слушаний не требуется в силу ч. 4 ст. 44 Федерального закона от 06 октября 2003 N 131-ФЗ «Об общих принципах организации местного самоуправления в Российской Федерации», поскольку вносимые изменения в форме точного воспроизведения положений Конституции Российской Федерации, федеральных законов, конституции (устава) или законов субъекта Российской Федерации в целях приведения данного устава в соответствие с этими нормативными правовыми актами не требуют проведения общественных слушаний. С проектом можно ознакомиться на официальном сайте администрации Марковского муниципального образования по ссылке <http://markovskoe-mo.ru/>

ovskoe-mo.ru/ и официальном издании: газета «Жизнь Маркова».

Принятие изменений и дополнений в Устав Марковского муниципального образования планируется на 30 мая 2023 года в 16.00 часов по адресу: Иркутская область, Иркутский район, р. п. Маркова, квартал Евгения Сичкарука, 1 (здание администрации), 1 этаж.

Справки по вопросам организации принятия изменений и дополнений в Марковского муниципального образования по телефону: 8 (3952) 49-33-27.

**РОССИЙСКАЯ ФЕДЕРАЦИЯ
ИРКУТСКАЯ ОБЛАСТЬ ИРКУТСКИЙ РАЙОН**

ДУМА МАРКОВСКОГО МУНИЦИПАЛЬНОГО ОБРАЗОВАНИЯ

ПРОЕКТ РЕШЕНИЯ

От _____ 2023 года № ____/Дгп
р.п. Маркова

О внесении изменений и дополнений в Устав Марковского муниципального образования

В целях приведения Устава Марковского муниципального образования в соответствие с законодательством, руководствуясь статьями 7, 35, 44 Федерального закона от 6 октября 2003 года № 131-ФЗ «Об общих принципах организации местного самоуправления в Российской Федерации», статьями 16, 31, 45, 48 Устава Марковского муниципального образования, Дума Марковского муниципального образования

РЕШИЛА:

1. Внести в Устав Марковского муниципального образования следующие изменения:

1.1. В абзаце 3 части 3 статьи 10 Устава слова «Избирательная комиссия Поселения» заменить словами «избирательная комиссия, организующая подготовку и проведение местного референдума.»;

1.2. Часть 2 статьи 15.1 Устава изложить в следующей редакции:
«2. Староста сельского населенного пункта назначается Думой Марковского муниципального образования, в состав которого входит данный сельский населенный пункт, по представлению схода граждан сельского населенного пункта. Староста сельского населенного пункта назначается из числа граждан Российской Федерации, проживающих на территории данного сельского населенного пункта и обладающих активным избирательным правом, либо граждан Российской Федерации, достигших на день представления сходом граждан 18 лет и имеющих в собственности жилое помещение, расположенное на территории данного сельского населенного пункта.»;

1.3. В части 3 статьи 15.1 Устава после слов «муниципальную должность» дополнить словами «, за исключением муниципальной должности депутата представительного органа муниципального образования, осуществляющего свои полномочия на непостоянной основе.»;

1.4. Пункт 1 части 4 статьи 15.1 Устава после слов «муниципальную должность» дополнить словами «, за исключением муниципальной должности депутата представительного органа муниципального образования, осуществляющего свои полномочия на непостоянной основе.»;

1.5. Абзац 3 части 3 статьи 23 Устава исключить;

1.6. В подпункте «а» пункта 2 части 4 статьи 23 Устава слова «аппарате избирательной комиссии муниципального образования,» исключить;

1.7. В подпункте «б» пункта 2 части 4 статьи 23 Устава слова «аппарате избирательной комиссии муниципального образования,» исключить;

1.8. Подпункт «д» пункта 2 части 2 статьи 31 Устава исключить;

1.9. В абзаце 1 части 5 статьи 32 Устава слова «Избирательной комиссии Поселения» заменить словами «избирательной комиссии, организовавшей подготовку и проведение муниципальных выборов.»;

1.10. В абзаце 2 части 5 статьи 32 Устава слова «Избирательной комиссии Поселения» заменить словами «избирательной комиссии, организовавшей подготовку и проведение муниципальных выборов.»;

1.11. Абзац 3 части 7 статьи 36 Устава исключить;

1.12. Статью 37 Устава дополнить частью 2.1. следующего содержания:
«2.1. Полномочия депутата Думы Марковского муниципального образования прекращаются досрочно решением Думы Марковского муниципального образования в случае отсутствия депутата без уважительных причин на всех заседаниях представительного органа в течение шести месяцев подряд.»;

1.13. В пункте 16 части 4 статьи 38 Устава слова «, Избирательной комиссии Поселения» исключить;

1.14. Статью 43 Устава исключить;

1.15. В части 1 статьи 44 Устава слова «, правовые акты Избирательной комиссии Поселения» исключить;

1.16. Статью 50 Устава исключить;

1.17. В абзаце 3 части 1 статьи 52 Устава слова «, председатель избирательной комиссии муниципального образования» исключить;

1.18. В абзаце 1 части 2 статьи 52 Устава слова «, аппарата Избирательной комиссии муниципального образования», «, избирательной комиссии муниципального образования» исключить;

1.19. В абзаце 3 части 2 статьи 52 Устава слова «, аппарата избирательной комиссии муниципального образования» исключить.

2. В порядке, установленном Федеральным законом от 21.07.2005 № 97-ФЗ «О государственной регистрации Уставов муниципальных образований», направить настоящее решение на регистрацию в Управление Министерства юстиции Российской Федерации по Иркутской области в течение 15

Постановления администрации

ЖИЗНЬ МАРКОВА

дней.

3. Опубликовать настоящее решение после государственной регистрации в течение 7 дней и направить в Управление Министерства юстиции Российской Федерации по Иркутской области сведения об источнике и о дате официального опубликования настоящего решения для включения указанных сведений в государственный реестр уставов муниципальных образований Иркутской области в 10-дневный срок.

4. Настоящее решение вступает в силу после его официального опубликования в соответствии с действующим законодательством.

Председатель Думы Марковского
муниципального образования

И.В. Яковенко

Глава Марковского
муниципального образования

Т.С. Макаревич

Заключение

о результатах публичных по проекту межевания территории по образованию земельных участков путем перераспределения земельных участков с кадастровыми номерами 38:06:010404:2067, 38:06:010404:2090

«28» апреля 2023 года

С 31 марта 2023 года по 28 апреля 2023 года состоялись публичные слушания по проекту межевания территории по образованию земельных участков путем перераспределения земельных участков с кадастровыми номерами 38:06:010404:2067, 38:06:010404:2090.

27 апреля 2023 года в 14.00 часов по адресу: Иркутская область, Иркутский район, р.п. Маркова, квартал Евгения Сичкарука, строение 1 (здание администрации Марковского муниципального образования) состоялось собрание публичных слушаний по проекту межевания территории по образованию земельных участков путем перераспределения земельных участков с кадастровыми номерами 38:06:010404:2067, 38:06:010404:2090.

Публичные слушания были проведены в соответствии со ст. 45 Градостроительного кодекса РФ, Федеральным Законом РФ от 6 октября 2003 года № 131 «Об общих принципах организации местного самоуправления в РФ».

Протокол публичных слушаний по проекту межевания территории по образованию земельных участков путем перераспределения земельных участков с кадастровыми номерами 38:06:010404:2067, 38:06:010404:2090 подготовлен и оформлен 28 апреля 2023 года.

Зарегистрированных в установленном порядке представителем администрации участников публичных слушаний: нет.

Выводы по результатам публичных слушаний:

С учетом установленных обстоятельств, отсутствием предложений и по проекту межевания территории по образованию земельных участков путем перераспределения земельных участков с кадастровыми номерами 38:06:010404:2067, 38:06:010404:2090, публичные слушания считать состоявшимися.

Председателю комиссии по подготовке правил землепользования и застройки подготовить и направить рекомендацию Главе Марковского МО утвердить проект межевания территории по образованию земельных участков путем перераспределения земельных участков с кадастровыми номерами 38:06:010404:2067, 38:06:010404:2090.

Заключение

о результатах публичных по проекту межевания территории в отношении земельных участков с кадастровыми номерами 38:06:010501:273, 38:06:010501:276, 38:06:000000:6109, 38:06:010501:928

«28» апреля 2023 года

С 31 марта 2023 года по 28 апреля 2023 года состоялись публичные слушания по проекту межевания территории в отношении земельных участков с кадастровыми номерами 38:06:010501:273, 38:06:010501:276, 38:06:000000:6109, 38:06:010501:928.

26 апреля 2023 года в 15.00 часов по адресу: Иркутская область,

Иркутский район, р.п. Маркова, квартал Евгения Сичкарука, строение 1 (здание администрации Марковского муниципального образования) состоялось собрание публичных слушаний по проекту межевания территории в отношении земельных участков с кадастровыми номерами 38:06:010501:273, 38:06:010501:276, 38:06:000000:6109, 38:06:010501:928.

Публичные слушания были проведены в соответствии со ст. 45 Градостроительного кодекса РФ, Федеральным Законом РФ от 6 октября 2003 года № 131 «Об общих принципах организации местного самоуправления в РФ».

Протокол публичных слушаний по проекту межевания территории в отношении земельных участков с кадастровыми номерами 38:06:010501:273, 38:06:010501:276, 38:06:000000:6109, 38:06:010501:928 подготовлен и оформлен 28 апреля 2023 года.

Зарегистрированных в установленном порядке представителем администрации участников публичных слушаний: нет.

Выводы по результатам публичных слушаний:

С учетом установленных обстоятельств, отсутствием предложений и по проекту межевания территории в отношении земельных участков с кадастровыми номерами 38:06:010501:273, 38:06:010501:276, 38:06:000000:6109, 38:06:010501:928, публичные слушания считать состоявшимися.

Председателю комиссии по подготовке правил землепользования и застройки подготовить и направить рекомендацию Главе Марковского МО утвердить проект межевания территории в отношении земельных участков с кадастровыми номерами 38:06:010501:273, 38:06:010501:276, 38:06:000000:6109, 38:06:010501:928.

Заключение

о результатах публичных по проекту межевания территории земельных участков с кадастровыми номерами 38:06:150301:300 и 38:06:150301:1119

«28» апреля 2023 года

С 31 марта 2023 года по 28 апреля 2023 года состоялись публичные слушания по проекту межевания территории по образованию земельных участков путем перераспределения земельных участков с кадастровыми номерами 38:06:010404:2067, 38:06:010404:2090.

27 апреля 2023 года в 14.00 часов по адресу: Иркутская область, Иркутский район, р.п. Маркова, квартал Евгения Сичкарука, строение 1 (здание администрации Марковского муниципального образования) состоялось собрание публичных слушаний по проекту межевания территории земельных участков с кадастровыми номерами 38:06:150301:300 и 38:06:150301:1119.

Публичные слушания были проведены в соответствии со ст. 45 Градостроительного кодекса РФ, Федеральным Законом РФ от 6 октября 2003 года № 131 «Об общих принципах организации местного самоуправления в РФ».

Протокол публичных слушаний по проекту межевания территории земельных участков с кадастровыми номерами 38:06:150301:300 и 38:06:150301:1119 подготовлен и оформлен 28 апреля 2023 года.

Зарегистрированных в установленном порядке представителем администрации участников публичных слушаний: нет.

Выводы по результатам публичных слушаний:

С учетом установленных обстоятельств, отсутствием предложений и по проекту межевания территории земельных участков с кадастровыми номерами 38:06:150301:300 и 38:06:150301:1119, публичные слушания считать состоявшимися.

Председателю комиссии по подготовке правил землепользования и застройки подготовить и направить рекомендацию Главе Марковского МО утвердить проект межевания территории земельных участков с кадастровыми номерами 38:06:150301:300 и 38:06:150301:1119.

Заключение

о результатах публичных по проекту межевания части территории Марковского муниципального образования с целью образования земельных участков путем перераспределения земельных участков с кадастровыми номерами 38:06:010301:2592, 38:06:000000:9348, 38:06:000000:6234

«28» апреля 2023 года

С 31 марта 2023 года по 28 апреля 2023 года состоялись публичные слушания по проекту межевания части территории Марковского муниципального образования с целью образования земельных участков путем перераспределения земельных участков с кадастровыми номерами 38:06:010301:2592, 38:06:000000:9348, 38:06:000000:6234. 27 апреля 2023 года в 14.00 часов по адресу: Иркутская область, Иркутский район, р.п. Маркова, квартал Евгения Сичкарука, строение 1 (здание администрации Марковского муниципального образования) состоялось собрание публичных слушаний по проекту межевания части территории Марковского муниципального образования с целью образования земельных участков путем перераспределения земельных участков с кадастровыми номерами 38:06:010301:2592, 38:06:000000:9348, 38:06:000000:6234.

Публичные слушания были проведены в соответствии со ст. 45 Градостроительного кодекса РФ, Федеральным Законом РФ от 6 октября 2003 года № 131 «Об общих принципах организации местного самоуправления в РФ».

Протокол публичных слушаний по проекту межевания части территории Марковского муниципального образования с целью образования земельных участков путем перераспределения земельных участков с кадастровыми номерами 38:06:010301:2592, 38:06:000000:9348, 38:06:000000:6234 подготовлен и оформлен 28 апреля 2023 года.

Зарегистрированных в установленном порядке представителем администрации участников публичных слушаний: нет.

Выводы по результатам публичных слушаний:

С учетом установленных обстоятельств, отсутствием предложений и по проекту межевания части территории Марковского муниципального образования с целью образования земельных участков путем перераспределения земельных участков с кадастровыми номерами 38:06:010301:2592, 38:06:000000:9348, 38:06:000000:6234, публичные слушания считать состоявшимися.

Председателю комиссии по подготовке правил землепользования и застройки подготовить и направить рекомендацию Главе Марковского МО утвердить проект межевания части территории Марковского муниципального образования с целью образования земельных участков путем перераспределения земельных участков с кадастровыми номерами 38:06:010301:2592, 38:06:000000:9348, 38:06:000000:6234.

Заключение

о результатах публичных по проекту межевания территории расположенной, в рп. Маркова, в границах кадастровых кварталов 38:06:010105, 38:06:010106, ориентировочной площадью 3,7 га

«28» апреля 2023 года

С 31 марта 2023 года по 28 апреля 2023 года состоялись публичные слушания по проекту межевания территории расположенной, в рп. Маркова, в границах кадастровых кварталов 38:06:010105, 38:06:010106, ориентировочной площадью 3,7 га.

26 апреля 2023 года в 14.00 часов по адресу: Иркутская область, Иркутский район, р.п. Маркова, квартал Евгения Сичкарука, строение 1 (здание администрации Марковского муниципального образования) состоялось собрание публичных слушаний по проекту межевания территории расположенной, в рп. Маркова, в границах кадастровых кварталов 38:06:010105, 38:06:010106, ориентировочной площадью 3,7 га.

Публичные слушания были проведены в соответствии со ст. 45 Градостроительного кодекса РФ, Федеральным Законом РФ от 6 октября 2003 года № 131 «Об общих принципах организации местного самоуправления в РФ».

Протокол публичных слушаний по проекту межевания территории расположенной, в рп. Маркова, в границах кадастровых кварталов 38:06:010105, 38:06:010106, ориентировочной площадью 3,7 га подготовлен и оформлен 28 апреля 2023 года.

Зарегистрированных в установленном порядке представителем администрации участников публичных слушаний: нет.

Выводы по результатам публичных слушаний:

С учетом установленных обстоятельств, отсутствием предложений и по проекту межевания территории расположенной, в рп. Маркова, в границах

кадастровых кварталов 38:06:010105, 38:06:010106, ориентировочной площадью 3,7 га, публичные слушания считать состоявшимися.

Председателю комиссии по подготовке правил землепользования и застройки подготовить и направить рекомендацию Главе Марковского МО утвердить проекту межевания территории расположенной, в рп. Маркова, в границах кадастровых кварталов 38:06:010105, 38:06:010106, ориентировочной площадью 3,7 га.

Оповещение о начале публичных слушаний

Администрация Марковского муниципального образования – администрация городского поселения (далее – Администрация) оповещает о проведении публичных слушаний по проекту межевания территории по образованию земельных участков путём перераспределения земельных участков с кадастровыми номерами 38:06:010201:1085 и 38:06:010201:1036 (далее – проект).

Информационные материалы к проекту:

- чертеж межевания территории масштаба 1:5000, отражающий границы образуемых земельных участков, согласно проекту.

Порядок проведения публичных слушаний определен статьей 5.1 Градостроительного кодекса Российской Федерации, Положением о порядке организации и проведения публичных слушаний, общественных обсуждений в Марковском муниципальном образовании, утвержденным решением Думы Марковского муниципального образования от 17 декабря 2019 года № 34-137/Дгп.

Срок проведения публичных слушаний: не менее четырнадцати дней и не более тридцати дней со дня опубликования настоящего информационного сообщения до дня опубликования заключения о результатах публичных слушаний.

Экспозиция по проекту будет открыта 10 мая 2023 года в здании администрации по адресу: Иркутская область, Иркутский район, р. п. Маркова, квартал Евгения Сичкарука, 1 в период с 10 мая 2023 года по 25 мая 2023 года с 08.00 до 12.00 часов, с 13.00 до 16.00 часов (все дни, кроме праздничных дней, субботы, воскресенья).

Консультирование посетителей экспозиции проекта проводится по адресу: Иркутская область, Иркутский район, Иркутская область, Иркутский район, р. п. Маркова, квартал Евгения Сичкарука, 1, 1 этаж, каб. № 8 (отдел градостроительства и земельных отношений) в период с 10 мая 2023 года по 25 мая 2023 года с 08.00 до 12.00 часов, с 13.00 до 16.00 часов (все дни, кроме праздничных дней, субботы, воскресенья).

Собрание участников публичных слушаний состоится 24 мая 2023 года в 14.00 часов по адресу: Иркутская область, Иркутский район, р.п. Маркова, квартал Евгения Сичкарука, 1 (здание администрации), 1 этаж, каб. № 8. Участники публичных слушаний, прошедшие в установленном порядке идентификацию, имеют право вносить предложения и замечания, касающиеся проекта:

- в письменной или устной форме в ходе проведения собрания участников публичных слушаний;

- в письменной форме или в форме электронного документа (mark-adm@yandex.ru) путем направления в адрес Администрации по адресу: Иркутская область, Иркутский район, Иркутская область, Иркутский район, р. п. Маркова, квартал Евгения Сичкарука, 1, 1 этаж, каб. № 8 (отдел градостроительства и земельных отношений) в период с 10 мая 2023 года по 25 мая 2023 года с 08.00 до 12.00 часов, с 13.00 до 16.00 часов (все дни, кроме праздничных дней, субботы, воскресенья);

- посредством записи в книге (журнале) учета посетителей экспозиции проекта по адресу: Иркутская область, Иркутский район, Иркутская область, Иркутский район, р. п. Маркова, квартал Евгения Сичкарука, 1, 1 этаж, каб. № 8 (отдел градостроительства и земельных отношений) в период с 10 мая 2023 года по 25 мая 2023 года с 08.00 до 12.00 часов, с 13.00 до 16.00 часов (все дни, кроме праздничных дней, субботы, воскресенья).

В целях идентификации участникам публичных слушаний необходимо представить сведения о себе с приложением документов, подтверждающих такие сведения:

- для физических лиц: фамилию, имя, отчество (при наличии), дату рождения, адрес места жительства (регистрации), копия паспорта гражданина РФ;

- для юридических лиц: наименование, основной государственный регистрационный номер, место нахождения и адрес, копия свидетельства о государственной регистрации, выписка Единого государственного реестра юридических лиц (ЕГРЮЛ);

- представителям физических лиц, действующим по доверенности: фамилию, имя, отчество (при наличии), дату рождения, адрес места жительства (регистрации), копия паспорта гражданина РФ, копия

доверенности;

- представителям юридических лиц, действующим по доверенности: наименование, основной государственный регистрационный номер, место нахождения и адрес, копия свидетельства о государственной регистрации, выписка Единого государственного реестра юридических лиц (ЕГРЮЛ), копия доверенности.

Участники публичных слушаний, являющиеся правообладателями соответствующих земельных участков и (или) расположенных на них объектов капитального строительства и (или) помещений, являющихся частью указанных объектов капитального строительства, также представляют сведения соответственно о таких земельных участках, объектах капитального строительства, помещениях, являющихся частью указанных объектов капитального строительства, из Единого государственного реестра недвижимости и иные документы, устанавливающие или удостоверяющие их права на такие земельные участки, объекты капитального строительства, помещения, являющиеся частью указанных объектов капитального строительства.

С проектом и информационными материалами к нему можно ознакомиться на официальном сайте Администрации <http://markovskoe-mo.ru/>, на информационном стенде в здании Администрации по адресу: Иркутская область, Иркутский район, р.п. Маркова, квартал Евгения Сичкарука, 1, 1 этаж, кабинет 8, а также указанные документы будут распространены иными способами, обеспечивающими доступ участников публичных слушаний к информации о проведении публичных слушаний, с 10 мая 2023 года по 25 мая 2023 года.

Справки по вопросам организации и проведения публичных слушаний по телефону: 8 (3952) 49-31-10.

**РОССИЙСКАЯ ФЕДЕРАЦИЯ
ИРКУТСКАЯ ОБЛАСТЬ ИРКУТСКИЙ РАЙОН**

**АДМИНИСТРАЦИЯ МАРКОВСКОГО
МУНИЦИПАЛЬНОГО ОБРАЗОВАНИЯ-
АДМИНИСТРАЦИЯ ГОРОДСКОГО ПОСЕЛЕНИЯ**

ПОСТАНОВЛЕНИЕ

**От «17» апреля 2023 года № П-150/23
рп. Маркова**

Об установлении публичного сервитута

На основании ходатайства об установлении публичного сервитута муниципального казенного учреждения Иркутского районного муниципального образования «Служба капитального строительства» (ОГРН 1223800020564,

ИНН 3808279609) (далее – Обладатель публичного сервитута) от 22 марта 2023 года вх. № 1685, руководствуясь статьями 5, 23, главой V.7. Земельного кодекса Российской Федерации, Федеральным законом от 6 октября 2003 года № 131-ФЗ «Об общих принципах организации местного самоуправления в Российской Федерации», Уставом Марковского муниципального образования, администрация Марковского муниципального образования

ПОСТАНОВЛЯЕТ:

1. Установить публичный сервитут в отношении частей земельных участков с кадастровыми номерами 38:06:000000:7680 (площадью 2 кв. м), 38:06:000000:7681 (площадью 24 кв. м), 38:06:000000:7770 (площадью 1116 кв.м), 38:06:000000:7772 (площадью 514 кв.м), 38:06:000000:7774 (площадью 62 кв.м), 38:06:000000:8606 (площадью 65 кв.м), 38:06:000000:8660 (площадью 8 кв. м), 38:06:010902:9005 (площадью 818 кв.м), 38:06:000000:9158 (площадью 1696 кв.м), на землях, государственная собственность на которые не разграничена (2032 кв. м), по адресу: Иркутская область, Иркутский район, Марковское муниципальное образование, общей площадью 6337 кв. м, для размещения инженерных сооружений, на срок 10 лет:

1) использование земель, предусмотренных пунктом 1 настоящего Постановления, в соответствии с их разрешенным использованием будет невозможно или существенно затруднено в связи с осуществлением деятельности, для которой устанавливается публичный сервитут, на срок

10 лет;

2) права и обязанности Обладателя публичного сервитута:

Обладатель публичного сервитута обязан:

своевременно внести плату за публичный сервитут в порядке и размерах, установленных подпунктом 4 настоящего пункта;

привести земли и земельные участки в состояние, пригодное для их использования в соответствии с разрешенным использованием, в срок не позднее чем 3 (три) месяца после завершения строительства, капитального или текущего ремонта, реконструкции, эксплуатации, консервации, сноса инженерного сооружения, для размещения которого был установлен публичный сервитут.

Обладатель публичного сервитута вправе:

приступить к осуществлению деятельности, для которой был установлен публичный сервитут, после внесения платы за публичный сервитут в соответствии с настоящим Постановлением;

до окончания срока публичного сервитута обратиться с ходатайством об установлении публичного сервитута на новый срок;

4) плата за публичный сервитут:

плата за публичный сервитут вносится Обладателем публичного сервитута единовременным платежом не позднее 6 (шести) месяцев со дня принятия настоящего Постановления;

размер платы за публичный сервитут определяется в соответствии с расчетом, прилагаемым к настоящему Постановлению (приложение 1 к настоящему Постановлению);

5) график проведения работ по размещению инженерных сооружений, в случае установления публичного сервитута в отношении земель или земельных участков, находящихся в государственной или муниципальной собственности и не предоставленных гражданам или юридическим лицам: по будням с 9:00 до 18:00.

2. Утвердить границы публичного сервитута (приложение 2 к настоящему Постановлению).

3. Отделу управления муниципальным имуществом управления градостроительства, земельных и имущественных отношений администрации Марковского муниципального образования в течение 5 (пяти) рабочих дней со дня принятия настоящего Постановления:

1) направить копию настоящего Постановления в Управление Федеральной службы государственной регистрации, кадастра и картографии по Иркутской области;

2) направить Обладателю публичного сервитута копию настоящего Постановления, а также сведения о лицах, являющихся правообладателями земельных участков, сведения о лицах, подавших заявления об учете их прав (обременений прав) на земельные участки, способах связи с ними, копии документов, подтверждающих права указанных лиц на земельные участки, расположенных в границах публичного сервитута.

4. Информационному отделу администрации Марковского муниципального образования в течение 5 (пяти) рабочих дней со дня принятия настоящего Постановления обеспечить его опубликование в газете «Жизнь Маркова» и разместить на официальном сайте Марковского муниципального образования в информационно-телекоммуникационной сети Интернет (<http://markovskoe-mo.ru>).

5. Контроль за исполнением настоящего Постановления возложить на начальника управления градостроительства, земельных и имущественных отношений администрации Марковского муниципального образования.

Глава Марковского
муниципального образования

Т. С. Макаревич

ЖИЗНЬ МАРКОВА

ОГКУ «Фонд имущества Иркутской области» на основании распоряжений министерства имущественных отношении Иркутской с распоряжениями министерства имущественных отношений Иркутской области от 30 декабря 2022г. №51-1988 мр/з «О проведении аукциона на право заключения договоров на размещение нестационарных торговых объектов» и от 17.02.2023 №51-212 –мр/з «О внесении изменений в распоряжение министерства имущественных отношении Иркутской области от 30 декабря 2022 г. №51-1988 мр/з», 04 апреля 2023 года проведен аукцион на право размещения нестационарных торговых объектов. Итоги аукциона:

№ лота	№ в схеме	Характеристика места размещения НТО (местоположение)	Вид НТО	Специализация НТО	Площадь НТО (кв. м)	Площадь земельного участка (кв. м)	Начальная цена предмета аукциона - ежегодная арендная плата за право на размещение НТО, руб.	Итоги	Победитель
1	2	3	4	5	6	7	8		
1	151*	Иркутская область, Иркутский район, напротив земельного участка с кадастровым номером 38:06:100922:1204 по адресу – п. Горный, ул. Алмазная, 1 (на въезде – въезде с Качугского тракта по направлению в п. Горный)	павильон	для реализации смешанных товаров	20	20	10 320	-	не состоялся
2	173.6	Иркутская область, Иркутский район, с. Мамоны, мкр. Южный, ул. Ангарская, 19а, на автомобильной стоянке автомоечного комплекса «М53», на 25 м. севернее границы земельного участка с кадастровым номером 38:06:130501:997	мобильный торговый объект	для реализации продовольственных товаров	18	18	22 250	22 917,5	ИП Абатуров Александр Владимирович
3	173.3	Иркутская область, Иркутский район, с. Мамоны, мкр. Южный, ул. Ангарская 19а, на автомобильной стоянке автомоечного комплекса «М53», на 21 м. севернее границы земельного участка с кадастровым номером 38:06:130501:997	павильон	для реализации продовольственных, непродовольственных товаров	18	18	22 250	22 917,5	ООО ГТК «Восток»
4	70	Иркутская область, Иркутский район, п. Падь Мельничная, ул. Заводская, уч. 16	павильон	для реализации продовольственных товаров	100	100	93 600	93 600	ИП Распутин Антон Николаевич
5	72	Иркутская область, Иркутский район, р.п. Маркова, ул. Черемуховая, 12	павильон	для реализации продовольственных товаров	170	170	99 960	-	не состоялся
6	110	Иркутская область, Иркутский район, д. Ангара, ул. Береговая, 6в	павильон	для реализации продовольственных товаров	100	100	24 000	-	не состоялся
7	9	Иркутская область, Иркутский район, д. Карлук, пер. Фабричный, около дома № 8	павильон	для реализации продовольственных товаров	42	42	10 600	10 600	ИП Орлова Любовь Николаевна
8	17.1	Иркутская область, Иркутский район, д. Карлук, ул. Лермонтова, в районе дома № 1 а	павильон	для реализации непродовольственных товаров	20	20	5040	67 032	ИП Артамонова Анна Александровна