



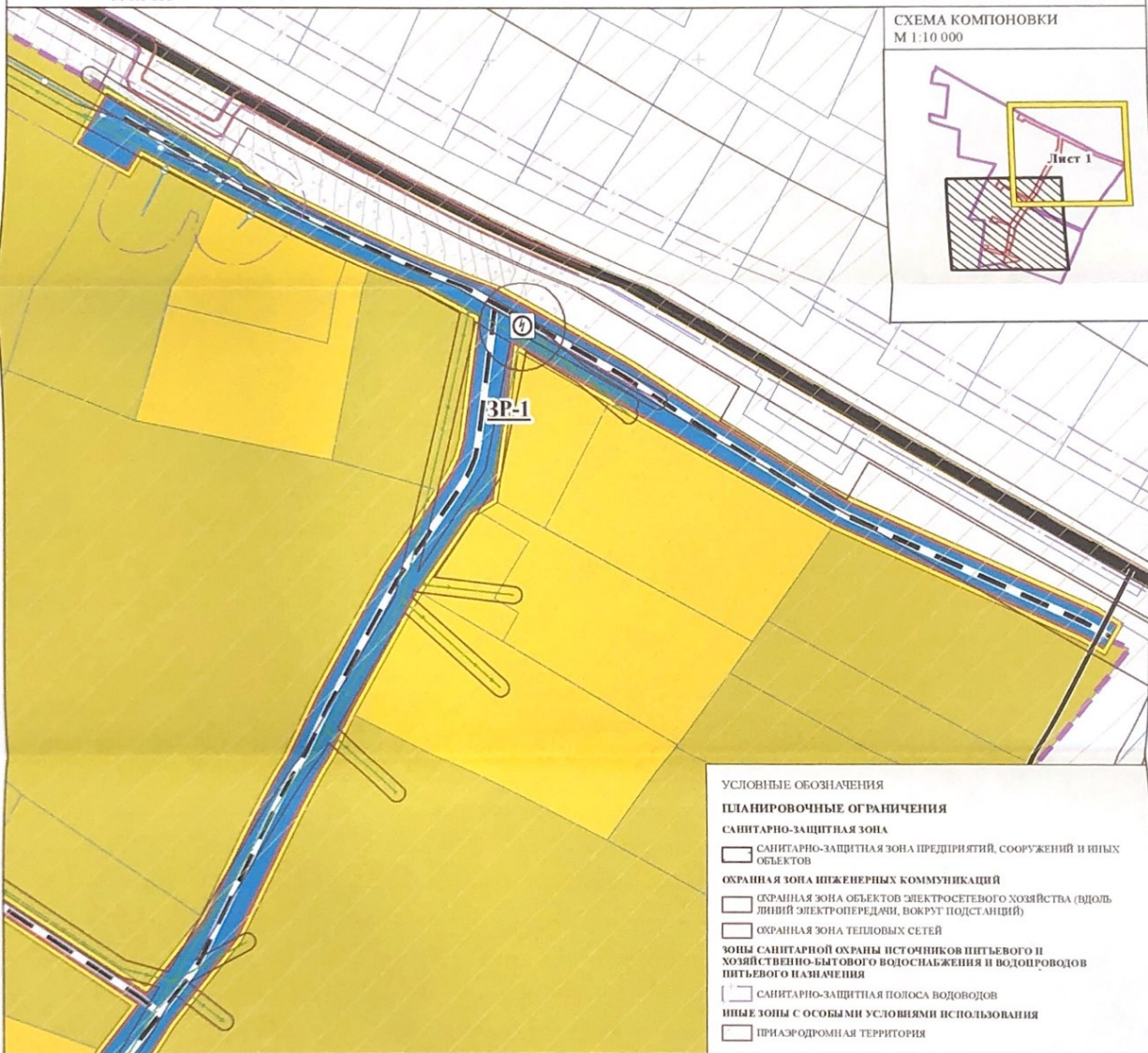
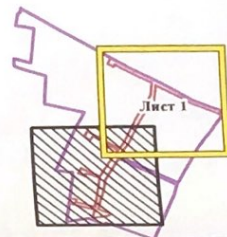
ДОКУМЕНТАЦИЯ ПО ПЛАНИРОВКЕ ТЕРРИТОРИИ В Р.П. МАРКОВА, УЛ. 2-АЯ ПОКРОВСКАЯ

ЧЕРТЕЖ ПЛАНИРОВКИ ТЕРРИТОРИИ, НА КОТОРОМ ОТОБРАЖЕНЫ ГРАНИЦЫ ЗОН ПЛАНИРУЕМОГО РАЗМЕЩЕНИЯ ОБЪЕКТОВ КАПИТАЛЬНОГО СТРОИТЕЛЬСТВА, ГРАНИЦЫ СУЩЕСТВУЮЩИХ И ПЛАНИРУЕМЫХ ЭЛЕМЕНТОВ ПЛАНИРОВОЧНОЙ СТРУКТУРЫ

М 1:1 000

10 20 30 40 50 МЕТРЫ

СХЕМА КОМПОНОВКИ
М 1:10 000



УСЛОВНЫЕ ОБОЗНАЧЕНИЯ

ПЛАНИРОВОЧНЫЕ ОГРАНИЧЕНИЯ

САНИТАРНО-ЗАЩИТНАЯ ЗОНА

□ САНИТАРНО-ЗАЩИТНАЯ ЗОНА ПРЕДПРИЯТИЙ, СООРУЖЕНИЙ И ИНЫХ ОБЪЕКТОВ

ОКРАЙНАЯ ЗОНА ИНЖЕНЕРНЫХ КОММУНИКАЦИЙ

□ ОКРАЙНАЯ ЗОНА ОБЪЕКТОВ ЭЛЕКТРОСЕТЕВОГО ХОЗЯЙСТВА (ВДОЛЬ ЛИНИЙ ЭЛЕКТРОПЕРЕДАЧИ, ВОКРУГ ПОДСТАНЦИЙ)

□ ОКРАЙНАЯ ЗОНА ТЕПЛОВЫХ СЕТЕЙ

ЗОНЫ САНИТАРНОЙ ОХРАНЫ ИСТОЧНИКОВ ПИТЬЕВОГО И ХОЗЯЙСТВЕННО-БЫТОВОГО ВОДОСНАБЖЕНИЯ И ВОДОНЕДВЕРОВ ПИТЬЕВОГО НАЗНАЧЕНИЯ

□ САНИТАРНО-ЗАЩИТНАЯ ПОЛОСА ВОДОНЕДВЕРОВ

□ ИНЫЕ ЗОНЫ С ОСОБЫМИ УСЛОВИЯМИ ИСПОЛЬЗОВАНИЯ

□ ПРИАЗРОДНАЯ ТЕРРИТОРИЯ

УСЛОВНЫЕ ОБОЗНАЧЕНИЯ

МАТЕРИАЛЫ ПО ОБОСНОВАНИЮ ПРОЕКТА ОБЪЕКТЫ ТРАНСПОРТНОЙ ИНФРАСТРУКТУРЫ УЛИЧНО-ДОРОЖНАЯ СЕТЬ

СУЩЕСТВУЮЩИЕ

□ УЛИЦЫ И ДОРОГИ МЕСТНОГО ЗНАЧЕНИЯ

РЕКОНСТРУКЦИЯ

□ МАГИСТРАЛЬНАЯ УЛИЦА ОБЩЕГОРОДСКОГО ЗНАЧЕНИЯ РЕГ УЛУЧШЕМОГО ДВИЖЕНИЯ

ПЛАНИРУЕМЫЕ

□ УЛИЦЫ И ДОРОГИ МЕСТНОГО ЗНАЧЕНИЯ

ОБЪЕКТЫ ТРУБОПРОВОДНОГО ТРАНСПОРТА И ИНЖЕНЕРНОЙ ИНФРАСТРУКТУРЫ

ЭЛЕКТРИЧЕСКИЕ ПОДСТАНЦИИ

□ ТРАНСФОРМАТОРНАЯ ПОДСТАНЦИЯ (ТП)

ЛИНИИ ЭЛЕКТРОПЕРЕДАЧИ (ЛЭП)

□ ЛИНИИ ЭЛЕКТРОПЕРЕДАЧИ 10кВ

□ ЛИНИИ ЭЛЕКТРОПЕРЕДАЧИ 0,4 кВ

СЕТИ ВОДОСНАБЖЕНИЯ

□ ВОДОНЕДВЕР

СЕТИ ТЕПЛОСНАБЖЕНИЯ

□ ТЕПЛОПРОВОД МАГИСТРАЛЬНЫЙ

УСЛОВНЫЕ ОБОЗНАЧЕНИЯ

ОСНОВНАЯ ЧАСТЬ ПРОЕКТА

□ УСТАНАВЛИВАЕМЫЕ КРАСНЫЕ ЛИНИИ

□ ЗР-1 ГРАНИЦЫ ЗОН ПЛАНИРУЕМОГО РАЗМЕЩЕНИЯ

НАЗНАЧЕНИЕ ЗОН ПЛАНИРУЕМОГО РАЗМЕЩЕНИЯ

ЖИЛЬНЫЕ ЗОНЫ

□ ЗОНА ЗАСТРОЙКИ ИНДИВИДУАЛЬНЫМИ ЖИЛЬНЫМИ ДОМАМИ

ЗОНЫ СЕЛЬСКОХОЗЯЙСТВЕННОГО ИСПОЛЬЗОВАНИЯ

□ ЗОНА СЕЛЬСКОХОЗЯЙСТВЕННЫХ УГОДИЙ

□ ПРОИЗВОДИТЕЛЬНАЯ ЗОНА СЕЛЬСКОХОЗЯЙСТВЕННЫХ ПРЕДПРИЯТИЙ

ИНЫЕ ЗОНЫ

□ ТЕРРИТОРИИ ОБЩЕГО ПОЛЬЗОВАНИЯ

УСЛОВНЫЕ ОБОЗНАЧЕНИЯ

МАТЕРИАЛЫ ПО ОБОСНОВАНИЮ ПРОЕКТА ГРАНИЦА ТЕРРИТОРИИ, ПРИМЕНЯТЕЛЬНО К КОТОРОЙ ПОДГОТОВЛЕН ПРОЕКТ ПЛАНИРОВКИ ТЕРРИТОРИИ

ИСПОЛЬЗОВАНИЕ ТЕРРИТОРИИ

□ ГРАНИЦЫ ЗЕМЕЛЬНЫХ УЧАСТКОВ

Изм	Кол. уч.	№ док.	Лист	Подпись	Дата
Директор		Протасова М.И.			07.23
Упр. проектом		Тухтаров А.Ю.			07.23

044-23-ПП-ОЧП-Л2

ДОКУМЕНТАЦИЯ ПО ПЛАНИРОВКЕ ТЕРРИТОРИИ В Р.П. МАРКОВА, УЛ. 2-АЯ ПОКРОВСКАЯ

ОСНОВНАЯ ЧАСТЬ ПРОЕКТА
ПЛАНИРОВКИ ТЕРРИТОРИИ,
ПОДЛЕЖАЩАЯ УТВЕРЖДЕНИЮ

Стадия

Лист

Листов

1

2

ЧЕРТЕЖ ПЛАНИРОВКИ ТЕРРИТОРИИ, НА КОТОРОМ ОТОБРАЖЕНЫ ГРАНИЦЫ ЗОН ПЛАНИРУЕМОГО РАЗМЕЩЕНИЯ ОБЪЕКТОВ КАПИТАЛЬНОГО СТРОИТЕЛЬСТВА, ГРАНИЦЫ СУЩЕСТВУЮЩИХ И ПЛАНИРУЕМЫХ ЭЛЕМЕНТОВ ПЛАНИРОВОЧНОЙ СТРУКТУРЫ
М 1:1 000

ООО "ПММ" МАСТЕР-ПЛАН

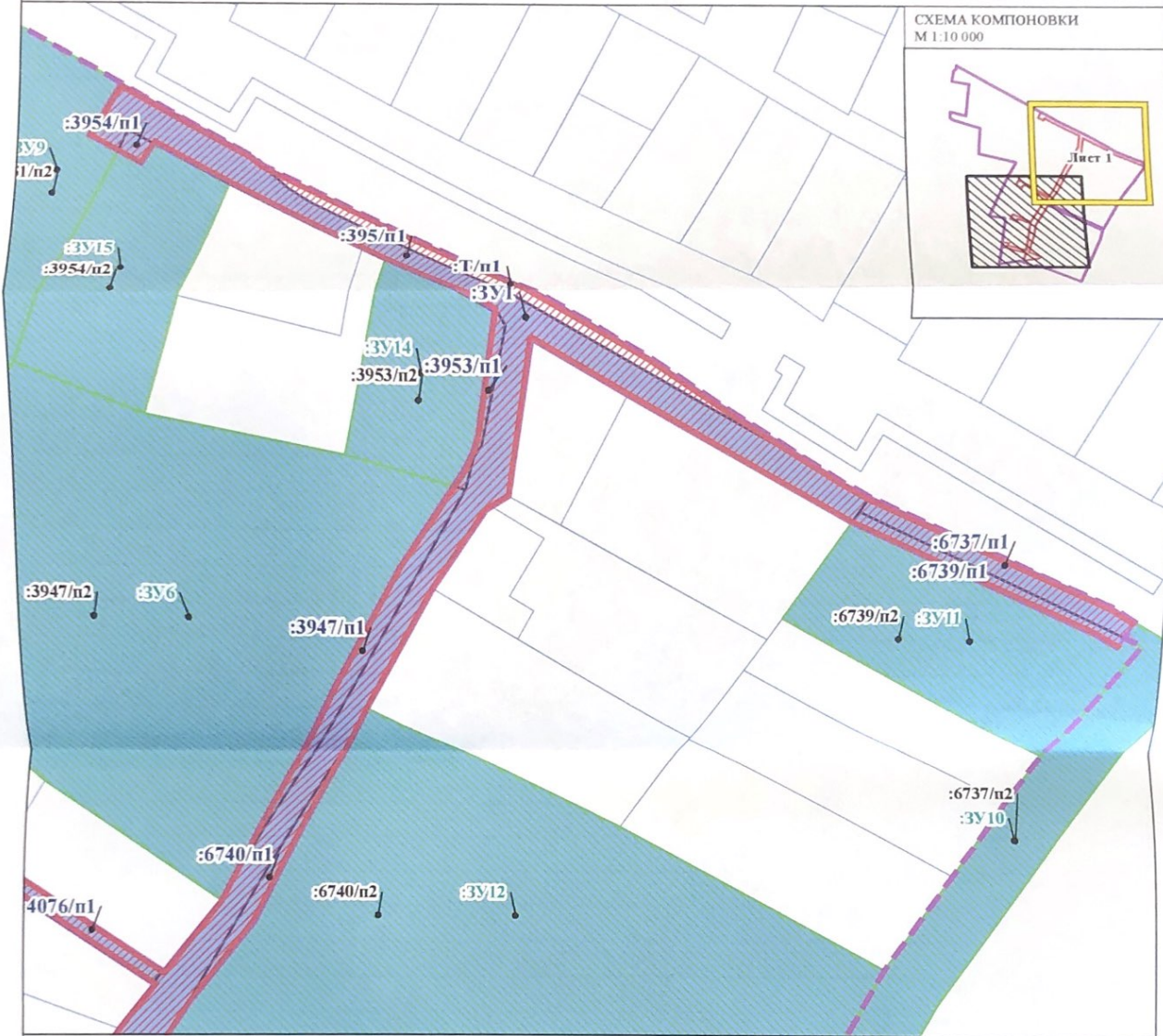
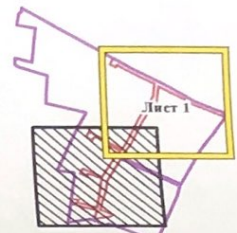


ДОКУМЕНТАЦИЯ ПО ПЛАНИРОВКЕ ТЕРРИТОРИИ В Р.П. МАРКОВА, УЛ. 2-АЯ ПОКРОВСКАЯ

ЧЕРТЕЖ МЕЖЕВАНИЯ ТЕРРИТОРИИ
М 1:1 000



СХЕМА КОМПОНОВКИ
М 1:10 000



УСЛОВНЫЕ ОБОЗНАЧЕНИЯ

ОСНОВНАЯ ЧАСТЬ ПРОЕКТА

УСТАНАВЛИВАЕМЫЕ КРАСНЫЕ ЛИНИИ

ГРАНИЦЫ ОБРАЗУЕМЫХ УЧАСТКОВ, УСЛОВНЫЕ

ГРАНИЦЫ ОБРАЗУЕМЫХ ЗЕМЕЛЬНЫХ УЧАСТКОВ ПУТЕМ ПЕРЕРАСПРЕДЕЛЕНИЯ ГРАНИЦ ЗЕМЕЛЬ ГОСУДАРСТВЕННОЙ СОБСТВЕННОСТИ НА КОТОРЫЕ НЕ РАЗГРАНИЧЕНА

ГРАНИЦЫ ОБРАЗУЕМЫХ ЗЕМЕЛЬНЫХ УЧАСТКОВ ПУТЕМ ПЕРЕРАСПРЕДЕЛЕНИЯ ГРАНИЦ ЗЕМЕЛЬ НАХОДЯЩИХСЯ В ЧАСТНОЙ СОБСТВЕННОСТИ

ТЕРРИТОРИЯ ОБЩЕГО ПОЛЬЗОВАНИЯ

ГРАНИЦЫ ОБРАЗУЕМЫХ ЗЕМЕЛЬНЫХ УЧАСТКОВ ПУТЕМ ПЕРЕРАСПРЕДЕЛЕНИЯ ГРАНИЦ ЗЕМЕЛЬ НАХОДЯЩИХСЯ В ЧАСТНОЙ СОБСТВЕННОСТИ И ГРАНИЦ ЗЕМЕЛЬ ГОСУДАРСТВЕННОЙ СОБСТВЕННОСТИ НА КОТОРЫЕ НЕ РАЗГРАНИЧЕНА

ЧАСТНАЯ СОБСТВЕННОСТЬ

ГРАНИЦЫ ОБРАЗУЕМЫХ ЗЕМЕЛЬНЫХ УЧАСТКОВ ПУТЕМ ПЕРЕРАСПРЕДЕЛЕНИЯ ГРАНИЦ ЗЕМЕЛЬ НАХОДЯЩИХСЯ В ЧАСТНОЙ СОБСТВЕННОСТИ

УСЛОВНЫЕ ОБОЗНАЧЕНИЯ

МАТЕРИАЛЫ ПО ОБОСНОВАНИЮ ПРОЕКТА

ГРАНИЦА ТЕРРИТОРИИ, ПРИМЕНИТЕЛЬНО К КОТОРОЙ ПОДГОТОВЛЕН ПРОЕКТ МЕЖЕВАНИЯ ТЕРРИТОРИИ

ИСПОЛЬЗОВАНИЕ ТЕРРИТОРИИ

ГРАНИЦЫ ЗЕМЕЛЬНЫХ УЧАСТКОВ

Изм.	Кол. уч.	№ док.	Лист	Подпись	Дата
Директор	Протасова М.И.	07-23			
Упр. проектом	Туктаров А.Ю.	07-23			

044-23-ПМ-ОЧП-Л8		
ДОКУМЕНТАЦИЯ ПО ПЛАНИРОВКЕ ТЕРРИТОРИИ В Р.П. МАРКОВА, УЛ. 2-АЯ ПОКРОВСКАЯ		
Основная часть проекта межевания территории, подлежащая утверждению	Стация	Лист
		1
Листов		2
ЧЕРТЕЖ МЕЖЕВАНИЯ ТЕРРИТОРИИ		ООО "ПМ" МАСТЕР-ПЛАН"
М 1:1 000		