



**Общество с ограниченной ответственностью
«Проектно-планировочная мастерская «Мастер-План»**

Свидетельство № 0049.4-2016-1073808024850-П-52 от 08.04.2016 г.

Заказчик – Администрация Марковского муниципального образования

**ПРОЕКТ ВНЕСЕНИЯ ИЗМЕНЕНИЙ В ГЕНЕРАЛЬНЫЙ
ПЛАН МАРКОВСКОГО ГОРОДСКОГО ПОСЕЛЕНИЯ В
ГРАНИЦАХ Р.П. МАРКОВА В ЧАСТИ ИЗМЕНЕНИЯ ГРА-
НИЦЫ НАСЕЛЕННОГО ПУНКТА**

ДОКУМЕНТ ТЕРРИТОРИАЛЬНОГО ПЛАНИРОВАНИЯ

**Том 1. Генеральный план Марковского городского поселения
Иркутского муниципального района Иркутской области.
«Материалы по обоснованию»**

17-измГП-ОМ



**Общество с ограниченной ответственностью
«Проектно-планировочная мастерская «Мастер-План»**

Свидетельство № 0049.4-2016-1073808024850-П-52 от 08.04.2016 г.

Заказчик – Администрация Марковского муниципального образования

**ПРОЕКТ ВНЕСЕНИЯ ИЗМЕНЕНИЙ В ГЕНЕРАЛЬНЫЙ
ПЛАН МАРКОВСКОГО ГОРОДСКОГО ПОСЕЛЕНИЯ В
ГРАНИЦАХ Р.П. МАРКОВА В ЧАСТИ ИЗМЕНЕНИЯ ГРА-
НИЦЫ НАСЕЛЕННОГО ПУНКТА**

ДОКУМЕНТ ТЕРРИТОРИАЛЬНОГО ПЛАНИРОВАНИЯ

**Том 1. Генеральный план Марковского городского поселения
Иркутского муниципального района Иркутской области.
«Материалы по обоснованию»**

17-измГП-ОМ

Генеральный директор

Протасова М.В.

Управляющий проектом

Кольган В. С.

Взам. инв. №	
Подп. и дата	
Инв. № подл.	

Содержание

Обозначение	Наименование	Нумерация
17-измГП-ОМ-СП	Состав проектной документации	2
17-измГП-ОМ-СК	Состав коллектива	3
17-измГП-ОМ-Т	Введение	4
	Глава 4 Перечень мероприятий по территориальному планированию и последовательность их выполнения	5
	4.3 Сохранение объектов историко-культурного наследия	5
	4.4/1 Границы населенных пунктов	6
	Приложения	10
	1. Техническое задание к контракту № ЕП-28/02 от 28.02.2017г.	11
	2. Ответ службы по охране объектов культурного наследия Иркутской области	13
	3. Заключения Министерства сельского хозяйства Российской Федерации (Департамента растениеводства, химизации и защиты растений)	16
	4. Перечень земельных участков в границах городского поселения, состоящих в государственном кадастре недвижимости, включаемых в границы р. п. Маркова	34
	5. Схема с отображением земель, включаемых в границы населенного пункта	183

Согласовано

Взам. инв. №	
Подп. и дата	
Инв. №	

						17-измГП-ОМ-С			
Изм.	Кол.уч.	Лист	№ док.	Подп.	Дата				
						Содержание	Стадия	Лист	Листов
								1	183
							ООО «ППМ «Мастер-План»		

Состав проектной документации

«Проект внесения изменений в генеральный план Марковского городского поселения в границах территории р.п.Маркова, в части изменения границы населенного пункта»

Номер тома	Обозначение	Наименование	Количество страниц/листов
1		Утверждаемая часть	
	17-измГП-УЧ	Фрагмент карты границ населенных пунктов, входящих в состав Марковского городского поселения, фрагмент карты функциональных зон М 1:10 000	1
2		Материалы по обоснованию	
	17-измГП-ОМ-Г	Том 1. Генеральный план Марковского городского поселения Иркутского муниципального района Иркутской области. «Материалы по обоснованию»	183
3		Материалы в электронном виде	
		Материалы проекта – комплект графических материалов в формате *tiff, текстовых материалов в формате *pdf и *doc	1 диск

Согласовано			
Взам. инв. №			
Подп. и дата			
Инв. № подл.			

						17-измГП-ОМ-СП			
Изм.	Кол.уч.	Лист	№ док.	Подп.	Дата				
						Состав проектной документации	Стадия	Лист	Листов
								2	181
							ООО «ППМ «Мастер-План»		

Состав коллектива

В разработке «Проект внесения изменений в генеральный план Марковского городского поселения в границах территории р. п. Маркова, в части изменения границы населенного пункта» принимали участие:

Специалисты ООО «ППМ «Мастер-План»»:

Градостроительная часть

Генеральный директор	М.В. Протасова
Зам.директора по технической политике	О.А. Собенникова
Управляющий проектом	В.С. Кольган

Транспорт

Инженер 2 категории	С.А. Киселев
---------------------	--------------

Инов. № подл.	Подпись и дата	Взам. инв. №

Изм.	Кол. уч.	Лист	№ док	Подп.	Дата

17-измГП-ОМ-СК

Лист

3

Введение

Работы на выполнение проекта Внесения изменений в Генеральный план Марковского городского поселения, в границах территории р. п. Маркова, в части изменения границы населенного пункта, выполнен в соответствии с требованиями законодательства Российской Федерации и техническим заданием (Приложение 1), на основании муниципального контракта № ЕП-28/02 от 28.02.2017г. «Внесения изменений в Генеральный план Марковского городского поселения, в границах территории р.п.Маркова, в части изменения границы населенного пункта».

Проект направлен на внесение изменений в генеральный план Марковского муниципального образования Иркутского района Иркутской области, утвержденный решением Думы Марковского муниципального образования № 52-294/Дгп от 27.04.2012 года и учитывает все последующие внесения изменений в материалы генерального плана (утвержденные решениями Думы Марковского муниципального образования № 25-130/Дгп от 04.06.2014г, № 45-288/Дгп от 22.12.2015г, № 49-249/Дгп от 26.04.2016г, № 51-257/Дгп от 21.07.2016г, № 52-262/Дгп от 30.08.2016г, № 53-269/Дгп от 20.09.2016г, № 54-277/Дгп от 18.10.2016г).

Предусматривается изменение границы р. п. Маркова, предлагается увеличение площади населенного пункта, главным образом за счет включения в границы поселка территорий для ведения дачного хозяйства, садоводства и огородничества и перевода земель сельскохозяйственного назначения в земли населенных пунктов. Также изменяется функциональное назначение нескольких земельных участков, включаемых в границы.

Изменения вносятся в графические материалы утверждаемой части:

- Карту границ населенных пунктов, входящих в состав Марковского городского поселения, карту функциональных зон М 1:10 000.

В текстовые материалы утверждаемой части изменения не вносятся.

Изменения вносятся в следующие разделы текстовых материалов по обоснованию:

- Том 1 Главу 4 раздел 4.3 Сохранение объектов культурного наследия дополнить текстом

- Том 1 Главу 4 дополнить разделом 4.4/1 Границы населенных пунктов

В графические материалы по обоснованию Генерального плана изменения не вносятся.

Согласовано			

Взам. инв. №	
Подп. и дата	
Инв. № подл.	

						17-измГП-ОМ-Т			
Изм.	Кол. уч.	Лист	№ док.	Подп.	Дата				
						Текстовые материалы	Стадия	Лист	Листов
								4	183
							ООО «ППМ «Мастер-План»		

В Том 1. Генеральный план Марковского городского поселения Иркутского муниципального района Иркутской области. «Материалы по обоснованию» внести следующие изменения:

Главу 4 раздел 4.3 Сохранение объектов культурного наследия дополнить текстом:

На основании запроса в службу по охране объектов культурного наследия Иркутской области, были актуализированы данные по состоянию на 1 января 2017 года. На учете государственного органа по охране объектов культурного наследия Иркутской области в границах Марковского муниципального образования состоят 17 выявленных объектов культурного наследия - памятников археологии (Приложение 2).

Учитывая изменения в Федеральный закон от 25 июня 2002 года № 73 «Об объектах культурного наследия (памятниках истории и культуры) народов Российской Федерации» (далее - Федеральный закон № 73-ФЗ), вступившие в силу после утверждения генерального плана Марковского муниципального образования, следует дополнить текстовую часть сведениями об объектах археологического наследия нижеследующими требованиями:

- На основании ст. 5.1. Федерального закона № 73-ФЗ проведение земляных, строительных, мелиоративных и других видов работ в границах территории памятников и ансамблей запрещается, либо вышеназванные работы могут проводиться при условии обеспечения сохранности объекта культурного наследия.

- На основании ст.36 Федерального закона №73-ФЗ проектирование и проведение земляных, строительных, мелиоративных, хозяйственных работ, указанных в ст. 30 Федерального закона №73-ФЗ, работ по использованию лесов и иных работ, осуществляются при отсутствии на территории объектов культурного наследия, включенных в реестр, выявленных объектов культурного наследия или объектов, обладающих признаками объекта культурного наследия.

- Для определения наличия либо отсутствия объектов культурного наследия либо объектов, обладающих признаками объекта культурного наследия п. 3 ст.31 Федерального закона №73-ФЗ предусмотрено проведение историко-культурной экспертизы на земельных участках, участках лесного фонда либо водных объектах или их частях, подлежащих воздействию земляных, строительных, мелиоративных, хозяйственных работ, указанных в ст. 30 Федерального закона №73-ФЗ работ по использованию лесов и иных работ, путем археологической разведки, в порядке, определенном ст. 45.1 Федерального закона №73-ФЗ.

Изм. № подл.	Подп. и дата	Взам. инв. №					Лист
Изм.	Кол. уч	Лист	№ док.	Подп.	Дата	17-измГП-ОМ-Т	5

Главу 4 дополнить разделом 4.4/1 Границы населенных пунктов

В границах Марковского муниципального образования находятся три населенных пункта: р. п. Маркова, п. Падь Мельничная и д. Новогрудина.

Проектом внесения изменений Генерального плана предусматривается корректировка только в части р.п.Маркова:

- изменение границы населенного пункта,
- изменение функционального назначения нескольких земельных участков, включаемых в границы населенного пункта.

Современная площадь границы р.п. Маркова составляет 3 834,7 га. (утв. решением Думы Марковского муниципального образования № 52-294/Дгп от 27.04.2012 г.). Проектом предлагается увеличение территории в границах р.п. Маркова, на 251,8 га, в итоге площадь населенного пункта в проектных границах составит 4 086,5 га.

Увеличение границы населенного пункта предусматривается в западном и южном направлениях за счет включения земель сельскохозяйственного назначения и земель, категория которых не определена. Перечень включаемых территорий приводиться в **Таблице 4.4/1**, в **Приложении 4** перечислены все земельные участки в границах городского поселения, состоящие в государственном кадастре недвижимости, включаемые в границы населенного пункта, в **Приложении 5** графически отображены земли, включаемые в границы р.п. Маркова.

Таблица 4.4/1 Перечень земель, в отношении которых осуществляется перевод в иную категорию земель

Номер участка на карте	Существующая категория земель	Номер земельного участка/кадастрового квартала	Планируемая категория земель	Площадь, га
1	2	3	4	5
1	-	часть 38:06:010701	Земли населенных пунктов	33,18
2	-	часть 38:06:010701	Земли населенных пунктов	0,43
3	-	часть 38:06:010701	Земли населенных пунктов	2,57
4	-	часть 38:06:010701	Земли населенных пунктов	0,21
5	Земли сельскохозяйственного назначения	часть 38:06:010701	Земли населенных пунктов	77,40
6	Земли сельскохозяйственного назначения	часть 38:06:010701	Земли населенных пунктов	3,84
7	Земли сельскохозяйственного назначения	часть 38:06:010701	Земли населенных пунктов	101,19
8	Земли сельскохозяйственного назначения	38:06:010701:1879	Земли населенных пунктов	2,91
9	Земли сельскохозяйственного назначения	38:06:010701:4458 - временный 38:06:000000:6753(4) - учтенный	Земли населенных пунктов	0,44
10	Земли сельскохозяйственного назначения	часть 38:06:010701	Земли населенных пунктов	6,78
11	Земли сельскохозяйственного назначения	38:06:010701:4464 - временный 38:06:000000:6753(7) - учтенный	Земли населенных пунктов	0,38

Изм. № подл.	Подп. и дата	Взам. инв. №

Изм.	Кол. уч	Лист	№ док.	Подп.	Дата	17-измГП-ОМ-Т	Лист
							6

Номер участка на карте	Существующая категория земель	Номер земельного участка/кадастрового квартала	Планируемая категория земель	Площадь, га
1	2	3	4	5
12	Земли сельскохозяйственного назначения	часть 38:06:010701	Земли населенных пунктов	22,50

Проектом предусматривается развитие р.п.Маркова, предлагается увеличить территорию населенного пункта в основном за счет включения в границы поселка территорий для ведения дачного хозяйства, садоводства и огородничества, сельскохозяйственных угодий, территорий объектов сельскохозяйственного назначения и природного ландшафта.

Земельные участки, расположенные в зоне сельскохозяйственных угодий (СХЗ-1) и в зоне объектов сельскохозяйственного назначения (СХЗ-2) при включении в границы населенного пункта меняют свое функциональное назначение на зону ведения дачного хозяйства, садоводства и огородничества (СХЗ-3) (Таблица 4.4/2).

Таблица 4.4/2 Земельные участки, функциональная зона которых была изменена при включении в границы р. п. Маркова

№	Существующая функциональная зона	Планируемая функциональная зона	Кадастровый номер земельного участка	Площадь, кв.м
1	2	3	4	5
1	Зона сельскохозяйственных угодий (СХЗ-1)	Зона ведения дачного хозяйства, садоводства и огородничества (СХЗ-3)	38:06:010701:1307	9960,83
2	Зона сельскохозяйственных угодий (СХЗ-1)	Зона ведения дачного хозяйства, садоводства и огородничества (СХЗ-3)	38:06:010701:1306	1107,28
3	Зона сельскохозяйственных угодий (СХЗ-1)	Зона ведения дачного хозяйства, садоводства и огородничества (СХЗ-3)	38:06:010701:944	399,97
4	Зона сельскохозяйственных угодий (СХЗ-1)	Зона ведения дачного хозяйства, садоводства и огородничества (СХЗ-3)	38:06:010701:943	4099,95
5	Зона сельскохозяйственных угодий (СХЗ-1)	Зона ведения дачного хозяйства, садоводства и огородничества (СХЗ-3)	38:06:010701:4464	3768,79
6	Зона сельскохозяйственных угодий (СХЗ-1)	Зона ведения дачного хозяйства, садоводства и огородничества (СХЗ-3)	38:06:010701:1879	29099,98
7	Зона сельскохозяйственных угодий (СХЗ-1)	Зона ведения дачного хозяйства, садоводства и огородничества (СХЗ-3)	38:06:010701:4437	599,75
8	Зона сельскохозяйственных угодий (СХЗ-1)	Зона ведения дачного хозяйства, садоводства и огородничества (СХЗ-3)	38:06:010701:4438	21499,80
9	Зона сельскохозяйственных угодий (СХЗ-1)	Зона ведения дачного хозяйства, садоводства и огородничества (СХЗ-3)	38:06:010701:1012	21985,29
10	Зона сельскохозяйственных угодий (СХЗ-1)	Зона ведения дачного хозяйства, садоводства и огородничества (СХЗ-3)	38:06:010701:715	22102,53
11	Зона сельскохозяйственных угодий (СХЗ-1)	Зона ведения дачного хозяйства, садоводства и огородничества (СХЗ-3)	38:06:010701:784	22100,00

Изм. № подл.	Подп. и дата	Взам. инв. №

Изм.	Кол. уч	Лист	№ док.	Подп.	Дата	17-измГП-ОМ-Т	Лист
							7

№	Существующая функциональная зона	Планируемая функциональная зона	Кадастровый номер земельного участка	Площадь, кв.м
1	2	3	4	5
12	Зона объектов сельскохозяйственного назначения (СХЗ-2)	Зона ведения дачного хозяйства, садоводства и огородничества (СХЗ-3)	38:06:010701:1538	58199,96
13	Зона природного ландшафта (РЗ-3)	Зона ведения дачного хозяйства, садоводства и огородничества (СХЗ-3)	38:06:010701:4459	9610,69

В соответствии со ст. 78 Земельного кодекса РФ земли сельскохозяйственного назначения могут использоваться для ведения сельскохозяйственного производства, создания защитных лесных насаждений, научно-исследовательских, учебных и иных связанных с сельскохозяйственным производством целей, а также для целей аквакультуры (рыбоводства).

Включаемые земельные участки в настоящее время для ведения сельскохозяйственного производства не используются. В соответствии с заключениями Министерства сельского хозяйства РФ от 26 августа 2016 года «О почвенно-агроэкологическом состоянии земельных участков из земель сельскохозяйственного назначения с кадастровыми номерами: 38:06:010701:2439, 38:06:010701:2435, 38:06:010701:2441, 38:06:010701:1391, 38:06:010701:2433, 38:06:010701:2438, 38:06:010701:2431, 38:06:010701:2432, 38:06:010701:2443, 38:06:010701:2445, 38:06:010701:2446, 38:06:010701:2434, 38:06:010701:2437, 38:06:010701:2429, 38:06:010701:2461, 38:06:010701:2472, 38:06:010701:2473, 38:06:010701:1463, 38:06:010701:1458, 38:06:010701:2009, 38:06:010701:1460, 38:06:010701:1454, 38:06:010701:1555, 38:06:010701:2172, 38:06:010701:1525, 38:06:010701:2171, 38:06:010701:1380, 38:06:010701:1559, 38:06:010701:1558, 38:06:010701:1523, 38:06:010701:1851 и заключениями Министерства сельского хозяйства РФ от 21 октября 2016 года «О почвенно-агроэкологическом состоянии земельных участков из земель сельскохозяйственного назначения с кадастровыми номерами: 38:06:010701:943, 38:06:010701:944» указанные земельные участки нецелесообразно использовать как сельскохозяйственные угодья и рекомендуется использовать для дачного строительства. **(Приложение 3)**

Также в границы населенного пункта планируется включить земельные участки в границах существующих садоводств, которые в настоящее время не используются для сельскохозяйственного производства, и земли в границах зон природных территорий, категория земель которых не установлена.

Включаемые в границы населенного пункта земельные участки и территории планируются к использованию (используются) для размещения дачных жилых домов. В соответствии со ст. 85 Земельного кодекса РФ размещение жилой застройки возможно в границах населенных пунктов. Включение указанных земельных участков в границы населенного пункта р.п. Маркова позволит осуществлять регистрацию жителей по месту жительства, обеспечить коммунальным, социальным, медицинским обслуживанием.

В соответствии с Приказом Минэкономразвития России от 01.09.2014 № 540 «Об утверждении классификатора видов разрешенного использования земельных участков» вид использования земельного участка «ведение дачного хозяйства» подразумевает под собой размещение жилого дачного дома (не предназначенного для раздела на квартиры, пригодного для отдыха и проживания, высотой не выше трех надземных этажей), осуществление деятельности, связанной с выращиванием плодовых, ягодных, овощных, бахчевых или иных сельскохозяйственных культур и картофеля, размещение хозяйственных строений и сооружений.

Таким образом, включение указанных земельных участков и территорий в границы населенного пункта, предусмотрев функциональную зону ведения садоводства, огородничества, дачного хозяйства (СХЗ-3), позволит обеспечить соблюдение жилищных прав граждан и сохранить возможность сельскохозяйственного использования для индивидуального по-

Изм. № подл.	Подп. и дата	Взам. инв. №					Лист
			17-измГП-ОМ-Т				
Изм.	Кол. уч.	Лист	№ док.	Подп.	Дата		

требления.

Инв. № подл.	Подп. и дата	Взам. инв. №					17-измГП-ОМ-Т	Лист
Изм.	Кол. уч	Лист	№ док.	Подп.	Дата	9		

Приложения

Взам. инв. №

Подп. и дата

Инв. № подл.

Изм.	Кол. уч.	Лист	№ док.	Подп.	Дата
------	----------	------	--------	-------	------

ТЕХНИЧЕСКОЕ ЗАДАНИЕ
Проект внесения изменений в генеральный план Марковского городского поселения в части изменения границы населенного пункта р.п. Маркова

1. Заказчик	Администрация Марковского муниципального образования
2. Цели проекта	Предусмотренные настоящим техническим заданием работы направлены на подготовку Проекта внесения изменений в генеральный план Марковского городского поселения в части изменения границы населенного пункта р.п. Маркова
3. Основание для разработки	Решение Главы администрации Марковского муниципального образования
4. Нормативная, правовая и методическая документация	<ol style="list-style-type: none"> 1. Градостроительный кодекс Российской Федерации; 2. Земельный кодекс Российской Федерации; 3. СНиП 11-04-2003 «Инструкция о порядке разработки, согласования, экспертизы и утверждения градостроительной документации» (в части, не противоречащей градостроительному кодексу Российской Федерации); 4. СП 42.13330.2011 «Градостроительство. Планировка и застройка городских и сельских поселений»; 5. Местные нормативы градостроительного проектирования Марковского городского поселения Иркутского муниципального района Иркутской области; 6. Другие нормативные документы, в том числе местные.
5. Базовая градостроительная и проектная документация	<p>Исходные данные, представляемые администрацией Марковского городского поселения</p> <ol style="list-style-type: none"> 1. Внесение изменений в генеральный план Марковского городского поселения Иркутского муниципального района, Иркутской области утвержденные решением Думы от 04.06.2014 г. № 25-130/Дгп.; 2. Внесение изменений в генеральный план Марковского городского поселения Иркутского муниципального района, Иркутской области утвержденные решением Думы от 22.12.2015 г. № 25-130/Дгп.; 3. Правила землепользования и застройки Марковского городского поселения, Иркутского муниципального района, Иркутской области утвержденные решением Думы от 24.11.2015 г. № 43-225/Дгп.; 4. Схема территориального планирования муниципального района Иркутского районного муниципального образования, утвержденная решением Думы Иркутского района от 25.11.2010 г. №15-101/рд.; 5. Схема территориального планирования Иркутской области утверждена Постановлением Правительства Иркутской области от 02.11.2012 №607-пп;
6. Территория проектирования	Марковское муниципальное образование Иркутского района Иркутской области.
7. Исходные материалы	<p>Заказчик обеспечивает предоставление следующих исходных материалов:</p> <ul style="list-style-type: none"> - Внесение изменений в генеральный план Марковского

	<p>городского поселения Иркутского муниципального района, Иркутской области утвержденные решением Думы от 04.06.2014 г. № 25-130/Дпг.;</p> <p>- Выписки из государственного кадастра недвижимости о земельных участках (на текущую дату), в МСК 38, зона Э.</p>
8. Основные требования к содержанию материалов	<p>Предусмотреть изменения в генеральный план с учетом актуализированной информации:</p> <ul style="list-style-type: none"> - о сформированных и (или) предоставленных земельных участках, - информации о границах земель лесного фонда; - о планируемых к размещению объектов федерального, регионального и местного значения. <p>Объем и перечень выполняемых работ по внесению изменений в Генеральный план Марковского муниципального образования дополнительно согласовывается с заказчиком после заключения Контракта.</p>
9. Состав градостроительной документации	<p>Проект внесения изменений в генеральный план Марковского городского поселения по составу и содержанию должен соответствовать ст. 23 ГР К РФ.</p>
10. Порядок согласования и утверждения проектов	<p>Внесение изменений в Генеральный план подлежит согласованию в порядке, установленном Градостроительным кодексом и иными нормативно-правовыми актами.</p> <p>Дата публичных слушаний по подготовке проекта внесения изменений в генеральный план Марковского городского поселения назначается Заказчиком в соответствии со ст. 28 Градостроительного кодекса РФ. Согласование и утверждение проектов не входит в сроки выполнения работ по проекту.</p>
11. Проектные материалы, передаваемые заказчику	<p>Проектные материалы передаются Заказчику в 1 экземпляре на бумажном носителе и в 1 экземпляре на электронном носителе: текстовая часть в формате Microsoft Word, графическая часть в формате jpg, и в программном продукте «Панорама. Профессиональная ГИС «Карта 2005» в следующем порядке:</p> <ol style="list-style-type: none"> 1) по окончании срока выполнения работ Подрядчик передает заказчику материалы проектов на электронном носителе в 1 экземпляре; 2) после проведения процедуры согласования и утверждения Подрядчик передает Заказчику материалы на бумажном носителе в 1 экземпляре.

ЗАКАЗЧИК
Глава Марковского муниципального образования



Г. Н. Шумихина



ПОДРЯДЧИК
Генеральный директор
ООО «Мастер-План»

М. В. Протапова

г.м. Протасов

**СЛУЖБА ПО ОХРАНЕ ОБЪЕКТОВ
КУЛЬТУРНОГО НАСЛЕДИЯ
ИРКУТСКОЙ ОБЛАСТИ**

ул. 5-й Армии, 2, г. Иркутск, 664025,
тел., факс 33-27-23

www.irkobl.ru/sites/oknio, sooknio@yandex.ru

30 ЯНВ 2017

№ 02-76-373/17

на № 924-12 от 27.12.2011

О предоставлении информации об ОКН Марковского МО

Генеральному директору ООО
"ГШМ "Мастер-План"
М.В. Протасовой

Уважаемая Мария Валерьевна!

Служба рассмотрела запрос о предоставлении информации для разработки проекта по внесению изменений в генеральный план Марковского муниципального образования Иркутского района Иркутской области.

По состоянию на 1 января 2017 года на учете государственного органа по охране объектов культурного наследия Иркутской области в границах Марковского муниципального образования состоят 17 выявленных объектов культурного наследия - памятников археологии (прил. 1).

Информация об объектах культурного наследия - архитектуры, истории, градостроительства в службе отсутствует.

Учитывая изменения в Федеральный закон от 25 июня 2002 года № 73 «Об объектах культурного наследия (памятниках истории и культуры) народов Российской Федерации» (далее – Федеральный закон № 73-ФЗ), вступившие в силу после утверждения генерального плана Марковского муниципального образования, считаем целесообразным дополнить текстовую часть проектов сведениями об объектах археологического наследия и нижеследующими требованиями.

На основании ст. 5.1. Федерального закона № 73-ФЗ проведение земляных, строительных, мелиоративных и других видов работ в границах территории памятников и ансамблей запрещается, либо вышеназванные работы могут проводиться при условии обеспечения сохранности объекта культурного наследия.

На основании ст.36 Федерального закона №73-ФЗ проектирование и проведение земляных, строительных, мелиоративных, хозяйственных работ, указанных в ст. 30 Федерального закона №73-ФЗ работ по использованию лесов и иных работ осуществляются **при отсутствии** на

Исполнитель: Небытова Т.С. 11/17-вх.
+7(3952)241754 e-mail: nucleus27@mail.ru

территории объектов культурного наследия, включенных в реестр, выявленных объектов культурного наследия или объектов, обладающих признаками объекта культурного наследия.

Для определения наличия либо отсутствия объектов культурного наследия либо объектов, обладающих признаками объекта культурного наследия п.3 ст.31 Федерального закона №73-ФЗ предусмотрено проведение историко-культурной экспертизы на земельных участках, участках лесного фонда либо водных объектах или их частях, подлежащих воздействию земляных, строительных, мелиоративных, хозяйственных работ, указанных в ст. 30 Федерального закона №73-ФЗ работ по использованию лесов и иных работ, путем археологической разведки, в порядке, определенном ст. 45.1 Федерального закона №73-ФЗ.

Приложение:

1. Перечень выявленных объектов археологического наследия, расположенных в границах Марковского городского поселения Иркутского района Иркутской области по состоянию на 1 января 2017 года - 2 л.
2. Координаты углов поворота границ объектов археологического наследия, расположенных в границах Марковского муниципального образования Иркутского района Иркутской области по состоянию на 01.01.2017 года (система координат WGS-84) - 3 л.

Руководитель службы по охране объектов культурного наследия Иркутской области



Е.М. Корниенко

Исполнитель: Небытова Т.С. 11/17-вх.
+7(3952)241754 e-mail: nucleus27@mail.ru

Перечень выявленных объектов археологического наследия, расположенных в границах Марковского городского поселения Иркутского района Иркутской области по состоянию на 1 января 2017 года

№ п/п	Наименование, тип объекта	Сведения о местонахождении объекта (адрес объекта или при его отсутствии описание местоположения объекта)
1	стоянка Кая-Марково	Правый борт долины р.Кая, в 1,25 км к востоку от п.Марково
2	могильник Ерши 2 (Мыс Зыбун)	Левый берег Иркутского вдхр., 4,4 км от плотины Иркутской ГЭС, залив Ерши, мыс Зыбун
3	стоянка Мельничный 1	Левый берег Иркутского водохранилища, левый берег безымянного залива, в 2,5 км на СВ от п.Мельничный
4	стоянка Мельничный 2	Левый берег Иркутского водохранилища, левый берег безымянного залива, в 2,4 км на СВ от п.Мельничный
5	стоянка Мельничный 3	Левый берег Иркутского водохранилища, левый берег безымянного залива, в 2,3 км на СВ от п.Мельничный
6	стоянка Падь Прямая 1	Левый берег Иркутского водохранилища, левый борт залива падь Прямая, в 500 м на север от д.Новогрудинина
7	стоянка Падь Прямая 2	Левый берег Иркутского водохранилища, правый борт залива падь Прямая, в 120 м на север от д.Новогрудинина
8	стоянка Новогрудинино	Левый берег Иркутского водохранилища, в 130 м к востоку от д.Новогрудинина
9	стоянка Падь Ключ	Левый берег Иркутского водохранилища, левый устьевой мыс пади Ключ, в 500 м на ЮВ от д.Новогрудинина
10	стоянка Падь Картакой 1	Левый берег Иркутского водохранилища, падь Картакой, в 2 км на ЮВ от д.Новогрудинина
11	стоянка Падь Картакой 2	Левый берег Иркутского водохранилища, левый устьевой мыс пади Картакой, в 2,3 км на ЮВ от д.Новогрудинина
12	стоянка Падь Картакой 3	Левый берег Иркутского водохранилища, левый устьевой мыс пади Картакой, в 2,2 км на ЮВ от д.Новогрудинина
13	стоянка Падь Калей 1	Левый берег Иркутского водохранилища, безымянный залив, в 4.2 км на ЮВ от д.Новогрудинина
14	стоянка Падь Калей 2	Левый берег Иркутского водохранилища, в 4 км на ЮВ от д.Новогрудинина
15	стоянка Курма	Левый берег Иркутского водохранилища, левый устьевой участок пади Курма
16	стоянка Михалево (Угольник)-1	Левый берег Иркутского водохранилища, между заливами Большой и Малый Калей, склон левого борта пади Первая Хая, в 15 км на ЮВ от южной окраины микрорайона Юбилейный г.Иркутска.
17	могильник, стоянка Мельничная Падь 1	Левый берег Иркутского водохранилища, пос. Падь Мельничная

Руководитель службы
по охране объектов культурного
наследия Иркутской области



Е.М. Корниенко
Е.М. Корниенко


исп. Небытова Т.С.
8(3952) 24-17-54

МИНИСТЕРСТВО СЕЛЬСКОГО ХОЗЯЙСТВА
РОССИЙСКОЙ ФЕДЕРАЦИИ
ДЕПАРТАМЕНТ РАСТЕНИЕВОДСТВА, ХИМИЗАЦИИ
И ЗАЩИТЫ РАСТЕНИЙ

ФЕДЕРАЛЬНОЕ ГОСУДАРСТВЕННОЕ БЮДЖЕТНОЕ УЧРЕЖДЕНИЕ
«ЦЕНТР АГРОХИМИЧЕСКОЙ СЛУЖБЫ «ИРКУТСКИЙ»

УТВЕРЖДАЮ:

Директор
ФГБУ «ЦАС «Иркутский»

 М.В. Бутырин

« 26 » августа 2016 г.

М.П.

ЗАКЛЮЧЕНИЕ

о почвенно-агроэкологическом состоянии земельных участков из земель сельскохозяйственного назначения с кадастровыми номерами 38:06:010701:2471, 38:06:010701:2472, 38:06:010701:2473, 38:06:010701:1463, 38:06:010701:1458, 38:06:010701:2009, 38:06:010701:1460, 38:06:010701:1454, 38:06:010701:1555, расположенных: Иркутская область, Иркутский район, поле «Анисимово», по результатам проведенного осмотра, агрохимического и геоботанического обследований и о целесообразности использования указанных земельных участков для сельскохозяйственного производства

Дата осмотра и обследования земельных участков: 17 августа 2016 года

Дата подготовки заключения: 26 августа 2016 года

п. ДЗЕРЖИНСК 2016

СПИСОК ИСПОЛНИТЕЛЕЙ

Начальник отдела
мониторинга почв,
информационного
обеспечения и ГИС-
технологий



подпись, дата

А.В. Дагуров
(проведение осмотра
земельных участков и
подготовка заключения)

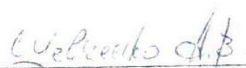
Ответственный исполнитель,
главный агрохимик



подпись, дата

А.С. Коновалов
(проведение осмотра
земельных участков,
геоботанического
обследования и подготовка
заключения)

Ответственный исполнитель,
главный агрохимик



подпись, дата

А.В. Шевченко (отбор
почвенных образцов)

Ответственный исполнитель,
главный агрохимик



подпись, дата

А.Ю. Александров (осмотр
земельных участков,
фотомонтаж, подготовка
заключения)

**10. ИТОГОВОЕ ЗАКЛЮЧЕНИЕ ПО РЕЗУЛЬТАТАМ ПРОВЕДЕННОГО
ОСМОТРА, АГРОХИМИЧЕСКОГО И ГЕОБОТАНИЧЕСКОГО ОБСЛЕДОВАНИЙ
ЗЕМЕЛЬНЫХ УЧАСТКОВ С КАДАСТРОВЫМИ 38:06:010701:2471,
38:06:010701:2472, 38:06:010701:2473, 38:06:010701:1463, 38:06:010701:1458,
38:06:010701:2009, 38:06:010701:1460, 38:06:010701:1454, 38:06:010701:1555
РАСПОЛОЖЕННЫХ: ИРКУТСКАЯ ОБЛАСТЬ, ИРКУТСКИЙ РАЙОН, ПОЛЕ
«АНИСИМОВО»**

По результатам проведенного осмотра, агрохимического и геоботанического обследований территории земельных участков с кадастровыми номерами 38:06:010701:2471, 38:06:010701:2472, 38:06:010701:2473, 38:06:010701:1463, 38:06:010701:1458, 38:06:010701:2009, 38:06:010701:1460, 38:06:010701:1454, 38:06:010701:1555 расположенных: Иркутская область, Иркутский район, поле «Анисимово» и с учетом того, что:

- земельные участки расположены на бывшей пашне, в настоящее время представляющей собой залежь (пашня, длительное время не использовавшаяся в сельскохозяйственном производстве);

- земельные участки не используются в сельскохозяйственном производстве более 7 лет;

- по своим почвенным и агрохимическим характеристикам земельные участки относятся к низкопродуктивным сельскохозяйственным угодьям и, вследствие этого, не являются особо ценными;

- для повышения почвенного плодородия и получения качественного урожая сельскохозяйственных культур на указанных земельных участках требуются большие финансовые затраты, связанные с внесением органических и минеральных удобрений, т.к. почва земельных участков характеризуется низким плодородием;

- территория земельных участков заросла древесной и кустарниковой растительностью, возраст которой составляет более 7 лет, и требуется проведение затратных культуртехнических мероприятий по очистке земельных участков от кустарников и деревьев;

- в настоящий момент собственниками земельных участков проведены работы по обеспечению электроэнергией территории земельных участков (проведена линия электропередач);

- согласно проекта «Внесения изменений в Правила землепользования и застройки Марковского городского поселения, утвержденных решением Думы Марковского муниципального образования от 24.11.2015 г. № 43-225/Дгп, указанные земельные участки расположены в территориальной зоне: зоне ведения дачного хозяйства, садоводства и личного подсобного хозяйства (СХЗ-3) (информация со слов заказчика, документально не проверялась);

- в соответствии со ст.7 п. 2 Земельного кодекса РФ: «Земли, указанные в пункте 1 настоящей статьи, используются в соответствии с установленным для них целевым назначением. Правовой режим земель определяется исходя из их принадлежности к той или иной категории и разрешенного использования в соответствии с зонированием территорий, общие принципы и порядок проведения которого устанавливаются федеральными законами и требованиями специальных федеральных законов. **Любой вид разрешенного использования из предусмотренных зонированием территорий видов выбирается самостоятельно, без дополнительных разрешений и процедур согласования**»;


- в соответствии со ст. 37, п. 4 Градостроительного кодекса РФ: «**Основные и вспомогательные виды разрешенного использования земельных участков и объектов капитального строительства правообладателями земельных участков и объектов капитального строительства, за исключением органов государственной**

МИНИСТЕРСТВО СЕЛЬСКОГО ХОЗЯЙСТВА
РОССИЙСКОЙ ФЕДЕРАЦИИ
ДЕПАРТАМЕНТ РАСТЕНИЕВОДСТВА, ХИМИЗАЦИИ
И ЗАЩИТЫ РАСТЕНИЙ

ФЕДЕРАЛЬНОЕ ГОСУДАРСТВЕННОЕ БЮДЖЕТНОЕ УЧРЕЖДЕНИЕ
«ЦЕНТР АГРОХИМИЧЕСКОЙ СЛУЖБЫ «ИРКУТСКИЙ»

УТВЕРЖДАЮ:

Директор
ФГБУ «ЦАС «Иркутский»

 М.В. Бутырин
« 26 » августа 2016 г.

М.П.

ЗАКЛЮЧЕНИЕ

о почвенно-агроэкологическом состоянии земельных участков из земель сельскохозяйственного назначения с кадастровыми номерами 38:06:010701:2471, 38:06:010701:2472, 38:06:010701:2473, 38:06:010701:1463, 38:06:010701:1458, 38:06:010701:2009, 38:06:010701:1460, 38:06:010701:1454, 38:06:010701:1555, расположенных: Иркутская область, Иркутский район, поле «Анисимово», по результатам проведенного осмотра, агрохимического и геоботанического обследований и о целесообразности использования указанных земельных участков для сельскохозяйственного производства

Дата осмотра и обследования земельных участков: 17 августа 2016 года

Дата подготовки заключения: 26 августа 2016 года

п. ДЗЕРЖИНСК 2016

СПИСОК ИСПОЛНИТЕЛЕЙ

Начальник отдела
мониторинга почв,
информационного
обеспечения и ГИС-
технологий



подпись, дата

А.В. Дагуров
(проведение осмотра
земельных участков и
подготовка заключения)


Ответственный исполнитель,
главный агрохимик



подпись, дата

А.С. Коновалов
(проведение осмотра
земельных участков,
геоботанического
обследования и подготовка
заключения)

Ответственный исполнитель,
главный агрохимик



подпись, дата

А.В. Шевченко (отбор
почвенных образцов)

Ответственный исполнитель,
главный агрохимик



подпись, дата

А.Ю. Александров (осмотр
земельных участков,
фотомонтаж, подготовка
заключения)

**10. ИТОГОВОЕ ЗАКЛЮЧЕНИЕ ПО РЕЗУЛЬТАТАМ ПРОВЕДЕННОГО
ОСМОТРА, АГРОХИМИЧЕСКОГО И ГЕОБОТАНИЧЕСКОГО ОБСЛЕДОВАНИЙ
ЗЕМЕЛЬНЫХ УЧАСТКОВ С КАДАСТРОВЫМИ 38:06:010701:2471,
38:06:010701:2472, 38:06:010701:2473, 38:06:010701:1463, 38:06:010701:1458,
38:06:010701:2009, 38:06:010701:1460, 38:06:010701:1454, 38:06:010701:1555
РАСПОЛОЖЕННЫХ: ИРКУТСКАЯ ОБЛАСТЬ, ИРКУТСКИЙ РАЙОН, ПОЛЕ
«АНИСИМОВО»**

По результатам проведенного осмотра, агрохимического и геоботанического обследований территории земельных участков с кадастровыми номерами 38:06:010701:2471, 38:06:010701:2472, 38:06:010701:2473, 38:06:010701:1463, 38:06:010701:1458, 38:06:010701:2009, 38:06:010701:1460, 38:06:010701:1454, 38:06:010701:1555 расположенных: Иркутская область, Иркутский район, поле «Анисимово» и с учетом того, что:

- земельные участки расположены на бывшей пашне, в настоящее время представляющей собой залежь (пашня, длительное время не использовавшаяся в сельскохозяйственном производстве);

- земельные участки не используются в сельскохозяйственном производстве более 7 лет;

- по своим почвенным и агрохимическим характеристикам земельные участки относятся к низкопродуктивным сельскохозяйственным угодьям и, вследствие этого, не являются особо ценными;

- для повышения почвенного плодородия и получения качественного урожая сельскохозяйственных культур на указанных земельных участках требуются большие финансовые затраты, связанные с внесением органических и минеральных удобрений, т.к. почва земельных участков характеризуется низким плодородием;

- территория земельных участков заросла древесной и кустарниковой растительностью, возраст которой составляет более 7 лет, и требуется проведение затратных культуртехнических мероприятий по очистке земельных участков от кустарников и деревьев;

- в настоящий момент собственниками земельных участков проведены работы по обеспечению электроэнергией территории земельных участков (проведена линия электропередач);

- согласно проекта «Внесения изменений в Правила землепользования и застройки Марковского городского поселения, утвержденных решением Думы Марковского муниципального образования от 24.11.2015 г. № 43-225/Дгп, указанные земельные участки расположены в территориальной зоне: зоне ведения дачного хозяйства, садоводства и личного подсобного хозяйства (СХЗ-3) (информация со слов заказчика, документально не проверялась);

- в соответствии со ст.7 п. 2 Земельного кодекса РФ: «Земли, указанные в пункте 1 настоящей статьи, используются в соответствии с установленным для них целевым назначением. Правовой режим земель определяется исходя из их принадлежности к той или иной категории и разрешенного использования в соответствии с зонированием территорий, общие принципы и порядок проведения которого устанавливаются федеральными законами и требованиями специальных федеральных законов. **Любой вид разрешенного использования из предусмотренных зонированием территорий видов выбирается самостоятельно, без дополнительных разрешений и процедур согласования**»;

- в соответствии со ст. 37, п. 4 Градостроительного кодекса РФ: «**Основные и вспомогательные виды разрешенного использования земельных участков и объектов капитального строительства правообладателями земельных участков и объектов капитального строительства, за исключением органов государственной**

власти, органов местного самоуправления, государственных и муниципальных учреждений, государственных и муниципальных унитарных предприятий, **выбираются самостоятельно без дополнительных разрешений и согласования»,**

федеральное государственное бюджетное учреждение «Центр агрохимической службы «Иркутский» считает, что земельные участки с кадастровыми номерами 38:06:010701:2471, 38:06:010701:2472, 38:06:010701:2473, 38:06:010701:1463, 38:06:010701:1458, 38:06:010701:2009, 38:06:010701:1460, 38:06:010701:1454, 38:06:010701:1555 расположенные: Иркутская область, Иркутский район, поле «Анисимово», нецелесообразно использовать как сельскохозяйственные угодья, а именно под пашню, и рекомендует, согласно предусмотренных зонированием территорий видов, использовать указанные земельные участки для дачного строительства.

✓


**МИНИСТЕРСТВО СЕЛЬСКОГО ХОЗЯЙСТВА
РОССИЙСКОЙ ФЕДЕРАЦИИ
ДЕПАРТАМЕНТ РАСТЕНИЕВОДСТВА, ХИМИЗАЦИИ
И ЗАЩИТЫ РАСТЕНИЙ**

**ФЕДЕРАЛЬНОЕ ГОСУДАРСТВЕННОЕ БЮДЖЕТНОЕ УЧРЕЖДЕНИЕ
«ЦЕНТР АГРОХИМИЧЕСКОЙ СЛУЖБЫ «ИРКУТСКИЙ»**

УТВЕРЖДАЮ:

Директор

ФГБУ «ЦАС «Иркутский»

 М.В. Бутырин

« 26 » августа 2016 г.

М.П.



ЗАКЛЮЧЕНИЕ

о почвенно-агроэкологическом состоянии земельных участков из земель сельскохозяйственного назначения с кадастровыми номерами 38:06:010701:2172, 38:06:010701:1525, 38:06:010701:2171, 38:06:010701:1380, 38:06:010701:1559, 38:06:010701:1558, 38:06:010701:1523, 38:06:010701:1851, расположенных: Иркутская область, Иркутский район, поле «Анисимово», по результатам проведенного осмотра, агрохимического и геоботанического обследований и о целесообразности использования указанных земельных участков для сельскохозяйственного производства

Дата осмотра и обследования земельных участков: 16 августа 2016 года

Дата подготовки заключения: 26 августа 2016 года

п. ДЗЕРЖИНСК 2016

СПИСОК ИСПОЛНИТЕЛЕЙ

Начальник отдела
мониторинга почв,
информационного
обеспечения и ГИС-
технологий



подпись, дата

А.В. Дагуров
(проведение осмотра
земельных участков и
подготовка заключения)

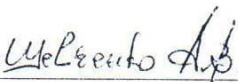
Ответственный исполнитель,
главный агрохимик



подпись, дата

А.С. Коновалов
(проведение осмотра
земельных участков,
геоботанического
обследования и подготовка
заключения)

Ответственный исполнитель,
главный агрохимик



подпись, дата

А.В. Шевченко (отбор
почвенных образцов)

Ответственный исполнитель,
главный агрохимик



подпись, дата

А.Ю. Александров (осмотр
земельных участков,
фотомонтаж, подготовка
заключения)

**10. ИТОГОВОЕ ЗАКЛЮЧЕНИЕ ПО РЕЗУЛЬТАТАМ ПРОВЕДЕННОГО
ОСМОТРА, АГРОХИМИЧЕСКОГО И ГЕОБОТАНИЧЕСКОГО ОБСЛЕДОВАНИЙ
ЗЕМЕЛЬНЫХ УЧАСТКОВ С КАДАСТРОВЫМИ 38:06:010701:2172,
38:06:010701:1525, 38:06:010701:2171, 38:06:010701:1380, 38:06:010701:1559,
38:06:010701:1558, 38:06:010701:1523, 38:06:010701:1851 РАСПОЛОЖЕННЫХ:
ИРКУТСКАЯ ОБЛАСТЬ, ИРКУТСКИЙ РАЙОН, ПОЛЕ «АНИСИМОВО»**

По результатам проведенного осмотра, агрохимического и геоботанического обследований территории земельных участков с кадастровыми номерами 38:06:010701:2172, 38:06:010701:1525, 38:06:010701:2171, 38:06:010701:1380, 38:06:010701:1559, 38:06:010701:1558, 38:06:010701:1523, 38:06:010701:1851 расположенных: Иркутская область, Иркутский район, поле «Анисимово» и с учетом того, что:

- земельные участки расположены на бывшей пашне, в настоящее время представляющей собой залежь (пашня, длительное время не использовавшаяся в сельскохозяйственном производстве);

- земельные участки не используются в сельскохозяйственном производстве более 7 лет;

- по своим почвенным и агрохимическим характеристикам земельные участки относятся к низкопродуктивным сельскохозяйственным угодьям и, вследствие этого, не являются особо ценными;

- для повышения почвенного плодородия и получения качественного урожая сельскохозяйственных культур на указанных земельных участках требуются большие финансовые затраты, связанные с внесением органических и минеральных удобрений, т.к. почва земельных участков характеризуется низким плодородием;

- территория земельных участков заросла древесной и кустарниковой растительностью, возраст которой составляет более 7 лет, и требуется проведение затратных культуртехнических мероприятий по очистке земельных участков от кустарников и деревьев;

- в настоящий момент собственниками земельных участков проведены работы по обеспечению электроэнергией территории земельных участков (проведена линия электропередач);

- согласно проекта «Внесения изменений в Правила землепользования и застройки Марковского городского поселения, утвержденных решением Думы Марковского муниципального образования от 24.11.2015 г. № 43-225/Дгп, указанные земельные участки расположены в территориальной зоне: зоне ведения дачного хозяйства, садоводства и личного подсобного хозяйства (СХЗ-3) (информация со слов заказчика, документально не проверялась);

- в соответствии со ст.7 п. 2 Земельного кодекса РФ: «Земли, указанные в пункте 1 настоящей статьи, используются в соответствии с установленным для них целевым назначением. Правовой режим земель определяется исходя из их принадлежности к той или иной категории и разрешенного использования в соответствии с зонированием территорий, общие принципы и порядок проведения которого устанавливаются федеральными законами и требованиями специальных федеральных законов. **Любой вид разрешенного использования из предусмотренных зонированием территорий видов выбирается самостоятельно, без дополнительных разрешений и процедур согласования**»;

- в соответствии со ст. 37, п. 4 Градостроительного кодекса РФ: «**Основные и вспомогательные виды разрешенного использования земельных участков и объектов капитального строительства правообладателями земельных участков и объектов капитального строительства, за исключением органов государственной власти, органов местного самоуправления, государственных и муниципальных**

учреждений, государственных и муниципальных унитарных предприятий, **выбираются самостоятельно без дополнительных разрешений и согласования**»,

федеральное государственное бюджетное учреждение «Центр агрохимической службы «Иркутский» считает, что земельные участки с кадастровыми номерами 38:06:010701:2172, 38:06:010701:1525, 38:06:010701:2171, 38:06:010701:1380, 38:06:010701:1559, 38:06:010701:1558, 38:06:010701:1523, 38:06:010701:1851 расположенные: Иркутская область, Иркутский район, поле «Анисимово», нецелесообразно использовать как сельскохозяйственные угодья, а именно под пашню, и рекомендует, согласно предусмотренных зонированием территорий видов, использовать указанные земельные участки для дачного строительства.

**МИНИСТЕРСТВО СЕЛЬСКОГО ХОЗЯЙСТВА
РОССИЙСКОЙ ФЕДЕРАЦИИ
ДЕПАРТАМЕНТ РАСТЕНИЕВОДСТВА, ХИМИЗАЦИИ
И ЗАЩИТЫ РАСТЕНИЙ**

**ФЕДЕРАЛЬНОЕ ГОСУДАРСТВЕННОЕ БЮДЖЕТНОЕ УЧРЕЖДЕНИЕ
«ЦЕНТР АГРОХИМИЧЕСКОЙ СЛУЖБЫ «ИРКУТСКИЙ»**

УТВЕРЖДАЮ:

Директор
ФГБУ «ЦАС «Иркутский»

М.В. Бутырин

« 21 » октября 2016 г.

М.П.



ЗАКЛЮЧЕНИЕ

о почвенно-агроэкологическом состоянии земельных участков из земель сельскохозяйственного назначения с кадастровыми номерами 38:06:010701:943; 38:06:010701:944 расположенных: Иркутская область, Иркутский район, падь «Козловщина», по результатам проведенного осмотра, агрохимического и геоботанического обследований и о целесообразности использования указанных земельных участков для сельскохозяйственного производства

Дата осмотра и обследования земельных участков: 10 октября 2016 года

Дата подготовки заключения: 21 октября 2016 года

п. ДЗЕРЖИНСК 2016

СПИСОК ИСПОЛНИТЕЛЕЙ

Начальник отдела
мониторинга почв,
информационного
обеспечения и ГИС-
технологий



подпись, дата

А.В. Дагуров
(руководство
исполнителями и
подготовка заключения)

Ответственный исполнитель,
главный агрохимик



подпись, дата

А.С. Коновалов
(заключение договора,
проведение
геоботанического
обследования, подготовка
заключения)

Ответственный исполнитель,
главный агрохимик



подпись, дата

А.Ю. Александров
(осмотр земельных
участков, отбор почвенных
образцов, подготовка
фотоотчета и заключения)

**10. ИТОГОВОЕ ЗАКЛЮЧЕНИЕ ПО РЕЗУЛЬТАТАМ ПРОВЕДЕННОГО
ОСМОТРА, АГРОХИМИЧЕСКОГО И ГЕОБОТАНИЧЕСКОГО ОБСЛЕДОВАНИЙ
ЗЕМЕЛЬНЫХ УЧАСТКОВ С КАДАСТРОВЫМИ НОМЕРАМИ 38:06:010701:943;
38:06:010701:944, РАСПОЛОЖЕННЫХ: ИРКУТСКАЯ ОБЛАСТЬ, ИРКУТСКИЙ
РАЙОН, ПАДЬ «КОЗЛОВЩИНА»**

По результатам проведенного осмотра, агрохимического и геоботанического обследований территории земельных участков с кадастровыми номерами 38:06:010701:943; 38:06:010701:944 расположенных: Иркутская область, Иркутский район, падь «Козловщина» и с учетом того, что:

- земельные участки расположены на бывшей пашне, в настоящее время представляющей собой залежь (пашня, длительное время не использовавшаяся в сельскохозяйственном производстве);

- земельные участки не используются в сельскохозяйственном производстве более 7 лет;

- по своим почвенным и агрохимическим характеристикам земельные участки относятся к низкопродуктивным сельскохозяйственным угодьям и, вследствие этого, не являются особо ценными;

- для повышения почвенного плодородия и получения качественного урожая сельскохозяйственных культур на указанных земельных участках требуются большие финансовые затраты, связанные с внесением органических и минеральных удобрений, т.к. почва земельных участков характеризуется низким плодородием;

- в настоящий момент проведены работы по обеспечению электроэнергией территории земельных участков (проведена линия электропередач нет разрешения на подключение);

- в соответствии со ст.7 п. 2 Земельного кодекса РФ: «Земли, указанные в пункте 1 настоящей статьи, используются в соответствии с установленным для них целевым назначением. Правовой режим земель определяется исходя из их принадлежности к той или иной категории и разрешенного использования в соответствии с зонированием территорий, общие принципы и порядок проведения которого устанавливаются федеральными законами и требованиями специальных федеральных законов. **Любой вид разрешенного использования из предусмотренных зонированием территорий видов выбирается самостоятельно, без дополнительных разрешений и процедур согласования**»;

- в соответствии со ст. 37, п. 4 Градостроительного кодекса РФ: «**Основные и вспомогательные виды разрешенного использования земельных участков и объектов капитального строительства правообладателями земельных участков и объектов капитального строительства, за исключением органов государственной власти, органов местного самоуправления, государственных и муниципальных учреждений, государственных и муниципальных унитарных предприятий, выбираются самостоятельно без дополнительных разрешений и согласования**»,

федеральное государственное бюджетное учреждение «Центр агрохимической службы «Иркутский» считает, что земельные участки с кадастровыми номерами 38:06:010701:943; 38:06:010701:944 расположенные: Иркутская область, Иркутский район, падь «Козловщина», нецелесообразно использовать как сельскохозяйственные угодья, а именно под пашню, и рекомендует, согласно предусмотренных зонированием территорий видов, использовать указанные земельные участки для дачного строительства или перевода в земли поселений.

**МИНИСТЕРСТВО СЕЛЬСКОГО ХОЗЯЙСТВА
РОССИЙСКОЙ ФЕДЕРАЦИИ
ДЕПАРТАМЕНТ РАСТЕНИЕВОДСТВА, ХИМИЗАЦИИ
И ЗАЩИТЫ РАСТЕНИЙ**

**ФЕДЕРАЛЬНОЕ ГОСУДАРСТВЕННОЕ БЮДЖЕТНОЕ УЧРЕЖДЕНИЕ
«ЦЕНТР АГРОХИМИЧЕСКОЙ СЛУЖБЫ «ИРКУТСКИЙ»**


УТВЕРЖДАЮ:

Директор
ФГБУ «НАС «Иркутский»

М.В. Бутырин

« 26 » августа 2016 г.

М.П.



ЗАКЛЮЧЕНИЕ

о почвенно-агроэкологическом состоянии земельных участков из земель сельскохозяйственного назначения с кадастровыми номерами 38:06:010701:2439; 38:06:010701:2435; 38:06:010701:2441; 38:06:010701:1391; 38:06:010701:2433; 38:06:010701:2438; 38:06:010701:2431; 38:06:010701:2432; 38:06:010701:2443; 38:06:010701:2445; 38:06:010701:2446; 38:06:010701:2434; 38:06:010701:2437; 38:06:010701:2429 расположенных: Иркутская область, Иркутский район, поле «Анисимово», по результатам проведенного осмотра, агрохимического и геоботанического обследований и о целесообразности использования указанных земельных участков для сельскохозяйственного производства

Дата осмотра и обследования земельных участков: 16 августа 2016 года

Дата подготовки заключения: 26 августа 2016 года

п. ДЗЕРЖИНСК 2016

СПИСОК ИСПОЛНИТЕЛЕЙ

Начальник отдела мониторинга почв, информационного обеспечения и ГИС-технологий


подпись, дата

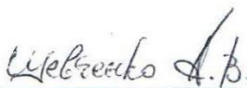
А.В. Дагуров
(проведение осмотра земельных участков и подготовка заключения)

Ответственный исполнитель, главный агрохимик


подпись, дата

А.С. Коновалов
(проведение осмотра земельных участков, геоботанического обследования и подготовка заключения)

Ответственный исполнитель, главный агрохимик


подпись, дата

А.В. Шевченко (отбор почвенных образцов)

Ответственный исполнитель, главный агрохимик


подпись, дата

А.Ю. Александров (осмотр земельных участков, фотомонтаж, подготовка заключения)

**10. ИТОГОВОЕ ЗАКЛЮЧЕНИЕ ПО РЕЗУЛЬТАТАМ ПРОВЕДЕННОГО
ОСМОТРА, АГРОХИМИЧЕСКОГО И ГЕОБОТАНИЧЕСКОГО ОБСЛЕДОВАНИЙ
ЗЕМЕЛЬНЫХ УЧАСТКОВ С КАДАСТРОВЫМИ 38:06:010701:2439;
38:06:010701:2435; 38:06:010701:2441; 38:06:010701:1391; 38:06:010701:2433;
38:06:010701:2438; 38:06:010701:2431; 38:06:010701:2432; 38:06:010701:2443;
38:06:010701:2445; 38:06:010701:2446; 38:06:010701:2434; 38:06:010701:2437;
38:06:010701:2429 РАСПОЛОЖЕННЫХ: ИРКУТСКАЯ ОБЛАСТЬ, ИРКУТСКИЙ
РАЙОН, ПОЛЕ «АНИСИМОВО»**

По результатам проведенного осмотра, агрохимического и геоботанического обследований территории земельных участков с кадастровыми номерами 38:06:010701:2439; 38:06:010701:2435; 38:06:010701:2441; 38:06:010701:1391; 38:06:010701:2433; 38:06:010701:2438; 38:06:010701:2431; 38:06:010701:2432; 38:06:010701:2443; 38:06:010701:2445; 38:06:010701:2446; 38:06:010701:2434; 38:06:010701:2437; 38:06:010701:2429 расположенных: Иркутская область, Иркутский район, поле «Анисимово» и с учетом того, что:

- земельные участки расположены на бывшей пашне, в настоящее время представляющей собой залежь (пашня, длительное время не использовавшаяся в сельскохозяйственном производстве);

- земельные участки не используются в сельскохозяйственном производстве более 7 лет;

- по своим почвенным и агрохимическим характеристикам земельные участки относятся к низкопродуктивным сельскохозяйственным угодьям и, вследствие этого, не являются особо ценными;

- для повышения почвенного плодородия и получения качественного урожая сельскохозяйственных культур на указанных земельных участках требуются большие финансовые затраты, связанные с внесением органических и минеральных удобрений, т.к. почва земельных участков характеризуется низким плодородием;

- территория земельных участков заросла древесной и кустарниковой растительностью, возраст которой составляет более 7 лет, и требуется проведение затратных культуртехнических мероприятий по очистке земельных участков от кустарников и деревьев;

- в настоящий момент собственниками земельных участков проведены работы по обеспечению электроэнергией территории земельных участков (проведена линия электропередач);

- согласно проекта «Внесения изменений в Правила землепользования и застройки Марковского городского поселения, утвержденных решением Думы Марковского муниципального образования от 24.11.2015 г. № 43-225/Дгп, указанные земельные участки расположены в территориальной зоне: зоне ведения дачного хозяйства, садоводства и личного подсобного хозяйства (СХЗ-3) (информация со слов заказчика, документально не проверялась);

- в соответствии со ст.7 п. 2 Земельного кодекса РФ: «Земли, указанные в пункте 1 настоящей статьи, используются в соответствии с установленным для них целевым назначением. Правовой режим земель определяется исходя из их принадлежности к той или иной категории и разрешенного использования в соответствии с зонированием территорий, общие принципы и порядок проведения которого устанавливаются федеральными законами и требованиями специальных федеральных законов. **Любой вид разрешенного использования из предусмотренных зонированием территорий видов выбирается самостоятельно, без дополнительных разрешений и процедур согласования**»;

- в соответствии со ст. 37, п. 4 Градостроительного кодекса РФ: «**Основные и вспомогательные виды разрешенного использования земельных участков и**

объектов капитального строительства правообладателями земельных участков и объектов капитального строительства, за исключением органов государственной власти, органов местного самоуправления, государственных и муниципальных учреждений, государственных и муниципальных унитарных предприятий, выбираются самостоятельно без дополнительных разрешений и согласования),

федеральное государственное бюджетное учреждение «Центр агрохимической службы «Иркутский» считает, что земельные участки с кадастровыми номерами 38:06:010701:2439; 38:06:010701:2435; 38:06:010701:2441; 38:06:010701:1391; 38:06:010701:2433; 38:06:010701:2438; 38:06:010701:2431; 38:06:010701:2432; 38:06:010701:2443; 38:06:010701:2445; 38:06:010701:2446; 38:06:010701:2434; 38:06:010701:2437; 38:06:010701:2429 расположенные: Иркутская область, Иркутский район, поле «Анисимово», нецелесообразно использовать как сельскохозяйственные угодья, а именно под пашню, и рекомендует, согласно предусмотренных зонированием территорий видов, использовать указанные земельные участки для дачного строительства.

Приложение 4

Перечень земельных участков в границах городского поселения, состоящих в государственном кадастре недвижимости, включаемых в границы р. п. Маркова

№	Номер земельного участка/кадастрового квартала	Существующая категория земель	Разрешенное использование	Площадь, кв.м	Примечание	Статус
1	2	3	4	5	6	7
1	38:06:010701:143	Земли сельскохозяйственного назначения	Для ведения крестьянского (фермерского) хозяйства	22102,79		Земельный участок р/у
2	38:06:010701:172	Земли сельскохозяйственного назначения	Для ведения личного подсобного хозяйства	22100,18		Земельный участок р/у
3	38:06:010701:180	Земли сельскохозяйственного назначения	Для ведения личного подсобного хозяйства	21011,43		Земельный участок р/у
4	38:06:010701:270	Земли сельскохозяйственного назначения	Для ведения гражданами садоводства и огородничества	1626,36		Земельный участок р/у
5	38:06:010701:271	Земли сельскохозяйственного назначения	Для ведения гражданами садоводства и огородничества	1668,56		Земельный участок р/у
6	38:06:010701:272	Земли сельскохозяйственного назначения	Для ведения гражданами садоводства и огородничества	1710,67		Земельный участок р/у
7	38:06:010701:274	Земли сельскохозяйственного назначения	Для ведения гражданами садоводства и огородничества	1642,68		Земельный участок р/у
8	38:06:010701:275	Земли сельскохозяйственного назначения	Для ведения гражданами садоводства и огородничества	1676,21		Земельный участок р/у
9	38:06:010701:277	Земли сельскохозяйственного назначения	Для ведения гражданами садоводства и огородничества	1624,48		Земельный участок р/у

№	Номер земельного участка/кадастрового квартала	Существующая категория земель	Разрешенное использование	Площадь, кв.м	Примечание	Статус
1	2	3	4	5	6	7
10	38:06:010701:278	Земли сельскохозяйственного назначения	Для ведения гражданами садоводства и огородничества	1643,40		Земельный участок р/у
11	38:06:010701:279	Земли сельскохозяйственного назначения	Для ведения гражданами садоводства и огородничества	1543,98		Земельный участок р/у
12	38:06:010701:280	Земли сельскохозяйственного назначения	Для ведения гражданами садоводства и огородничества	1585,70		Земельный участок р/у
13	38:06:010701:281	Земли сельскохозяйственного назначения	Для ведения гражданами садоводства и огородничества	1632,18		Земельный участок р/у
14	38:06:010701:282	Земли сельскохозяйственного назначения	Для дачного строительства	1296,11		Земельный участок р/у
15	38:06:010701:283	Земли сельскохозяйственного назначения	Для дачного строительства	1272,07		Земельный участок р/у
16	38:06:010701:286	Земли сельскохозяйственного назначения	Для ведения гражданами садоводства и огородничества	1618,13		Земельный участок р/у
17	38:06:010701:287	Земли сельскохозяйственного назначения	Для ведения гражданами садоводства и огородничества	1635,37		Земельный участок р/у
18	38:06:010701:288	Земли сельскохозяйственного назначения	Для ведения гражданами садоводства и огородничества	1523,58		Земельный участок р/у
19	38:06:010701:289	Земли сельскохозяйственного назначения	Для ведения гражданами садоводства и огородничества	1617,17		Земельный участок р/у

№	Номер земельного участка/кадастрового квартала	Существующая категория земель	Разрешенное использование	Площадь, кв.м	Примечание	Статус
1	2	3	4	5	6	7
20	38:06:010701:290	Земли сельскохозяйственного назначения	Для ведения гражданами садоводства и огородничества	1634,30		Земельный участок р/у
21	38:06:010701:291	Земли сельскохозяйственного назначения	Для ведения гражданами садоводства и огородничества	1517,81		Земельный участок р/у
22	38:06:010701:292	Земли сельскохозяйственного назначения	Для ведения гражданами садоводства и огородничества	1614,22		Земельный участок р/у
23	38:06:010701:293	Земли сельскохозяйственного назначения	Для ведения гражданами садоводства и огородничества	1631,61		Земельный участок р/у
24	38:06:010701:294	Земли сельскохозяйственного назначения	Для ведения гражданами садоводства и огородничества	1517,89		Земельный участок р/у
25	38:06:010701:295	Земли сельскохозяйственного назначения	Для ведения гражданами садоводства и огородничества	1614,20		Земельный участок р/у
26	38:06:010701:296	Земли сельскохозяйственного назначения	Для ведения гражданами садоводства и огородничества	1631,13		Земельный участок р/у
27	38:06:010701:297	Земли сельскохозяйственного назначения	Для ведения гражданами садоводства и огородничества	1511,99		Земельный участок р/у
28	38:06:010701:298	Земли сельскохозяйственного назначения	Для дачного строительства	3032,17		Земельный участок р/у
29	38:06:010701:322	Земли сельскохозяйственного назначения	Для ведения гражданами садоводства и огородничества	1527,22		Земельный участок р/у

№	Номер земельного участка/кадастрового квартала	Существующая категория земель	Разрешенное использование	Площадь, кв.м	Примечание	Статус
1	2	3	4	5	6	7
30	38:06:010701:323	Земли сельскохозяйственного назначения	Для ведения гражданами садоводства и огородничества	1566,79		Земельный участок р/у
31	38:06:010701:324	Земли сельскохозяйственного назначения	Для ведения гражданами садоводства и огородничества	1604,82		Земельный участок р/у
32	38:06:010701:325	Земли сельскохозяйственного назначения	Для ведения гражданами садоводства и огородничества	1523,99		Земельный участок р/у
33	38:06:010701:326	Земли сельскохозяйственного назначения	Для ведения гражданами садоводства и огородничества	1562,74		Земельный участок р/у
34	38:06:010701:327	Земли сельскохозяйственного назначения	Для ведения гражданами садоводства и огородничества	1601,16		Земельный участок р/у
35	38:06:010701:328	Земли сельскохозяйственного назначения	Для ведения гражданами садоводства и огородничества	1521,73		Земельный участок р/у
36	38:06:010701:329	Земли сельскохозяйственного назначения	Для ведения гражданами садоводства и огородничества	1558,44		Земельный участок р/у
37	38:06:010701:330	Земли сельскохозяйственного назначения	Для ведения гражданами садоводства и огородничества	1595,37		Земельный участок р/у
38	38:06:010701:331	Земли сельскохозяйственного назначения	Для ведения гражданами садоводства и огородничества	1683,59		Земельный участок р/у
39	38:06:010701:333	Земли сельскохозяйственного назначения	Для ведения гражданами садоводства и огородничества	1728,21		Земельный участок р/у

№	Номер земельного участка/кадастрового квартала	Существующая категория земель	Разрешенное использование	Площадь, кв.м	Примечание	Статус
1	2	3	4	5	6	7
40	38:06:010701:334	Земли сельскохозяйственного назначения	Для ведения гражданами садоводства и огородничества	2920,85		Земельный участок р/у
41	38:06:010701:343	Земли сельскохозяйственного назначения	Для ведения гражданами садоводства и огородничества	1598,55		Земельный участок р/у
42	38:06:010701:344	Земли сельскохозяйственного назначения	Для ведения гражданами садоводства и огородничества	1614,97		Земельный участок р/у
43	38:06:010701:345	Земли сельскохозяйственного назначения	Для ведения гражданами садоводства и огородничества	1585,66		Земельный участок р/у
44	38:06:010701:350	Земли сельскохозяйственного назначения	Для ведения гражданами садоводства и огородничества	1585,50		Земельный участок р/у
45	38:06:010701:351	Земли сельскохозяйственного назначения	Для ведения гражданами садоводства и огородничества	1583,37		Земельный участок р/у
46	38:06:010701:352	Земли сельскохозяйственного назначения	Для ведения гражданами садоводства и огородничества	1605,26		Земельный участок р/у
47	38:06:010701:353	Земли сельскохозяйственного назначения	Для ведения гражданами садоводства и огородничества	1718,77		Земельный участок р/у
48	38:06:010701:354	Земли сельскохозяйственного назначения	Для ведения гражданами садоводства и огородничества	1726,10		Земельный участок р/у
49	38:06:010701:355	Земли сельскохозяйственного назначения	Для ведения гражданами садоводства и огородничества	991,11		Земельный участок р/у

№	Номер земельного участка/кадастрового квартала	Существующая категория земель	Разрешенное использование	Площадь, кв.м	Примечание	Статус
1	2	3	4	5	6	7
50	38:06:010701:356	Земли сельскохозяйственного назначения	Для ведения гражданами садоводства и огородничества	916,61		Земельный участок р/у
51	38:06:010701:357	Земли сельскохозяйственного назначения	Для ведения гражданами садоводства и огородничества	818,46		Земельный участок р/у
52	38:06:010701:376	Земли сельскохозяйственного назначения	Для ведения гражданами садоводства и огородничества	1565,41		Земельный участок р/у
53	38:06:010701:377	Земли сельскохозяйственного назначения	Для ведения гражданами садоводства и огородничества	1588,37		Земельный участок р/у
54	38:06:010701:378	Земли сельскохозяйственного назначения	Для ведения гражданами садоводства и огородничества	1596,83		Земельный участок р/у
55	38:06:010701:379	Земли сельскохозяйственного назначения	Для ведения гражданами садоводства и огородничества	1584,11		Земельный участок р/у
56	38:06:010701:380	Земли сельскохозяйственного назначения	Для ведения гражданами садоводства и огородничества	1602,67		Земельный участок р/у
57	38:06:010701:381	Земли сельскохозяйственного назначения	Для ведения гражданами садоводства и огородничества	1597,41		Земельный участок р/у
58	38:06:010701:382	Земли сельскохозяйственного назначения	Для ведения гражданами садоводства и огородничества	1588,27		Земельный участок р/у
59	38:06:010701:383	Земли сельскохозяйственного назначения	Для ведения гражданами садоводства и огородничества	1605,15		Земельный участок р/у

№	Номер земельного участка/кадастрового квартала	Существующая категория земель	Разрешенное использование	Площадь, кв.м	Примечание	Статус
1	2	3	4	5	6	7
60	38:06:010701:384	Земли сельскохозяйственного назначения	Для ведения гражданами садоводства и огородничества	1607,26		Земельный участок р/у
61	38:06:010701:385	Земли сельскохозяйственного назначения	Для ведения гражданами садоводства и огородничества	1592,69		Земельный участок р/у
62	38:06:010701:386	Земли сельскохозяйственного назначения	Для ведения гражданами садоводства и огородничества	1613,02		Земельный участок р/у
63	38:06:010701:387	Земли сельскохозяйственного назначения	Для ведения гражданами садоводства и огородничества	1587,13		Земельный участок р/у
64	38:06:010701:388	Земли сельскохозяйственного назначения	Для ведения гражданами садоводства и огородничества	2973,86		Земельный участок р/у
65	38:06:010701:389	Земли сельскохозяйственного назначения	Для ведения гражданами садоводства и огородничества	1589,81		Земельный участок р/у
66	38:06:010701:390	Земли сельскохозяйственного назначения	Для ведения гражданами садоводства и огородничества	1593,48		Земельный участок р/у
67	38:06:010701:391	Земли сельскохозяйственного назначения	Для ведения гражданами садоводства и огородничества	1564,40		Земельный участок р/у
68	38:06:010701:392	Земли сельскохозяйственного назначения	Для ведения гражданами садоводства и огородничества	1599,49		Земельный участок р/у
69	38:06:010701:393	Земли сельскохозяйственного назначения	Для ведения гражданами садоводства и огородничества	1600,76		Земельный участок р/у

№	Номер земельного участка/кадастрового квартала	Существующая категория земель	Разрешенное использование	Площадь, кв.м	Примечание	Статус
1	2	3	4	5	6	7
70	38:06:010701:394	Земли сельскохозяйственного назначения	Для ведения гражданами садоводства и огородничества	1584,46		Земельный участок р/у
71	38:06:010701:395	Земли сельскохозяйственного назначения	Для ведения гражданами садоводства и огородничества	1601,92		Земельный участок р/у
72	38:06:010701:396	Земли сельскохозяйственного назначения	Для ведения гражданами садоводства и огородничества	1602,01		Земельный участок р/у
73	38:06:010701:397	Земли сельскохозяйственного назначения	Для ведения гражданами садоводства и огородничества	1583,59		Земельный участок р/у
74	38:06:010701:398	Земли сельскохозяйственного назначения	Для ведения гражданами садоводства и огородничества	1586,32		Земельный участок р/у
75	38:06:010701:399	Земли сельскохозяйственного назначения	Для ведения гражданами садоводства и огородничества	1611,49		Земельный участок р/у
76	38:06:010701:400	Земли сельскохозяйственного назначения	Для ведения гражданами садоводства и огородничества	1587,08		Земельный участок р/у
77	38:06:010701:401	Земли сельскохозяйственного назначения	Для ведения гражданами садоводства и огородничества	2996,19		Земельный участок р/у
78	38:06:010701:2592	Земли сельскохозяйственного назначения	-	1759,42	для ведения личного подсобного хозяйства	Земельный участок временный
79	38:06:010701:2593(1)	Земли сельскохозяйственного назначения	-	1,00	Земельный участок под опоры ЛЭП в границах садоводства	Земельный участок временный

№	Номер земельного участка/кадастрового квартала	Существующая категория земель	Разрешенное использование	Площадь, кв.м	Примечание	Статус
1	2	3	4	5	6	7
80	38:06:010701:2593(2)	Земли сельскохозяйственного назначения	-	1,01	Земельный участок под опоры ЛЭП в границах садоводства	Земельный участок вредный
81	38:06:010701:2593(3)	Земли сельскохозяйственного назначения	-	1,00	Земельный участок под опоры ЛЭП в границах садоводства	Земельный участок вредный
82	38:06:010701:2593(4)	Земли сельскохозяйственного назначения	-	1,01	Земельный участок под опоры ЛЭП в границах садоводства	Земельный участок вредный
83	38:06:010701:2593(5)	Земли сельскохозяйственного назначения	-	1,01	Земельный участок под опоры ЛЭП в границах садоводства	Земельный участок вредный
84	38:06:010701:2593(6)	Земли сельскохозяйственного назначения	-	1,14	Земельный участок под опоры ЛЭП в границах садоводства	Земельный участок вредный
85	38:06:010701:2593(7)	Земли сельскохозяйственного назначения	-	1,00	Земельный участок под опоры ЛЭП в границах садоводства	Земельный участок вредный
86	38:06:010701:2593(8)	Земли сельскохозяйственного назначения	-	1,00	Земельный участок под опоры ЛЭП в границах садоводства	Земельный участок вредный
87	38:06:010701:2593(9)	Земли сельскохозяйственного назначения	-	1,01	Земельный участок под опоры ЛЭП в границах садоводства	Земельный участок вредный
88	38:06:010701:2593(10)	Земли сельскохозяйственного назначения	-	3,73	Земельный участок под опоры ЛЭП в границах садоводства	Земельный участок вредный
89	38:06:010701:2954	Земли сельскохозяйственного назначения	-	796,22	Для дачного строительства	Земельный участок вредный

№	Номер земельного участка/кадастрового квартала	Существующая категория земель	Разрешенное использование	Площадь, кв.м	Примечание	Статус
1	2	3	4	5	6	7
90	38:06:010701:2955	Земли сельскохозяйственного назначения	-	796,29	Для дачного строительства	Земельный участок временный
91	38:06:010701:3023	Земли сельскохозяйственного назначения	-	930,21	Для дачного строительства	Земельный участок временный
92	38:06:010701:3024	Земли сельскохозяйственного назначения	-	944,70	Для дачного строительства	Земельный участок временный
93	38:06:010701:3025	Земли сельскохозяйственного назначения	-	907,71	Для дачного строительства	Земельный участок временный
94	38:06:010701:3026	Земли сельскохозяйственного назначения	-	889,27	Для дачного строительства	Земельный участок временный
95	38:06:010701:3027	Земли сельскохозяйственного назначения	-	931,56	Для дачного строительства	Земельный участок временный
96	38:06:010701:3028	Земли сельскохозяйственного назначения	-	871,53	Для дачного строительства	Земельный участок временный
97	38:06:010701:3029	Земли сельскохозяйственного назначения	-	862,76	Для дачного строительства	Земельный участок временный
98	38:06:010701:3030	Земли сельскохозяйственного назначения	-	1007,17	Для дачного строительства	Земельный участок временный
99	38:06:010701:3031	Земли сельскохозяйственного назначения	-	1251,62	Для дачного строительства	Земельный участок временный

№	Номер земельного участка/кадастрового квартала	Существующая категория земель	Разрешенное использование	Площадь, кв.м	Примечание	Статус
1	2	3	4	5	6	7
100	38:06:010701:3032	Земли сельскохозяйственного назначения	-	954,58	Для дачного строительства	Земельный участок временный
101	38:06:010701:3033	Земли сельскохозяйственного назначения	-	1047,08	Для дачного строительства	Земельный участок временный
102	38:06:010701:3034	Земли сельскохозяйственного назначения	-	1104,93	Для дачного строительства	Земельный участок временный
103	38:06:010701:3035	Земли сельскохозяйственного назначения	-	1117,03	Для дачного строительства	Земельный участок временный
104	38:06:010701:3036	Земли сельскохозяйственного назначения	-	1255,24	Для дачного строительства	Земельный участок временный
105	38:06:010701:3037	Земли сельскохозяйственного назначения	-	1342,62	Для дачного строительства	Земельный участок временный
106	38:06:010701:3038	Земли сельскохозяйственного назначения	-	1078,03	Для дачного строительства	Земельный участок временный
107	38:06:010701:3039	Земли сельскохозяйственного назначения	-	921,13	Для дачного строительства	Земельный участок временный
108	38:06:010701:3040	Земли сельскохозяйственного назначения	-	972,35	Для дачного строительства	Земельный участок временный
109	38:06:010701:3041	Земли сельскохозяйственного назначения	-	1050,96	Для дачного строительства	Земельный участок временный

№	Номер земельного участка/кадастрового квартала	Существующая категория земель	Разрешенное использование	Площадь, кв.м	Примечание	Статус
1	2	3	4	5	6	7
110	38:06:010701:3042	Земли сельскохозяйственного назначения	-	802,10	Для дачного строительства	Земельный участок временный
111	38:06:010701:3043	Земли сельскохозяйственного назначения	-	1023,68	Для дачного строительства	Земельный участок временный
112	38:06:010701:3044	Земли сельскохозяйственного назначения	-	1039,35	Для дачного строительства	Земельный участок временный
113	38:06:010701:3045	Земли сельскохозяйственного назначения	-	1010,38	Для дачного строительства	Земельный участок временный
114	38:06:010701:3046	Земли сельскохозяйственного назначения	-	984,62	Для дачного строительства	Земельный участок временный
115	38:06:010701:3047	Земли сельскохозяйственного назначения	-	891,14	Для дачного строительства	Земельный участок временный
116	38:06:010701:3048	Земли сельскохозяйственного назначения	-	1250,69	Для дачного строительства	Земельный участок временный
117	38:06:010701:3049	Земли сельскохозяйственного назначения	-	928,81	Для дачного строительства	Земельный участок временный
118	38:06:010701:3050	Земли сельскохозяйственного назначения	-	936,18	Для дачного строительства	Земельный участок временный
119	38:06:010701:3051	Земли сельскохозяйственного назначения	-	923,41	Для дачного строительства	Земельный участок временный

№	Номер земельного участка/кадастрового квартала	Существующая категория земель	Разрешенное использование	Площадь, кв.м	Примечание	Статус
1	2	3	4	5	6	7
120	38:06:010701:3052	Земли сельскохозяйственного назначения	-	846,99	Для дачного строительства	Земельный участок временный
121	38:06:010701:3053	Земли сельскохозяйственного назначения	-	858,88	Для дачного строительства	Земельный участок временный
122	38:06:010701:3054	Земли сельскохозяйственного назначения	-	861,82	Для дачного строительства	Земельный участок временный
123	38:06:010701:3055	Земли сельскохозяйственного назначения	-	838,73	Для дачного строительства	Земельный участок временный
124	38:06:010701:3065	Земли сельскохозяйственного назначения	-	848,02	Для дачного строительства	Земельный участок временный
125	38:06:010701:3066	Земли сельскохозяйственного назначения	-	796,87	Для дачного строительства	Земельный участок временный
126	38:06:010701:3067	Земли сельскохозяйственного назначения	-	817,73	Для дачного строительства	Земельный участок временный
127	38:06:010701:3068	Земли сельскохозяйственного назначения	-	895,56	Для дачного строительства	Земельный участок временный
128	38:06:010701:3069	Земли сельскохозяйственного назначения	-	807,38	Для дачного строительства	Земельный участок временный
129	38:06:010701:3070	Земли сельскохозяйственного назначения	-	944,43	Для дачного строительства	Земельный участок временный

№	Номер земельного участка/кадастрового квартала	Существующая категория земель	Разрешенное использование	Площадь, кв.м	Примечание	Статус
1	2	3	4	5	6	7
130	38:06:010701:3071	Земли сельскохозяйственного назначения	-	976,74	Для дачного строительства	Земельный участок временный
131	38:06:010701:3072	Земли сельскохозяйственного назначения	-	1109,86	Для дачного строительства	Земельный участок временный
132	38:06:010701:3073	Земли сельскохозяйственного назначения	-	1099,44	Для дачного строительства	Земельный участок временный
133	38:06:010701:3074	Земли сельскохозяйственного назначения	-	1053,62	Для дачного строительства	Земельный участок временный
134	38:06:010701:3075	Земли сельскохозяйственного назначения	-	1218,09	Для дачного строительства	Земельный участок временный
135	38:06:010701:3076	Земли сельскохозяйственного назначения	-	1081,92	Для дачного строительства	Земельный участок временный
136	38:06:010701:3077	Земли сельскохозяйственного назначения	-	1000,52	Для дачного строительства	Земельный участок временный
137	38:06:010701:3078	Земли сельскохозяйственного назначения	-	625,54	Для дачного строительства	Земельный участок временный
138	38:06:010701:3079	Земли сельскохозяйственного назначения	-	682,06	Для дачного строительства	Земельный участок временный
139	38:06:010701:3080	Земли сельскохозяйственного назначения	-	906,84	Для дачного строительства	Земельный участок временный

№	Номер земельного участка/кадастрового квартала	Существующая категория земель	Разрешенное использование	Площадь, кв.м	Примечание	Статус
1	2	3	4	5	6	7
140	38:06:010701:3081	Земли сельскохозяйственного назначения	-	1109,78	Для дачного строительства	Земельный участок временный
141	38:06:010701:3082	Земли сельскохозяйственного назначения	-	1421,08	Для дачного строительства	Земельный участок временный
142	38:06:010701:3083	Земли сельскохозяйственного назначения	-	1143,87	Для дачного строительства	Земельный участок временный
143	38:06:010701:3084	Земли сельскохозяйственного назначения	-	1024,09	Для дачного строительства	Земельный участок временный
144	38:06:010701:3085	Земли сельскохозяйственного назначения	-	1078,81	Для дачного строительства	Земельный участок временный
145	38:06:010701:3086	Земли сельскохозяйственного назначения	-	754,48	Для дачного строительства	Земельный участок временный
146	38:06:010701:3087	Земли сельскохозяйственного назначения	-	841,54	Для дачного строительства	Земельный участок временный
147	38:06:010701:3097	Земли сельскохозяйственного назначения	-	1367,82	Для дачного строительства	Земельный участок временный
148	38:06:010701:3098	Земли сельскохозяйственного назначения	-	1321,65	Для дачного строительства	Земельный участок временный
149	38:06:010701:3099	Земли сельскохозяйственного назначения	-	1150,74	Для дачного строительства	Земельный участок временный

№	Номер земельного участка/кадастрового квартала	Существующая категория земель	Разрешенное использование	Площадь, кв.м	Примечание	Статус
1	2	3	4	5	6	7
150	38:06:010701:3100	Земли сельскохозяйственного назначения	-	1081,07	Для дачного строительства	Земельный участок временный
151	38:06:010701:3101	Земли сельскохозяйственного назначения	-	734,68	Для дачного строительства	Земельный участок временный
152	38:06:010701:3102	Земли сельскохозяйственного назначения	-	825,70	Для дачного строительства	Земельный участок временный
153	38:06:010701:3103	Земли сельскохозяйственного назначения	-	1038,87	Для дачного строительства	Земельный участок временный
154	38:06:010701:3104	Земли сельскохозяйственного назначения	-	1001,84	Для дачного строительства	Земельный участок временный
155	38:06:010701:3105	Земли сельскохозяйственного назначения	-	938,94	Для дачного строительства	Земельный участок временный
156	38:06:010701:3106	Земли сельскохозяйственного назначения	-	977,25	Для дачного строительства	Земельный участок временный
157	38:06:010701:3107	Земли сельскохозяйственного назначения	-	1181,43	Для дачного строительства	Земельный участок временный
158	38:06:010701:3108	Земли сельскохозяйственного назначения	-	1302,76	Для дачного строительства	Земельный участок временный
159	38:06:010701:3127	Земли сельскохозяйственного назначения	-	973,33	Для дачного строительства	Земельный участок временный

№	Номер земельного участка/кадастрового квартала	Существующая категория земель	Разрешенное использование	Площадь, кв.м	Примечание	Статус
1	2	3	4	5	6	7
160	38:06:010701:3128	Земли сельскохозяйственного назначения	-	1107,57	Для дачного строительства	Земельный участок временный
161	38:06:010701:3129	Земли сельскохозяйственного назначения	-	1043,79	Для дачного строительства	Земельный участок временный
162	38:06:010701:3130	Земли сельскохозяйственного назначения	-	1043,42	Для дачного строительства	Земельный участок временный
163	38:06:010701:3131	Земли сельскохозяйственного назначения	-	1044,70	Для дачного строительства	Земельный участок временный
164	38:06:010701:3132	Земли сельскохозяйственного назначения	-	929,26	Для дачного строительства	Земельный участок временный
165	38:06:010701:3133	Земли сельскохозяйственного назначения	-	864,21	Для дачного строительства	Земельный участок временный
166	38:06:010701:3134	Земли сельскохозяйственного назначения	-	816,76	Для дачного строительства	Земельный участок временный
167	38:06:010701:3135	Земли сельскохозяйственного назначения	-	1184,92	Для дачного строительства	Земельный участок временный
168	38:06:010701:3136	Земли сельскохозяйственного назначения	-	953,05	Для дачного строительства	Земельный участок временный
169	38:06:010701:3137	Земли сельскохозяйственного назначения	-	986,73	Для дачного строительства	Земельный участок временный

№	Номер земельного участка/кадастрового квартала	Существующая категория земель	Разрешенное использование	Площадь, кв.м	Примечание	Статус
1	2	3	4	5	6	7
170	38:06:010701:3138	Земли сельскохозяйственного назначения	-	978,63	Для дачного строительства	Земельный участок временный
171	38:06:010701:3139	Земли сельскохозяйственного назначения	-	1029,39	Для дачного строительства	Земельный участок временный
172	38:06:010701:3140	Земли сельскохозяйственного назначения	-	1092,43	Для дачного строительства	Земельный участок временный
173	38:06:010701:3141	Земли сельскохозяйственного назначения	-	1447,74	Для дачного строительства	Земельный участок временный
174	38:06:010701:3142	Земли сельскохозяйственного назначения	-	994,57	Для дачного строительства	Земельный участок временный
175	38:06:010701:3143	Земли сельскохозяйственного назначения	-	1019,40	Для дачного строительства	Земельный участок временный
176	38:06:010701:3144	Земли сельскохозяйственного назначения	-	1002,80	Для дачного строительства	Земельный участок временный
177	38:06:010701:3145	Земли сельскохозяйственного назначения	-	883,60	Для дачного строительства	Земельный участок временный
178	38:06:010701:3146	Земли сельскохозяйственного назначения	-	1200,88	Для дачного строительства	Земельный участок временный
179	38:06:010701:3147	Земли сельскохозяйственного назначения	-	1089,64	Для дачного строительства	Земельный участок временный

№	Номер земельного участка/кадастрового квартала	Существующая категория земель	Разрешенное использование	Площадь, кв.м	Примечание	Статус
1	2	3	4	5	6	7
180	38:06:010701:3148	Земли сельскохозяйственного назначения	-	1105,01	Для дачного строительства	Земельный участок временный
181	38:06:010701:3149	Земли сельскохозяйственного назначения	-	988,14	Для дачного строительства	Земельный участок временный
182	38:06:010701:3150	Земли сельскохозяйственного назначения	-	1039,12	Для дачного строительства	Земельный участок временный
183	38:06:010701:3151	Земли сельскохозяйственного назначения	-	1039,89	Для дачного строительства	Земельный участок временный
184	38:06:010701:3152	Земли сельскохозяйственного назначения	-	962,98	Для дачного строительства	Земельный участок временный
185	38:06:010701:3153	Земли сельскохозяйственного назначения	-	870,17	Для дачного строительства	Земельный участок временный
186	38:06:010701:3154	Земли сельскохозяйственного назначения	-	738,17	Для дачного строительства	Земельный участок временный
187	38:06:010701:3155	Земли сельскохозяйственного назначения	-	637,49	Для дачного строительства	Земельный участок временный
188	38:06:010701:3156	Земли сельскохозяйственного назначения	-	747,20	Для дачного строительства	Земельный участок временный
189	38:06:010701:3157	Земли сельскохозяйственного назначения	-	761,03	Для дачного строительства	Земельный участок временный

№	Номер земельного участка/кадастрового квартала	Существующая категория земель	Разрешенное использование	Площадь, кв.м	Примечание	Статус
1	2	3	4	5	6	7
190	38:06:010701:3158	Земли сельскохозяйственного назначения	-	881,56	Для дачного строительства	Земельный участок временный
191	38:06:010701:3159	Земли сельскохозяйственного назначения	-	961,75	Для дачного строительства	Земельный участок временный
192	38:06:010701:3160	Земли сельскохозяйственного назначения	-	1032,41	Для дачного строительства	Земельный участок временный
193	38:06:010701:3161	Земли сельскохозяйственного назначения	-	1057,35	Для дачного строительства	Земельный участок временный
194	38:06:010701:3162	Земли сельскохозяйственного назначения	-	1001,13	Для дачного строительства	Земельный участок временный
195	38:06:010701:3163	Земли сельскохозяйственного назначения	-	1045,87	Для дачного строительства	Земельный участок временный
196	38:06:010701:3164	Земли сельскохозяйственного назначения	-	1035,65	Для дачного строительства	Земельный участок временный
197	38:06:010701:3165	Земли сельскохозяйственного назначения	-	923,95	Для дачного строительства	Земельный участок временный
198	38:06:010701:3166	Земли сельскохозяйственного назначения	-	866,13	Для дачного строительства	Земельный участок временный
199	38:06:010701:3167	Земли сельскохозяйственного назначения	-	916,49	Для дачного строительства	Земельный участок временный

№	Номер земельного участка/кадастрового квартала	Существующая категория земель	Разрешенное использование	Площадь, кв.м	Примечание	Статус
1	2	3	4	5	6	7
200	38:06:010701:3168	Земли сельскохозяйственного назначения	-	928,19	Для дачного строительства	Земельный участок временный
201	38:06:010701:3169	Земли сельскохозяйственного назначения	-	841,77	Для дачного строительства	Земельный участок временный
202	38:06:010701:3170	Земли сельскохозяйственного назначения	-	934,88	Для дачного строительства	Земельный участок временный
203	38:06:010701:3171	Земли сельскохозяйственного назначения	-	1003,50	Для дачного строительства	Земельный участок временный
204	38:06:010701:3172	Земли сельскохозяйственного назначения	-	1101,73	Для дачного строительства	Земельный участок временный
205	38:06:010701:3173	Земли сельскохозяйственного назначения	-	1034,20	Для дачного строительства	Земельный участок временный
206	38:06:010701:3174	Земли сельскохозяйственного назначения	-	927,42	Для дачного строительства	Земельный участок временный
207	38:06:010701:3175	Земли сельскохозяйственного назначения	-	928,83	Для дачного строительства	Земельный участок временный
208	38:06:010701:3176	Земли сельскохозяйственного назначения	-	875,97	Для дачного строительства	Земельный участок временный
209	38:06:010701:3177	Земли сельскохозяйственного назначения	-	796,18	Для дачного строительства	Земельный участок временный

№	Номер земельного участка/кадастрового квартала	Существующая категория земель	Разрешенное использование	Площадь, кв.м	Примечание	Статус
1	2	3	4	5	6	7
210	38:06:010701:3178	Земли сельскохозяйственного назначения	-	819,04	Для дачного строительства	Земельный участок временный
211	38:06:010701:3179	Земли сельскохозяйственного назначения	-	801,28	Для дачного строительства	Земельный участок временный
212	38:06:010701:3180	Земли сельскохозяйственного назначения	-	761,76	Для дачного строительства	Земельный участок временный
213	38:06:010701:3181	Земли сельскохозяйственного назначения	-	785,33	Для дачного строительства	Земельный участок временный
214	38:06:010701:3182	Земли сельскохозяйственного назначения	-	798,85	Для дачного строительства	Земельный участок временный
215	38:06:010701:3183	Земли сельскохозяйственного назначения	-	873,05	Для дачного строительства	Земельный участок временный
216	38:06:010701:3184	Земли сельскохозяйственного назначения	-	936,17	Для дачного строительства	Земельный участок временный
217	38:06:010701:3185	Земли сельскохозяйственного назначения	-	930,52	Для дачного строительства	Земельный участок временный
218	38:06:010701:3186	Земли сельскохозяйственного назначения	-	777,77	Для дачного строительства	Земельный участок временный
219	38:06:010701:3187	Земли сельскохозяйственного назначения	-	844,34	Для дачного строительства	Земельный участок временный

№	Номер земельного участка/кадастрового квартала	Существующая категория земель	Разрешенное использование	Площадь, кв.м	Примечание	Статус
1	2	3	4	5	6	7
220	38:06:010701:3188	Земли сельскохозяйственного назначения	-	860,72	Для дачного строительства	Земельный участок временный
221	38:06:010701:3189	Земли сельскохозяйственного назначения	-	959,10	Для дачного строительства	Земельный участок временный
222	38:06:010701:3190	Земли сельскохозяйственного назначения	-	866,45	Для дачного строительства	Земельный участок временный
223	38:06:010701:3191	Земли сельскохозяйственного назначения	-	740,94	Для дачного строительства	Земельный участок временный
224	38:06:010701:3192	Земли сельскохозяйственного назначения	-	707,30	Для дачного строительства	Земельный участок временный
225	38:06:010701:3193	Земли сельскохозяйственного назначения	-	714,87	Для дачного строительства	Земельный участок временный
226	38:06:010701:3194	Земли сельскохозяйственного назначения	-	741,18	Для дачного строительства	Земельный участок временный
227	38:06:010701:3195	Земли сельскохозяйственного назначения	-	901,97	Для дачного строительства	Земельный участок временный
228	38:06:010701:3196	Земли сельскохозяйственного назначения	-	974,15	Для дачного строительства	Земельный участок временный
229	38:06:010701:3197	Земли сельскохозяйственного назначения	-	876,18	Для дачного строительства	Земельный участок временный

№	Номер земельного участка/кадастрового квартала	Существующая категория земель	Разрешенное использование	Площадь, кв.м	Примечание	Статус
1	2	3	4	5	6	7
230	38:06:010701:3198	Земли сельскохозяйственного назначения	-	899,43	Для дачного строительства	Земельный участок временный
231	38:06:010701:3199	Земли сельскохозяйственного назначения	-	815,38	Для дачного строительства	Земельный участок временный
232	38:06:010701:3200	Земли сельскохозяйственного назначения	-	1116,25	для сельскохозяйственного производства	Земельный участок временный
233	38:06:010701:3201	Земли сельскохозяйственного назначения	-	4068,59	для сельскохозяйственного производства	Земельный участок временный
234	38:06:010701:3202	Земли сельскохозяйственного назначения	-	1096,24	для сельскохозяйственного производства	Земельный участок временный
235	38:06:010701:3203	Земли сельскохозяйственного назначения	-	885,45	для сельскохозяйственного производства	Земельный участок временный
236	38:06:010701:3204	Земли сельскохозяйственного назначения	-	890,35	для сельскохозяйственного производства	Земельный участок временный
237	38:06:010701:3205	Земли сельскохозяйственного назначения	-	894,55	для сельскохозяйственного производства	Земельный участок временный
238	38:06:010701:3206	Земли сельскохозяйственного назначения	-	899,31	для сельскохозяйственного производства	Земельный участок временный

№	Номер земельного участка/кадастрового квартала	Существующая категория земель	Разрешенное использование	Площадь, кв.м	Примечание	Статус
1	2	3	4	5	6	7
239	38:06:010701:3207	Земли сельскохозяйственного назначения	-	1064,20	для сельскохозяйственного производства	Земельный участок временный
240	38:06:010701:3208	Земли сельскохозяйственного назначения	-	1059,14	для сельскохозяйственного производства	Земельный участок временный
241	38:06:010701:3209	Земли сельскохозяйственного назначения	-	1053,52	для сельскохозяйственного производства	Земельный участок временный
242	38:06:010701:3210	Земли сельскохозяйственного назначения	-	921,67	для сельскохозяйственного производства	Земельный участок временный
243	38:06:010701:3211	Земли сельскохозяйственного назначения	-	926,23	для сельскохозяйственного производства	Земельный участок временный
244	38:06:010701:3212	Земли сельскохозяйственного назначения	-	930,51	для сельскохозяйственного производства	Земельный участок временный
245	38:06:010701:3213	Земли сельскохозяйственного назначения	-	935,58	для сельскохозяйственного производства	Земельный участок временный
246	38:06:010701:3214	Земли сельскохозяйственного назначения	-	1025,29	для сельскохозяйственного производства	Земельный участок временный
247	38:06:010701:3215	Земли сельскохозяйственного назначения	-	1020,47	для сельскохозяйственного производства	Земельный участок временный

№	Номер земельного участка/кадастрового квартала	Существующая категория земель	Разрешенное использование	Площадь, кв.м	Примечание	Статус
1	2	3	4	5	6	7
248	38:06:010701:3216	Земли сельскохозяйственного назначения	-	1015,10	для сельскохозяйственного производства	Земельный участок временный
249	38:06:010701:3217	Земли сельскохозяйственного назначения	-	964,04	для сельскохозяйственного производства	Земельный участок временный
250	38:06:010701:3218	Земли сельскохозяйственного назначения	-	940,73	для сельскохозяйственного производства	Земельный участок временный
251	38:06:010701:3219	Земли сельскохозяйственного назначения	-	917,61	для сельскохозяйственного производства	Земельный участок временный
252	38:06:010701:3220	Земли сельскохозяйственного назначения	-	868,52	для сельскохозяйственного производства	Земельный участок временный
253	38:06:010701:3221	Земли сельскохозяйственного назначения	-	1106,26	для сельскохозяйственного производства	Земельный участок временный
254	38:06:010701:3551(4)	Земли сельскохозяйственного назначения	-	1132,80	для сельскохозяйственного производства	Земельный участок временный
255	38:06:010701:3620	Земли сельскохозяйственного назначения	-	544,02	Для ведения личного подсобного хозяйства	Земельный участок временный

№	Номер земельного участка/кадастрового квартала	Существующая категория земель	Разрешенное использование	Площадь, кв.м	Примечание	Статус
1	2	3	4	5	6	7
256	38:06:010701:3621	Земли сельскохозяйственного назначения	-	544,49	Для ведения личного подсобного хозяйства	Земельный участок вредный
257	38:06:010701:3859	Земли сельскохозяйственного назначения	Для ведения личного подсобного хозяйства	954,33		Земельный участок вредный
258	38:06:010701:3860	Земли сельскохозяйственного назначения	Для ведения личного подсобного хозяйства	2998,17		Земельный участок вредный
259	38:06:010701:3861	Земли сельскохозяйственного назначения	Для ведения личного подсобного хозяйства	998,96		Земельный участок вредный
260	38:06:010701:3862	Земли сельскохозяйственного назначения	Для ведения личного подсобного хозяйства	987,73		Земельный участок вредный
261	38:06:010701:3863	Земли сельскохозяйственного назначения	Для ведения личного подсобного хозяйства	1059,63		Земельный участок вредный
262	38:06:010701:3864	Земли сельскохозяйственного назначения	Для ведения личного подсобного хозяйства	928,14		Земельный участок вредный
263	38:06:010701:3865	Земли сельскохозяйственного назначения	Для ведения личного подсобного хозяйства	936,45		Земельный участок вредный
264	38:06:010701:3866	Земли сельскохозяйственного назначения	Для ведения личного подсобного хозяйства	942,30		Земельный участок вредный
265	38:06:010701:3867	Земли сельскохозяйственного назначения	Для ведения личного подсобного хозяйства	932,19		Земельный участок вредный

№	Номер земельного участка/кадастрового квартала	Существующая категория земель	Разрешенное использование	Площадь, кв.м	Примечание	Статус
1	2	3	4	5	6	7
266	38:06:010701:3868	Земли сельскохозяйственного назначения	Для ведения личного подсобного хозяйства	1011,24		Земельный участок временный
267	38:06:010701:3869	Земли сельскохозяйственного назначения	Для ведения личного подсобного хозяйства	930,41		Земельный участок временный
268	38:06:010701:3870	Земли сельскохозяйственного назначения	Для ведения личного подсобного хозяйства	938,31		Земельный участок временный
269	38:06:010701:3871	Земли сельскохозяйственного назначения	Для ведения личного подсобного хозяйства	944,68		Земельный участок временный
270	38:06:010701:3872	Земли сельскохозяйственного назначения	Для ведения личного подсобного хозяйства	942,27		Земельный участок временный
271	38:06:010701:3873	Земли сельскохозяйственного назначения	Для ведения личного подсобного хозяйства	937,55		Земельный участок временный
272	38:06:010701:3874	Земли сельскохозяйственного назначения	Для ведения личного подсобного хозяйства	901,83		Земельный участок временный
273	38:06:010701:3875	Земли сельскохозяйственного назначения	Для ведения личного подсобного хозяйства	891,15		Земельный участок временный
274	38:06:010701:3876	Земли сельскохозяйственного назначения	Для ведения личного подсобного хозяйства	880,19		Земельный участок временный
275	38:06:010701:3877	Земли сельскохозяйственного назначения	Для ведения личного подсобного хозяйства	1137,57		Земельный участок временный

№	Номер земельного участка/кадастрового квартала	Существующая категория земель	Разрешенное использование	Площадь, кв.м	Примечание	Статус
1	2	3	4	5	6	7
276	38:06:010701:3878	Земли сельскохозяйственного назначения	Для ведения личного подсобного хозяйства	868,94		Земельный участок временный
277	38:06:010701:3879	Земли сельскохозяйственного назначения	Для ведения личного подсобного хозяйства	978,23		Земельный участок временный
278	38:06:010701:3998	Земли сельскохозяйственного назначения	Для ведения личного подсобного хозяйства	637,89		Земельный участок временный
279	38:06:010701:3999	Земли сельскохозяйственного назначения	Для ведения личного подсобного хозяйства	647,18		Земельный участок временный
280	38:06:010701:4016	Земли сельскохозяйственного назначения	Для размещения воздушных линий электропередачи	709,52		Земельный участок временный
281	38:06:010701:4268	Земли сельскохозяйственного назначения	Для ведения личного подсобного хозяйства	2979,99		Земельный участок временный
282	38:06:010701:4269	Земли сельскохозяйственного назначения	Для ведения личного подсобного хозяйства	7,54		Земельный участок временный
283	38:06:010701:4437	Земли сельскохозяйственного назначения	Для ведения личного подсобного хозяйства	599,75		Земельный участок временный
284	38:06:010701:4438	Земли сельскохозяйственного назначения	Для ведения личного подсобного хозяйства	21499,80		Земельный участок временный
285	38:06:010701:4458	Земли сельскохозяйственного назначения	Для сельскохозяйственного производства	4442,85		Земельный участок временный

№	Номер земельного участка/кадастрового квартала	Существующая категория земель	Разрешенное использование	Площадь, кв.м	Примечание	Статус
1	2	3	4	5	6	7
286	38:06:010701:4459	Земли сельскохозяйственного назначения	Для сельскохозяйственного производства	9610,91		Земельный участок временный
287	38:06:010701:4464	Земли сельскохозяйственного назначения	Для сельскохозяйственного производства	3768,79		Земельный участок временный
288	38:06:010701:4471	Земли сельскохозяйственного назначения	Для сельскохозяйственного производства	899,64		Земельный участок временный
289	38:06:010701:4472	Земли сельскохозяйственного назначения	Для размещения объектов сельскохозяйственного назначения и сельскохозяйственных угодий	19633,40		Земельный участок временный
290	38:06:010701:4473	Земли сельскохозяйственного назначения	Для размещения объектов сельскохозяйственного назначения и сельскохозяйственных угодий	899,64		Земельный участок временный
291	38:06:010701:4474	Земли сельскохозяйственного назначения	Для размещения объектов сельскохозяйственного назначения и сельскохозяйственных угодий	899,94		Земельный участок временный
292	38:06:010701:4475	Земли сельскохозяйственного назначения	Для размещения объектов сельскохозяйственного назначения и сельскохозяйственных угодий	899,70		Земельный участок временный

№	Номер земельного участка/кадастрового квартала	Существующая категория земель	Разрешенное использование	Площадь, кв.м	Примечание	Статус
1	2	3	4	5	6	7
293	38:06:010701:4476	Земли сельскохозяйственного назначения	Для размещения объектов сельскохозяйственного назначения и сельскохозяйственных угодий	899,58		Земельный участок временный
294	38:06:010701:4477	Земли сельскохозяйственного назначения	Для размещения объектов сельскохозяйственного назначения и сельскохозяйственных угодий	900,01		Земельный участок временный
295	38:06:010701:4478	Земли сельскохозяйственного назначения	Для размещения объектов сельскохозяйственного назначения и сельскохозяйственных угодий	900,01		Земельный участок временный
296	38:06:010701:4479	Земли сельскохозяйственного назначения	Для размещения объектов сельскохозяйственного назначения и сельскохозяйственных угодий	900,01		Земельный участок временный
297	38:06:010701:4480	Земли сельскохозяйственного назначения	Для размещения объектов сельскохозяйственного назначения и сельскохозяйственных угодий	900,01		Земельный участок временный
298	38:06:010701:4481	Земли сельскохозяйственного назначения	Для размещения объектов сельскохозяйственного назначения и сельскохозяйственных угодий	900,01		Земельный участок временный

№	Номер земельного участка/кадастрового квартала	Существующая категория земель	Разрешенное использование	Площадь, кв.м	Примечание	Статус
1	2	3	4	5	6	7
299	38:06:010701:4482	Земли сельскохозяйственного назначения	Для размещения объектов сельскохозяйственного назначения и сельскохозяйственных угодий	900,01		Земельный участок временный
300	38:06:010701:4483	Земли сельскохозяйственного назначения	Для размещения объектов сельскохозяйственного назначения и сельскохозяйственных угодий	900,01		Земельный участок временный
301	38:06:010701:4484	Земли сельскохозяйственного назначения	Для размещения объектов сельскохозяйственного назначения и сельскохозяйственных угодий	900,01		Земельный участок временный
302	38:06:010701:4485	Земли сельскохозяйственного назначения	Для размещения объектов сельскохозяйственного назначения и сельскохозяйственных угодий	1085,44		Земельный участок временный
303	38:06:010701:4486	Земли сельскохозяйственного назначения	Для размещения объектов сельскохозяйственного назначения и сельскохозяйственных угодий	899,82		Земельный участок временный
304	38:06:010701:4487	Земли сельскохозяйственного назначения	Для размещения объектов сельскохозяйственного назначения и сельскохозяйственных угодий	900,01		Земельный участок временный

№	Номер земельного участка/кадастрового квартала	Существующая категория земель	Разрешенное использование	Площадь, кв.м	Примечание	Статус
1	2	3	4	5	6	7
305	38:06:010701:4488	Земли сельскохозяйственного назначения	Для размещения объектов сельскохозяйственного назначения и сельскохозяйственных угодий	899,82		Земельный участок временный
306	38:06:010701:4489	Земли сельскохозяйственного назначения	Для размещения объектов сельскохозяйственного назначения и сельскохозяйственных угодий	900,37		Земельный участок временный
307	38:06:010701:4490	Земли сельскохозяйственного назначения	Для размещения объектов сельскохозяйственного назначения и сельскохозяйственных угодий	900,01		Земельный участок временный
308	38:06:010701:4491	Земли сельскохозяйственного назначения	Для размещения объектов сельскохозяйственного назначения и сельскохозяйственных угодий	900,01		Земельный участок временный
309	38:06:010701:4492	Земли сельскохозяйственного назначения	Для размещения объектов сельскохозяйственного назначения и сельскохозяйственных угодий	900,01		Земельный участок временный
310	38:06:010701:4493	Земли сельскохозяйственного назначения	Для размещения объектов сельскохозяйственного назначения и сельскохозяйственных угодий	900,01		Земельный участок временный

№	Номер земельного участка/кадастрового квартала	Существующая категория земель	Разрешенное использование	Площадь, кв.м	Примечание	Статус
1	2	3	4	5	6	7
311	38:06:010701:4494	Земли сельскохозяйственного назначения	Для размещения объектов сельскохозяйственного назначения и сельскохозяйственных угодий	900,01		Земельный участок временный
312	38:06:010701:4495	Земли сельскохозяйственного назначения	Для размещения объектов сельскохозяйственного назначения и сельскохозяйственных угодий	900,01		Земельный участок временный
313	38:06:010701:4496	Земли сельскохозяйственного назначения	Для размещения объектов сельскохозяйственного назначения и сельскохозяйственных угодий	900,01		Земельный участок временный
314	38:06:010701:4497	Земли сельскохозяйственного назначения	Для размещения объектов сельскохозяйственного назначения и сельскохозяйственных угодий	900,01		Земельный участок временный
315	38:06:010701:4498	Земли сельскохозяйственного назначения	Для размещения объектов сельскохозяйственного назначения и сельскохозяйственных угодий	900,01		Земельный участок временный
316	38:06:010701:4499	Земли сельскохозяйственного назначения	Для размещения объектов сельскохозяйственного назначения и сельскохозяйственных угодий	969,42		Земельный участок временный

№	Номер земельного участка/кадастрового квартала	Существующая категория земель	Разрешенное использование	Площадь, кв.м	Примечание	Статус
1	2	3	4	5	6	7
317	38:06:010701:4500	Земли сельскохозяйственного назначения	Для размещения объектов сельскохозяйственного назначения и сельскохозяйственных угодий	656,57		Земельный участок временный
318	38:06:010701:4501	Земли сельскохозяйственного назначения	Для размещения объектов сельскохозяйственного назначения и сельскохозяйственных угодий	841,67		Земельный участок временный
319	38:06:010701:4502	Земли сельскохозяйственного назначения	Для размещения объектов сельскохозяйственного назначения и сельскохозяйственных угодий	899,52		Земельный участок временный
320	38:06:010701:4503	Земли сельскохозяйственного назначения	Для размещения объектов сельскохозяйственного назначения и сельскохозяйственных угодий	899,63		Земельный участок временный
321	38:06:010701:4504	Земли сельскохозяйственного назначения	Для размещения объектов сельскохозяйственного назначения и сельскохозяйственных угодий	899,63		Земельный участок временный
322	38:06:010701:4505	Земли сельскохозяйственного назначения	Для размещения объектов сельскохозяйственного назначения и сельскохозяйственных угодий	899,61		Земельный участок временный

№	Номер земельного участка/кадастрового квартала	Существующая категория земель	Разрешенное использование	Площадь, кв.м	Примечание	Статус
1	2	3	4	5	6	7
323	38:06:010701:4506	Земли сельскохозяйственного назначения	Для размещения объектов сельскохозяйственного назначения и сельскохозяйственных угодий	899,51		Земельный участок вредный
324	38:06:010701:4507	Земли сельскохозяйственного назначения	Для размещения объектов сельскохозяйственного назначения и сельскохозяйственных угодий	899,61		Земельный участок вредный
325	38:06:010701:4508	Земли сельскохозяйственного назначения	Для размещения объектов сельскохозяйственного назначения и сельскохозяйственных угодий	899,61		Земельный участок вредный
326	38:06:010701:4509	Земли сельскохозяйственного назначения	Для размещения объектов сельскохозяйственного назначения и сельскохозяйственных угодий	899,61		Земельный участок вредный
327	38:06:010701:4510	Земли сельскохозяйственного назначения	Для размещения объектов сельскохозяйственного назначения и сельскохозяйственных угодий	906,89		Земельный участок вредный
328	38:06:010701:4511	Земли сельскохозяйственного назначения	Для размещения объектов сельскохозяйственного назначения и сельскохозяйственных угодий	907,12		Земельный участок вредный

№	Номер земельного участка/кадастрового квартала	Существующая категория земель	Разрешенное использование	Площадь, кв.м	Примечание	Статус
1	2	3	4	5	6	7
329	38:06:010701:4512	Земли сельскохозяйственного назначения	Для размещения объектов сельскохозяйственного назначения и сельскохозяйственных угодий	900,06		Земельный участок временный
330	38:06:010701:4513	Земли сельскохозяйственного назначения	Для размещения объектов сельскохозяйственного назначения и сельскохозяйственных угодий	803,85		Земельный участок временный
331	38:06:010701:4514	Земли сельскохозяйственного назначения	Для размещения объектов сельскохозяйственного назначения и сельскохозяйственных угодий	899,82		Земельный участок временный
332	38:06:010701:470	Земли сельскохозяйственного назначения	Для ведения личного подсобного хозяйства	1639,73		Земельный участок учтенный
333	38:06:010701:471	Земли сельскохозяйственного назначения	Для ведения гражданами садоводства и огородничества	1655,38		Земельный участок учтенный
334	38:06:010701:472	Земли сельскохозяйственного назначения	Для ведения гражданами садоводства и огородничества	1530,26		Земельный участок учтенный
335	38:06:010701:473	Земли сельскохозяйственного назначения	Для ведения гражданами садоводства и огородничества	1625,08		Земельный участок учтенный
336	38:06:010701:474	Земли сельскохозяйственного назначения	Для ведения гражданами садоводства и огородничества	1640,78		Земельный участок учтенный

№	Номер земельного участка/кадастрового квартала	Существующая категория земель	Разрешенное использование	Площадь, кв.м	Примечание	Статус
1	2	3	4	5	6	7
337	38:06:010701:475	Земли сельскохозяйственного назначения	Для ведения гражданами садоводства и огородничества	1509,94		Земельный участок учтенный
338	38:06:010701:476	Земли сельскохозяйственного назначения	Для ведения гражданами садоводства и огородничества	1609,72		Земельный участок учтенный
339	38:06:010701:477	Земли сельскохозяйственного назначения	Для ведения гражданами садоводства и огородничества	1625,67		Земельный участок учтенный
340	38:06:010701:478	Земли сельскохозяйственного назначения	Для ведения гражданами садоводства и огородничества	1501,03		Земельный участок учтенный
341	38:06:010701:479	Земли сельскохозяйственного назначения	Для ведения гражданами садоводства и огородничества	1591,03		Земельный участок учтенный
342	38:06:010701:480	Земли сельскохозяйственного назначения	Для ведения гражданами садоводства и огородничества	1607,83		Земельный участок учтенный
343	38:06:010701:481	Земли сельскохозяйственного назначения	Для ведения гражданами садоводства и огородничества	1483,91		Земельный участок учтенный
344	38:06:010701:482	Земли сельскохозяйственного назначения	Для ведения гражданами садоводства и огородничества	3081,38		Земельный участок учтенный
345	38:06:010701:501	Земли сельскохозяйственного назначения	Для ведения личного подсобного хозяйства	22168,03		Земельный участок учтенный
346	38:06:010701:504	Земли сельскохозяйственного назначения	Для ведения личного подсобного хозяйства	22100,98		Земельный участок учтенный

№	Номер земельного участка/кадастрового квартала	Существующая категория земель	Разрешенное использование	Площадь, кв.м	Примечание	Статус
1	2	3	4	5	6	7
347	38:06:010701:516	Земли сельскохозяйственного назначения	Для ведения личного подсобного хозяйства	19269,30		Земельный участок учтенный
348	38:06:010701:526	Земли сельскохозяйственного назначения	Для ведения личного подсобного хозяйства	22099,99		Земельный участок учтенный
349	38:06:010701:529	Земли сельскохозяйственного назначения	Для ведения гражданами садоводства и огородничества	1621,00		Земельный участок учтенный
350	38:06:010701:530	Земли сельскохозяйственного назначения	Для ведения гражданами садоводства и огородничества	1643,86		Земельный участок учтенный
351	38:06:010701:531	Земли сельскохозяйственного назначения	Для ведения гражданами садоводства и огородничества	1578,16		Земельный участок учтенный
352	38:06:010701:532	Земли сельскохозяйственного назначения	Для ведения гражданами садоводства и огородничества	1591,40		Земельный участок учтенный
353	38:06:010701:533	Земли сельскохозяйственного назначения	Для ведения гражданами садоводства и огородничества	2798,43		Земельный участок учтенный
354	38:06:010701:534	Земли сельскохозяйственного назначения	Для ведения гражданами садоводства и огородничества	1658,01		Земельный участок учтенный
355	38:06:010701:535	Земли сельскохозяйственного назначения	Для ведения гражданами садоводства и огородничества	1598,59		Земельный участок учтенный
356	38:06:010701:536	Земли сельскохозяйственного назначения	Для ведения гражданами садоводства и огородничества	1617,32		Земельный участок учтенный

№	Номер земельного участка/кадастрового квартала	Существующая категория земель	Разрешенное использование	Площадь, кв.м	Примечание	Статус
1	2	3	4	5	6	7
357	38:06:010701:537	Земли сельскохозяйственного назначения	Для ведения гражданами садоводства и огородничества	1636,99		Земельный участок учтенный
358	38:06:010701:538	Земли сельскохозяйственного назначения	Для ведения гражданами садоводства и огородничества	1578,33		Земельный участок учтенный
359	38:06:010701:539	Земли сельскохозяйственного назначения	Для ведения гражданами садоводства и огородничества	1597,76		Земельный участок учтенный
360	38:06:010701:540	Земли сельскохозяйственного назначения	Для ведения гражданами садоводства и огородничества	1619,85		Земельный участок учтенный
361	38:06:010701:541	Земли сельскохозяйственного назначения	Для ведения гражданами садоводства и огородничества	1559,51		Земельный участок учтенный
362	38:06:010701:551	Земли сельскохозяйственного назначения	-	22102,07	Для ведения личного подсобного хозяйства	Земельный участок учтенный
363	38:06:010701:606	Земли сельскохозяйственного назначения	Для ведения личного подсобного хозяйства	22094,75		Земельный участок учтенный
364	38:06:010701:607	Земли сельскохозяйственного назначения	Для ведения гражданами садоводства и огородничества	1637,92		Земельный участок учтенный
365	38:06:010701:608	Земли сельскохозяйственного назначения	Для ведения гражданами садоводства и огородничества	1636,74		Земельный участок учтенный
366	38:06:010701:609	Земли сельскохозяйственного назначения	Для ведения гражданами садоводства и огородничества	1696,92		Земельный участок учтенный

№	Номер земельного участка/кадастрового квартала	Существующая категория земель	Разрешенное использование	Площадь, кв.м	Примечание	Статус
1	2	3	4	5	6	7
367	38:06:010701:610	Земли сельскохозяйственного назначения	Для ведения гражданами садоводства и огородничества	1633,14		Земельный участок учтенный
368	38:06:010701:611	Земли сельскохозяйственного назначения	Для ведения гражданами садоводства и огородничества	1623,87		Земельный участок учтенный
369	38:06:010701:612	Земли сельскохозяйственного назначения	Для ведения гражданами садоводства и огородничества	1664,39		Земельный участок учтенный
370	38:06:010701:613	Земли сельскохозяйственного назначения	Для ведения гражданами садоводства и огородничества	1655,05		Земельный участок учтенный
371	38:06:010701:614	Земли сельскохозяйственного назначения	Для ведения гражданами садоводства и огородничества	1536,13		Земельный участок учтенный
372	38:06:010701:615	Земли сельскохозяйственного назначения	Для ведения гражданами садоводства и огородничества	1531,42		Земельный участок учтенный
373	38:06:010701:616	Земли сельскохозяйственного назначения	Для ведения гражданами садоводства и огородничества	1592,17		Земельный участок учтенный
374	38:06:010701:617	Земли сельскохозяйственного назначения	Для ведения гражданами садоводства и огородничества	1626,25		Земельный участок учтенный
375	38:06:010701:618	Земли сельскохозяйственного назначения	Для ведения гражданами садоводства и огородничества	1615,65		Земельный участок учтенный
376	38:06:010701:619	Земли сельскохозяйственного назначения	Для ведения гражданами садоводства и огородничества	3051,46		Земельный участок учтенный

№	Номер земельного участка/кадастрового квартала	Существующая категория земель	Разрешенное использование	Площадь, кв.м	Примечание	Статус
1	2	3	4	5	6	7
377	38:06:010701:626	Земли сельскохозяйственного назначения	-	24601,71	Для ведения личного подсобного хозяйства	Земельный участок учтенный
378	38:06:010701:632	Земли сельскохозяйственного назначения	Для ведения личного подсобного хозяйства	22188,07		Земельный участок учтенный
379	38:06:010701:655	Земли сельскохозяйственного назначения	Для ведения личного подсобного хозяйства	22156,10		Земельный участок учтенный
380	38:06:010701:659	Земли сельскохозяйственного назначения	Для ведения личного подсобного хозяйства	24601,18		Земельный участок учтенный
381	38:06:010701:661	Земли сельскохозяйственного назначения	Для ведения личного подсобного хозяйства	24601,53		Земельный участок учтенный
382	38:06:010701:692	Земли сельскохозяйственного назначения	-	22293,30	Для ведения личного подсобного хозяйства	Земельный участок учтенный
383	38:06:010701:694	Земли сельскохозяйственного назначения	Для ведения личного подсобного хозяйства	22114,67		Земельный участок учтенный
384	38:06:010701:700	Земли сельскохозяйственного назначения	Для ведения личного подсобного хозяйства	21973,09		Земельный участок учтенный
385	38:06:010701:715	Земли сельскохозяйственного назначения	Для ведения личного подсобного хозяйства	22102,53		Земельный участок учтенный

№	Номер земельного участка/кадастрового квартала	Существующая категория земель	Разрешенное использование	Площадь, кв.м	Примечание	Статус
1	2	3	4	5	6	7
386	38:06:010701:748	Земли сельскохозяйственного назначения	Для ведения личного подсобного хозяйства	22241,17		Земельный участок учтенный
387	38:06:010701:784	Земли сельскохозяйственного назначения	Для ведения личного подсобного хозяйства	22100,00		Земельный участок учтенный
388	38:06:010701:814	Земли сельскохозяйственного назначения	Для ведения личного подсобного хозяйства	1082,08		Земельный участок учтенный
389	38:06:010701:817	Земли сельскохозяйственного назначения	Для ведения личного подсобного хозяйства	1500,23		Земельный участок учтенный
390	38:06:010701:818	Земли сельскохозяйственного назначения	Для ведения личного подсобного хозяйства	1499,92		Земельный участок учтенный
391	38:06:010701:819	Земли сельскохозяйственного назначения	Для ведения личного подсобного хозяйства	1499,86		Земельный участок учтенный
392	38:06:010701:820	Земли сельскохозяйственного назначения	Для ведения личного подсобного хозяйства	1500,63		Земельный участок учтенный
393	38:06:010701:821	Земли сельскохозяйственного назначения	Для ведения личного подсобного хозяйства	953,17		Земельный участок учтенный
394	38:06:010701:824	Земли сельскохозяйственного назначения	Для ведения личного подсобного хозяйства	1500,42		Земельный участок учтенный
395	38:06:010701:825	Земли сельскохозяйственного назначения	Для ведения личного подсобного хозяйства	1500,12		Земельный участок учтенный

№	Номер земельного участка/кадастрового квартала	Существующая категория земель	Разрешенное использование	Площадь, кв.м	Примечание	Статус
1	2	3	4	5	6	7
396	38:06:010701:826	Земли сельскохозяйственного назначения	Для ведения личного подсобного хозяйства	1499,97		Земельный участок учтенный
397	38:06:010701:827	Земли сельскохозяйственного назначения	Для ведения личного подсобного хозяйства	1500,34		Земельный участок учтенный
398	38:06:010701:828	Земли сельскохозяйственного назначения	Для ведения личного подсобного хозяйства	1734,79		Земельный участок учтенный
399	38:06:010701:943	Земли сельскохозяйственного назначения	Для размещения объектов сельскохозяйственного назначения и сельскохозяйственных угодий	4099,95		Земельный участок учтенный
400	38:06:010701:944	Земли сельскохозяйственного назначения	Для размещения объектов сельскохозяйственного назначения и сельскохозяйственных угодий	399,97		Земельный участок учтенный
401	38:06:010701:997	Земли сельскохозяйственного назначения	Для ведения гражданами садоводства и огородничества	1450,24		Земельный участок учтенный
402	38:06:010701:998	Земли сельскохозяйственного назначения	Для ведения гражданами садоводства и огородничества	764,18		Земельный участок учтенный
403	38:06:010701:999	Земли сельскохозяйственного назначения	Для ведения гражданами садоводства и огородничества	399,62		Земельный участок учтенный
404	38:06:000000:6753(4)	Земли сельскохозяйственного назначения	Для сельскохозяйственного производства	4442,85		Земельный участок учтенный

№	Номер земельного участка/кадастрового квартала	Существующая категория земель	Разрешенное использование	Площадь, кв.м	Примечание	Статус
1	2	3	4	5	6	7
405	38:06:000000:6753(7)	Земли сельскохозяйственного назначения	Для сельскохозяйственного производства	3768,79		Земельный участок учтенный
406	38:06:000000:6753(9)	Земли сельскохозяйственного назначения	Для сельскохозяйственного производства	9610,91		Земельный участок учтенный
407	38:06:010701:1002	Земли сельскохозяйственного назначения	Для ведения гражданами садоводства и огородничества	1419,82		Земельный участок учтенный
408	38:06:010701:1005	Земли сельскохозяйственного назначения	Для ведения гражданами садоводства и огородничества	1462,61		Земельный участок учтенный
409	38:06:010701:1006	Земли сельскохозяйственного назначения	Для ведения гражданами садоводства и огородничества	400,22		Земельный участок учтенный
410	38:06:010701:1007	Земли сельскохозяйственного назначения	Для ведения гражданами садоводства и огородничества	821,22		Земельный участок учтенный
411	38:06:010701:1008	Земли сельскохозяйственного назначения	Для ведения гражданами садоводства и огородничества	1416,66		Земельный участок учтенный
412	38:06:010701:1009	Земли сельскохозяйственного назначения	Для ведения гражданами садоводства и огородничества	1417,31		Земельный участок учтенный
413	38:06:010701:1010	Земли сельскохозяйственного назначения	Для ведения гражданами садоводства и огородничества	1416,09		Земельный участок учтенный
414	38:06:010701:1012	Земли сельскохозяйственного назначения	Для сельскохозяйственного производства	21985,29		Земельный участок учтенный

№	Номер земельного участка/кадастрового квартала	Существующая категория земель	Разрешенное использование	Площадь, кв.м	Примечание	Статус
1	2	3	4	5	6	7
415	38:06:010701:1124	Земли сельскохозяйственного назначения	Для ведения гражданами садоводства и огородничества	800,29		Земельный участок учтенный
416	38:06:010701:1125	Земли сельскохозяйственного назначения	-	799,31	для дачного строительства	Земельный участок учтенный
417	38:06:010701:1141	Земли сельскохозяйственного назначения	-	1506,18	Для ведения личного подсобного хозяйства	Земельный участок учтенный
418	38:06:010701:1142	Земли сельскохозяйственного назначения	-	1639,36	Для ведения личного подсобного хозяйства	Земельный участок учтенный
419	38:06:010701:1143	Земли сельскохозяйственного назначения	-	1835,99	Для ведения личного подсобного хозяйства	Земельный участок учтенный
420	38:06:010701:1144	Земли сельскохозяйственного назначения	-	1568,77	Для ведения личного подсобного хозяйства	Земельный участок учтенный
421	38:06:010701:1145	Земли сельскохозяйственного назначения	-	1503,39	Для ведения личного подсобного хозяйства	Земельный участок учтенный

№	Номер земельного участка/кадастрового квартала	Существующая категория земель	Разрешенное использование	Площадь, кв.м	Примечание	Статус
1	2	3	4	5	6	7
422	38:06:010701:1146	Земли сельскохозяйственного назначения	-	1612,88	Для ведения личного подсобного хозяйства	Земельный участок учтенный
423	38:06:010701:1147	Земли сельскохозяйственного назначения	-	1687,15	Для ведения личного подсобного хозяйства	Земельный участок учтенный
424	38:06:010701:1148	Земли сельскохозяйственного назначения	-	1591,77	Для ведения личного подсобного хозяйства	Земельный участок учтенный
425	38:06:010701:1149	Земли сельскохозяйственного назначения	-	1615,61	Для ведения личного подсобного хозяйства	Земельный участок учтенный
426	38:06:010701:1150	Земли сельскохозяйственного назначения	-	1715,28	Для ведения личного подсобного хозяйства	Земельный участок учтенный
427	38:06:010701:1151	Земли сельскохозяйственного назначения	-	1579,78	Для ведения личного подсобного хозяйства	Земельный участок учтенный
428	38:06:010701:1152	Земли сельскохозяйственного назначения	-	1785,29	Для ведения личного подсобного хозяйства	Земельный участок учтенный

№	Номер земельного участка/кадастрового квартала	Существующая категория земель	Разрешенное использование	Площадь, кв.м	Примечание	Статус
1	2	3	4	5	6	7
429	38:06:010701:1153	Земли сельскохозяйственного назначения	-	2859,62	Для ведения личного подсобного хозяйства	Земельный участок учтенный
430	38:06:010701:1187	Земли сельскохозяйственного назначения	-	24201,79	для сельскохозяйственного производства	Земельный участок учтенный
431	38:06:010701:1191	Земли сельскохозяйственного назначения	-	24600,32	для сельскохозяйственного производства	Земельный участок учтенный
432	38:06:010701:1235	Земли сельскохозяйственного назначения	Для ведения личного подсобного хозяйства	12101,17		Земельный участок учтенный
433	38:06:010701:1236	Земли сельскохозяйственного назначения	Для ведения личного подсобного хозяйства	10000,35		Земельный участок учтенный
434	38:06:010701:1239	Земли сельскохозяйственного назначения	Для ведения крестьянского (фермерского) хозяйства	9999,96		Земельный участок учтенный
435	38:06:010701:1300	Земли сельскохозяйственного назначения	Для ведения личного подсобного хозяйства	1211,82		Земельный участок учтенный
436	38:06:010701:1301	Земли сельскохозяйственного назначения	-	1200,18	Для ведения личного подсобного хозяйства	Земельный участок учтенный
437	38:06:010701:1304	Земли сельскохозяйственного назначения	Для ведения личного подсобного хозяйства	511,06		Земельный участок учтенный

№	Номер земельного участка/кадастрового квартала	Существующая категория земель	Разрешенное использование	Площадь, кв.м	Примечание	Статус
1	2	3	4	5	6	7
438	38:06:010701:1305	Земли сельскохозяйственного назначения	-	1203,66	Для ведения личного подсобного хозяйства	Земельный участок учтенный
439	38:06:010701:1306	Земли сельскохозяйственного назначения	Для сельскохозяйственного производства	1107,28		Земельный участок учтенный
440	38:06:010701:1307	Земли сельскохозяйственного назначения	Для сельскохозяйственного производства	9960,83		Земельный участок учтенный
441	38:06:010701:1308	Земли сельскохозяйственного назначения	-	1551,03	Для ведения личного подсобного хозяйства	Земельный участок учтенный
442	38:06:010701:1309	Земли сельскохозяйственного назначения	-	1574,33	Для ведения личного подсобного хозяйства	Земельный участок учтенный
443	38:06:010701:1310	Земли сельскохозяйственного назначения	-	1581,83	Для ведения личного подсобного хозяйства	Земельный участок учтенный
444	38:06:010701:1311	Земли сельскохозяйственного назначения	-	1574,81	Для ведения личного подсобного хозяйства	Земельный участок учтенный

№	Номер земельного участка/кадастрового квартала	Существующая категория земель	Разрешенное использование	Площадь, кв.м	Примечание	Статус
1	2	3	4	5	6	7
445	38:06:010701:1312	Земли сельскохозяйственного назначения	-	1598,62	Для ведения личного подсобного хозяйства	Земельный участок учтенный
446	38:06:010701:1313	Земли сельскохозяйственного назначения	-	1565,79	Для ведения личного подсобного хозяйства	Земельный участок учтенный
447	38:06:010701:1314	Земли сельскохозяйственного назначения	-	3100,92	Для ведения личного подсобного хозяйства	Земельный участок учтенный
448	38:06:010701:1315	Земли сельскохозяйственного назначения	Для ведения личного подсобного хозяйства	1612,03		Земельный участок учтенный
449	38:06:010701:1316	Земли сельскохозяйственного назначения	Для ведения личного подсобного хозяйства	1547,91		Земельный участок учтенный
450	38:06:010701:1317	Земли сельскохозяйственного назначения	Для ведения личного подсобного хозяйства	1617,81		Земельный участок учтенный
451	38:06:010701:1318	Земли сельскохозяйственного назначения	-	1641,65	Для ведения личного подсобного хозяйства	Земельный участок учтенный
452	38:06:010701:1319	Земли сельскохозяйственного назначения	-	1538,47	Для ведения личного подсобного хозяйства	Земельный участок учтенный

№	Номер земельного участка/кадастрового квартала	Существующая категория земель	Разрешенное использование	Площадь, кв.м	Примечание	Статус
1	2	3	4	5	6	7
453	38:06:010701:1320	Земли сельскохозяйственного назначения	Для ведения личного подсобного хозяйства	1593,90		Земельный участок учтенный
454	38:06:010701:1340	Земли сельскохозяйственного назначения	-	1027,64	Для ведения личного подсобного хозяйства	Земельный участок учтенный
455	38:06:010701:1341	Земли сельскохозяйственного назначения	Для ведения личного подсобного хозяйства	1019,40		Земельный участок учтенный
456	38:06:010701:1342	Земли сельскохозяйственного назначения	-	998,08	Для ведения личного подсобного хозяйства	Земельный участок учтенный
457	38:06:010701:1343	Земли сельскохозяйственного назначения	Для ведения личного подсобного хозяйства	1103,22		Земельный участок учтенный
458	38:06:010701:1344	Земли сельскохозяйственного назначения	-	388,51	Для ведения личного подсобного хозяйства	Земельный участок учтенный
459	38:06:010701:1345	Земли сельскохозяйственного назначения	Для ведения личного подсобного хозяйства	1099,54		Земельный участок учтенный
460	38:06:010701:1346	Земли сельскохозяйственного назначения	Для ведения личного подсобного хозяйства	1001,78		Земельный участок учтенный

№	Номер земельного участка/кадастрового квартала	Существующая категория земель	Разрешенное использование	Площадь, кв.м	Примечание	Статус
1	2	3	4	5	6	7
461	38:06:010701:1347	Земли сельскохозяйственного назначения	-	2500,73	Для ведения личного подсобного хозяйства	Земельный участок учтенный
462	38:06:010701:1348	Земли сельскохозяйственного назначения	Для ведения личного подсобного хозяйства	918,34		Земельный участок учтенный
463	38:06:010701:1349	Земли сельскохозяйственного назначения	-	992,22	Для ведения личного подсобного хозяйства	Земельный участок учтенный
464	38:06:010701:1364	Земли сельскохозяйственного назначения	Для сельскохозяйственного производства	22100,41		Земельный участок учтенный
465	38:06:010701:1368	Земли сельскохозяйственного назначения	Для ведения личного подсобного хозяйства	1596,62		Земельный участок учтенный
466	38:06:010701:1369	Земли сельскохозяйственного назначения	Для ведения личного подсобного хозяйства	1580,60		Земельный участок учтенный
467	38:06:010701:1370	Земли сельскохозяйственного назначения	Для ведения личного подсобного хозяйства	1565,04		Земельный участок учтенный
468	38:06:010701:1371	Земли сельскохозяйственного назначения	Для ведения личного подсобного хозяйства	1585,92		Земельный участок учтенный
469	38:06:010701:1372	Земли сельскохозяйственного назначения	Для ведения личного подсобного хозяйства	1593,16		Земельный участок учтенный

№	Номер земельного участка/кадастрового квартала	Существующая категория земель	Разрешенное использование	Площадь, кв.м	Примечание	Статус
1	2	3	4	5	6	7
470	38:06:010701:1373	Земли сельскохозяйственного назначения	-	1600,12	Для ведения личного подсобного хозяйства	Земельный участок учтенный
471	38:06:010701:1374	Земли сельскохозяйственного назначения	-	2987,58	Для ведения личного подсобного хозяйства	Земельный участок учтенный
472	38:06:010701:1375	Земли сельскохозяйственного назначения	-	1595,45	Для ведения личного подсобного хозяйства	Земельный участок учтенный
473	38:06:010701:1376	Земли сельскохозяйственного назначения	-	1604,48	Для ведения личного подсобного хозяйства	Земельный участок учтенный
474	38:06:010701:1377	Земли сельскохозяйственного назначения	-	1590,47	Для ведения личного подсобного хозяйства	Земельный участок учтенный
475	38:06:010701:1378	Земли сельскохозяйственного назначения	-	1601,13	Для ведения личного подсобного хозяйства	Земельный участок учтенный
476	38:06:010701:1379	Земли сельскохозяйственного назначения	Для ведения личного подсобного хозяйства	1613,15		Земельный участок учтенный

№	Номер земельного участка/кадастрового квартала	Существующая категория земель	Разрешенное использование	Площадь, кв.м	Примечание	Статус
1	2	3	4	5	6	7
477	38:06:010701:1380	Земли сельскохозяйственного назначения	-	1587,38	Для ведения личного подсобного хозяйства	Земельный участок учтенный
478	38:06:010701:1387	Земли сельскохозяйственного назначения	-	1005,61	Для ведения личного подсобного хозяйства	Земельный участок учтенный
479	38:06:010701:1388	Земли сельскохозяйственного назначения	Для ведения личного подсобного хозяйства	999,97		Земельный участок учтенный
480	38:06:010701:1389	Земли сельскохозяйственного назначения	-	999,77	Для ведения личного подсобного хозяйства	Земельный участок учтенный
481	38:06:010701:1390	Земли сельскохозяйственного назначения	-	1000,22	Для ведения личного подсобного хозяйства	Земельный участок учтенный
482	38:06:010701:1391	Земли сельскохозяйственного назначения	Для ведения личного подсобного хозяйства	1000,21		Земельный участок учтенный
483	38:06:010701:1392	Земли сельскохозяйственного назначения	-	1000,11	Для ведения личного подсобного хозяйства	Земельный участок учтенный

№	Номер земельного участка/кадастрового квартала	Существующая категория земель	Разрешенное использование	Площадь, кв.м	Примечание	Статус
1	2	3	4	5	6	7
484	38:06:010701:1394	Земли сельскохозяйственного назначения	-	999,99	Для ведения личного подсобного хозяйства	Земельный участок учтенный
485	38:06:010701:1397	Земли сельскохозяйственного назначения	-	1000,03	Для ведения личного подсобного хозяйства	Земельный участок учтенный
486	38:06:010701:1398	Земли сельскохозяйственного назначения	Для ведения личного подсобного хозяйства	1093,72		Земельный участок учтенный
487	38:06:010701:1399	Земли сельскохозяйственного назначения	-	999,75	Для ведения личного подсобного хозяйства	Земельный участок учтенный
488	38:06:010701:1401	Земли сельскохозяйственного назначения	-	1000,03	Для ведения личного подсобного хозяйства	Земельный участок учтенный
489	38:06:010701:1402	Земли сельскохозяйственного назначения	-	999,95	Для ведения личного подсобного хозяйства	Земельный участок учтенный
490	38:06:010701:1403	Земли сельскохозяйственного назначения	-	999,85	Для ведения личного подсобного хозяйства	Земельный участок учтенный

№	Номер земельного участка/кадастрового квартала	Существующая категория земель	Разрешенное использование	Площадь, кв.м	Примечание	Статус
1	2	3	4	5	6	7
491	38:06:010701:1404	Земли сельскохозяйственного назначения	-	1000,29	Для ведения личного подсобного хозяйства	Земельный участок учтенный
492	38:06:010701:1405	Земли сельскохозяйственного назначения	-	999,92	Для ведения личного подсобного хозяйства	Земельный участок учтенный
493	38:06:010701:1431	Земли сельскохозяйственного назначения	-	1621,11	Для ведения личного подсобного хозяйства	Земельный участок учтенный
494	38:06:010701:1432	Земли сельскохозяйственного назначения	Для ведения личного подсобного хозяйства	1510,66		Земельный участок учтенный
495	38:06:010701:1433	Земли сельскохозяйственного назначения	-	1571,35	Для ведения личного подсобного хозяйства	Земельный участок учтенный
496	38:06:010701:1434	Земли сельскохозяйственного назначения	-	1488,03	Для ведения личного подсобного хозяйства	Земельный участок учтенный
497	38:06:010701:1435	Земли сельскохозяйственного назначения	-	1653,71	Для ведения личного подсобного хозяйства	Земельный участок учтенный

№	Номер земельного участка/кадастрового квартала	Существующая категория земель	Разрешенное использование	Площадь, кв.м	Примечание	Статус
1	2	3	4	5	6	7
498	38:06:010701:1436	Земли сельскохозяйственного назначения	-	1594,80	Для ведения личного подсобного хозяйства	Земельный участок учтенный
499	38:06:010701:1437	Земли сельскохозяйственного назначения	-	1643,77	Для ведения личного подсобного хозяйства	Земельный участок учтенный
500	38:06:010701:1438	Земли сельскохозяйственного назначения	-	1570,32	Для ведения личного подсобного хозяйства	Земельный участок учтенный
501	38:06:010701:1439	Земли сельскохозяйственного назначения	-	1601,27	Для ведения личного подсобного хозяйства	Земельный участок учтенный
502	38:06:010701:1440	Земли сельскохозяйственного назначения	-	1660,39	Для ведения личного подсобного хозяйства	Земельный участок учтенный
503	38:06:010701:1441	Земли сельскохозяйственного назначения	-	3113,30	Для ведения личного подсобного хозяйства	Земельный участок учтенный
504	38:06:010701:1442	Земли сельскохозяйственного назначения	-	1570,39	Для ведения личного подсобного хозяйства	Земельный участок учтенный

№	Номер земельного участка/кадастрового квартала	Существующая категория земель	Разрешенное использование	Площадь, кв.м	Примечание	Статус
1	2	3	4	5	6	7
505	38:06:010701:1443	Земли сельскохозяйственного назначения	-	1502,16	Для ведения личного подсобного хозяйства	Земельный участок учтенный
506	38:06:010701:1450	Земли сельскохозяйственного назначения	Для ведения личного подсобного хозяйства	1285,08		Земельный участок учтенный
507	38:06:010701:1452	Земли сельскохозяйственного назначения	Для ведения личного подсобного хозяйства	1772,32		Земельный участок учтенный
508	38:06:010701:1453	Земли сельскохозяйственного назначения	-	1266,49	Для ведения личного подсобного хозяйства	Земельный участок учтенный
509	38:06:010701:1454	Земли сельскохозяйственного назначения	-	1278,25	Для ведения личного подсобного хозяйства	Земельный участок учтенный
510	38:06:010701:1455	Земли сельскохозяйственного назначения	-	1257,35	Для ведения личного подсобного хозяйства	Земельный участок учтенный
511	38:06:010701:1456	Земли сельскохозяйственного назначения	-	1253,58	Для ведения личного подсобного хозяйства	Земельный участок учтенный

№	Номер земельного участка/кадастрового квартала	Существующая категория земель	Разрешенное использование	Площадь, кв.м	Примечание	Статус
1	2	3	4	5	6	7
512	38:06:010701:1458	Земли сельскохозяйственного назначения	-	1280,41	Для ведения личного подсобного хозяйства	Земельный участок учтенный
513	38:06:010701:1460	Земли сельскохозяйственного назначения	Для ведения личного подсобного хозяйства	1282,24		Земельный участок учтенный
514	38:06:010701:1462	Земли сельскохозяйственного назначения	-	1270,34	Для ведения личного подсобного хозяйства	Земельный участок учтенный
515	38:06:010701:1463	Земли сельскохозяйственного назначения	-	1261,45	Для ведения личного подсобного хозяйства	Земельный участок учтенный
516	38:06:010701:1464	Земли сельскохозяйственного назначения	-	1289,68	Для ведения личного подсобного хозяйства	Земельный участок учтенный
517	38:06:010701:1465	Земли сельскохозяйственного назначения	-	1275,40	Для ведения личного подсобного хозяйства	Земельный участок учтенный
518	38:06:010701:1466	Земли сельскохозяйственного назначения	Для ведения личного подсобного хозяйства	1261,73		Земельный участок учтенный
519	38:06:010701:1472	Земли сельскохозяйственного назначения	Для ведения гражданами садоводства и огородничества	1728,74		Земельный участок учтенный

№	Номер земельного участка/кадастрового квартала	Существующая категория земель	Разрешенное использование	Площадь, кв.м	Примечание	Статус
1	2	3	4	5	6	7
520	38:06:010701:1473	Земли сельскохозяйственного назначения	Для ведения гражданами садоводства и огородничества	1509,33		Земельный участок учтенный
521	38:06:010701:1474	Земли сельскохозяйственного назначения	Для ведения гражданами садоводства и огородничества	1309,13		Земельный участок учтенный
522	38:06:010701:1475	Земли сельскохозяйственного назначения	Для ведения гражданами садоводства и огородничества	1270,80		Земельный участок учтенный
523	38:06:010701:1477	Земли сельскохозяйственного назначения	Для ведения гражданами садоводства и огородничества	1423,71		Земельный участок учтенный
524	38:06:010701:1479	Земли сельскохозяйственного назначения	Для ведения гражданами садоводства и огородничества	1765,84		Земельный участок учтенный
525	38:06:010701:1480	Земли сельскохозяйственного назначения	Для ведения гражданами садоводства и огородничества	1666,16		Земельный участок учтенный
526	38:06:010701:1483	Земли сельскохозяйственного назначения	Для ведения гражданами садоводства и огородничества	1276,80		Земельный участок учтенный
527	38:06:010701:1504	Земли сельскохозяйственного назначения	Для ведения гражданами садоводства и огородничества	1753,82		Земельный участок учтенный
528	38:06:010701:1505	Земли сельскохозяйственного назначения	Для ведения гражданами садоводства и огородничества	1680,45		Земельный участок учтенный
529	38:06:010701:1506	Земли сельскохозяйственного назначения	Для ведения гражданами садоводства и огородничества	1599,99		Земельный участок учтенный

№	Номер земельного участка/кадастрового квартала	Существующая категория земель	Разрешенное использование	Площадь, кв.м	Примечание	Статус
1	2	3	4	5	6	7
530	38:06:010701:1507	Земли сельскохозяйственного назначения	Для ведения гражданами садоводства и огородничества	1170,42		Земельный участок учтенный
531	38:06:010701:1508	Земли сельскохозяйственного назначения	Для ведения гражданами садоводства и огородничества	1643,97		Земельный участок учтенный
532	38:06:010701:1509	Земли сельскохозяйственного назначения	Для ведения гражданами садоводства и огородничества	1574,19		Земельный участок учтенный
533	38:06:010701:1510	Земли сельскохозяйственного назначения	Для ведения гражданами садоводства и огородничества	1599,40		Земельный участок учтенный
534	38:06:010701:1511	Земли сельскохозяйственного назначения	Для ведения гражданами садоводства и огородничества	1542,16		Земельный участок учтенный
535	38:06:010701:1512	Земли сельскохозяйственного назначения	Для ведения гражданами садоводства и огородничества	1553,70		Земельный участок учтенный
536	38:06:010701:1514	Земли сельскохозяйственного назначения	Для ведения гражданами садоводства и огородничества	1187,35		Земельный участок учтенный
537	38:06:010701:1515	Земли сельскохозяйственного назначения	Для ведения гражданами садоводства и огородничества	1718,03		Земельный участок учтенный
538	38:06:010701:1516	Земли сельскохозяйственного назначения	Для ведения гражданами садоводства и огородничества	1565,82		Земельный участок учтенный
539	38:06:010701:1517	Земли сельскохозяйственного назначения	Для ведения гражданами садоводства и огородничества	1780,19		Земельный участок учтенный

№	Номер земельного участка/кадастрового квартала	Существующая категория земель	Разрешенное использование	Площадь, кв.м	Примечание	Статус
1	2	3	4	5	6	7
540	38:06:010701:1518	Земли сельскохозяйственного назначения	Для ведения гражданами садоводства и огородничества	1591,78		Земельный участок учтенный
541	38:06:010701:1519	Земли сельскохозяйственного назначения	Для ведения гражданами садоводства и огородничества	1618,31		Земельный участок учтенный
542	38:06:010701:1520	Земли сельскохозяйственного назначения	Для ведения гражданами садоводства и огородничества	1608,24		Земельный участок учтенный
543	38:06:010701:1521	Земли сельскохозяйственного назначения	Для ведения гражданами садоводства и огородничества	1591,89		Земельный участок учтенный
544	38:06:010701:1522	Земли сельскохозяйственного назначения	Для ведения гражданами садоводства и огородничества	1591,13		Земельный участок учтенный
545	38:06:010701:1523	Земли сельскохозяйственного назначения	Для ведения гражданами садоводства и огородничества	1584,79		Земельный участок учтенный
546	38:06:010701:1524	Земли сельскохозяйственного назначения	Для ведения гражданами садоводства и огородничества	1600,99		Земельный участок учтенный
547	38:06:010701:1525	Земли сельскохозяйственного назначения	Для ведения гражданами садоводства и огородничества	1599,34		Земельный участок учтенный
548	38:06:010701:1526	Земли сельскохозяйственного назначения	Для ведения гражданами садоводства и огородничества	1582,01		Земельный участок учтенный
549	38:06:010701:1527	Земли сельскохозяйственного назначения	Для ведения гражданами садоводства и огородничества	1599,05		Земельный участок учтенный

№	Номер земельного участка/кадастрового квартала	Существующая категория земель	Разрешенное использование	Площадь, кв.м	Примечание	Статус
1	2	3	4	5	6	7
550	38:06:010701:1528	Земли сельскохозяйственного назначения	Для ведения гражданами садоводства и огородничества	1608,33		Земельный участок учтенный
551	38:06:010701:1529	Земли сельскохозяйственного назначения	Для ведения гражданами садоводства и огородничества	1587,47		Земельный участок учтенный
552	38:06:010701:1530	Земли сельскохозяйственного назначения	Для ведения гражданами садоводства и огородничества	2938,09		Земельный участок учтенный
553	38:06:010701:1538	Земли сельскохозяйственного назначения	Для сельскохозяйственного производства	58199,96		Земельный участок учтенный
554	38:06:010701:1545	Земли сельскохозяйственного назначения	Для ведения личного подсобного хозяйства	1602,01		Земельный участок учтенный
555	38:06:010701:1546	Земли сельскохозяйственного назначения	Для ведения личного подсобного хозяйства	1088,93		Земельный участок учтенный
556	38:06:010701:1547	Земли сельскохозяйственного назначения	Для ведения личного подсобного хозяйства	1024,46		Земельный участок учтенный
557	38:06:010701:1548	Земли сельскохозяйственного назначения	Для ведения личного подсобного хозяйства	1058,03		Земельный участок учтенный
558	38:06:010701:1550	Земли сельскохозяйственного назначения	Для ведения личного подсобного хозяйства	2904,39		Земельный участок учтенный
559	38:06:010701:1551	Земли сельскохозяйственного назначения	Для ведения личного подсобного хозяйства	1608,95		Земельный участок учтенный

№	Номер земельного участка/кадастрового квартала	Существующая категория земель	Разрешенное использование	Площадь, кв.м	Примечание	Статус
1	2	3	4	5	6	7
560	38:06:010701:1552	Земли сельскохозяйственного назначения	Для ведения личного подсобного хозяйства	1590,80		Земельный участок учтенный
561	38:06:010701:1553	Земли сельскохозяйственного назначения	Для ведения личного подсобного хозяйства	1123,02		Земельный участок учтенный
562	38:06:010701:1554	Земли сельскохозяйственного назначения	Для ведения личного подсобного хозяйства	1583,99		Земельный участок учтенный
563	38:06:010701:1555	Земли сельскохозяйственного назначения	Для ведения личного подсобного хозяйства	1044,24		Земельный участок учтенный
564	38:06:010701:1556	Земли сельскохозяйственного назначения	Для ведения личного подсобного хозяйства	1641,46		Земельный участок учтенный
565	38:06:010701:1558	Земли сельскохозяйственного назначения	Для ведения личного подсобного хозяйства	1063,88		Земельный участок учтенный
566	38:06:010701:1559	Земли сельскохозяйственного назначения	Для ведения личного подсобного хозяйства	1591,89		Земельный участок учтенный
567	38:06:010701:1561	Земли сельскохозяйственного назначения	-	2089,66	для ведения личного подсобного хозяйства	Земельный участок учтенный
568	38:06:010701:1562	Земли сельскохозяйственного назначения	-	1365,23	для ведения личного подсобного хозяйства	Земельный участок учтенный
569	38:06:010701:1563	Земли сельскохозяйственного назначения	-	1392,97	для ведения личного подсобного хозяйства	Земельный участок учтенный

№	Номер земельного участка/кадастрового квартала	Существующая категория земель	Разрешенное использование	Площадь, кв.м	Примечание	Статус
1	2	3	4	5	6	7
570	38:06:010701:1565	Земли сельскохозяйственного назначения	-	1619,31	для ведения личного подсобного хозяйства	Земельный участок учтенный
571	38:06:010701:1566	Земли сельскохозяйственного назначения	Для ведения личного подсобного хозяйства	1640,38		Земельный участок учтенный
572	38:06:010701:1567	Земли сельскохозяйственного назначения	-	3298,05	для ведения личного подсобного хозяйства	Земельный участок учтенный
573	38:06:010701:1568	Земли сельскохозяйственного назначения	-	1034,70	для ведения личного подсобного хозяйства	Земельный участок учтенный
574	38:06:010701:1569	Земли сельскохозяйственного назначения	-	1114,14	для ведения личного подсобного хозяйства	Земельный участок учтенный
575	38:06:010701:1570	Земли сельскохозяйственного назначения	-	1226,32	для ведения личного подсобного хозяйства	Земельный участок учтенный
576	38:06:010701:1571	Земли сельскохозяйственного назначения	-	1413,22	для ведения личного подсобного хозяйства	Земельный участок учтенный
577	38:06:010701:1572	Земли сельскохозяйственного назначения	-	1681,07	для ведения личного подсобного хозяйства	Земельный участок учтенный
578	38:06:010701:1573	Земли сельскохозяйственного назначения	Для ведения личного подсобного хозяйства	1608,14		Земельный участок учтенный

№	Номер земельного участка/кадастрового квартала	Существующая категория земель	Разрешенное использование	Площадь, кв.м	Примечание	Статус
1	2	3	4	5	6	7
579	38:06:010701:1578	Земли сельскохозяйственного назначения	Для дачного строительства	789,63		Земельный участок учтенный
580	38:06:010701:1579	Земли сельскохозяйственного назначения	Для дачного строительства	790,73		Земельный участок учтенный
581	38:06:010701:1587	Земли сельскохозяйственного назначения	-	10284,08	Для сельскохозяйственного производства	Земельный участок учтенный
582	38:06:010701:1588	Земли сельскохозяйственного назначения	-	10284,59	Для сельскохозяйственного производства	Земельный участок учтенный
583	38:06:010701:1678	Земли сельскохозяйственного назначения	-	1999,68	для ведения личного подсобного хозяйства	Земельный участок учтенный
584	38:06:010701:1680	Земли сельскохозяйственного назначения	-	1999,72	для ведения личного подсобного хозяйства	Земельный участок учтенный
585	38:06:010701:1681	Земли сельскохозяйственного назначения	-	2999,84	для ведения личного подсобного хозяйства	Земельный участок учтенный
586	38:06:010701:1694	Земли сельскохозяйственного назначения	-	2038,76	Для сельскохозяйственного производства	Земельный участок учтенный

№	Номер земельного участка/кадастрового квартала	Существующая категория земель	Разрешенное использование	Площадь, кв.м	Примечание	Статус
1	2	3	4	5	6	7
587	38:06:010701:1695	Земли сельскохозяйственного назначения	-	447,57	Для сельскохозяйственного производства	Земельный участок учтенный
588	38:06:010701:1696	Земли сельскохозяйственного назначения	-	780,63	Для сельскохозяйственного производства	Земельный участок учтенный
589	38:06:010701:1697	Земли сельскохозяйственного назначения	-	1155,17	Для сельскохозяйственного производства	Земельный участок учтенный
590	38:06:010701:1698	Земли сельскохозяйственного назначения	-	273,95	Для сельскохозяйственного производства	Земельный участок учтенный
591	38:06:010701:1704	Земли сельскохозяйственного назначения	-	1688,05	Для ведения личного подсобного хозяйства	Земельный участок учтенный
592	38:06:010701:1705	Земли сельскохозяйственного назначения	-	1719,09	Для ведения личного подсобного хозяйства	Земельный участок учтенный
593	38:06:010701:1706	Земли сельскохозяйственного назначения	-	1917,97	Для ведения личного подсобного хозяйства	Земельный участок учтенный
594	38:06:010701:1707	Земли сельскохозяйственного назначения	-	1155,24	Для ведения личного подсобного хозяйства	Земельный участок учтенный

№	Номер земельного участка/кадастрового квартала	Существующая категория земель	Разрешенное использование	Площадь, кв.м	Примечание	Статус
1	2	3	4	5	6	7
595	38:06:010701:1708	Земли сельскохозяйственного назначения	Для ведения личного подсобного хозяйства	1558,21		Земельный участок учтенный
596	38:06:010701:1709	Земли сельскохозяйственного назначения	-	1577,04	Для ведения личного подсобного хозяйства	Земельный участок учтенный
597	38:06:010701:1710	Земли сельскохозяйственного назначения	-	1741,55	Для ведения личного подсобного хозяйства	Земельный участок учтенный
598	38:06:010701:1711	Земли сельскохозяйственного назначения	Для ведения личного подсобного хозяйства	1560,78		Земельный участок учтенный
599	38:06:010701:1712	Земли сельскохозяйственного назначения	-	1577,80	Для ведения личного подсобного хозяйства	Земельный участок учтенный
600	38:06:010701:1713	Земли сельскохозяйственного назначения	-	1746,67	Для ведения личного подсобного хозяйства	Земельный участок учтенный
601	38:06:010701:1714	Земли сельскохозяйственного назначения	-	1157,92	Для ведения личного подсобного хозяйства	Земельный участок учтенный

№	Номер земельного участка/кадастрового квартала	Существующая категория земель	Разрешенное использование	Площадь, кв.м	Примечание	Статус
1	2	3	4	5	6	7
602	38:06:010701:1715	Земли сельскохозяйственного назначения	-	1440,84	Для ведения личного подсобного хозяйства	Земельный участок учтенный
603	38:06:010701:1716	Земли сельскохозяйственного назначения	-	1514,01	Для ведения личного подсобного хозяйства	Земельный участок учтенный
604	38:06:010701:1717	Земли сельскохозяйственного назначения	-	1745,58	Для ведения личного подсобного хозяйства	Земельный участок учтенный
605	38:06:010701:1731(1)	Земли сельскохозяйственного назначения	Для дачного строительства	65788,04		Земельный участок учтенный
606	38:06:010701:1731(2)	Земли сельскохозяйственного назначения	Для дачного строительства	110810,81		Земельный участок учтенный
607	38:06:010701:1773	Земли сельскохозяйственного назначения	-	2981,18	Для ведения личного подсобного хозяйства	Земельный участок учтенный
608	38:06:010701:1774	Земли сельскохозяйственного назначения	Для ведения гражданами садоводства и огородничества	1570,02		Земельный участок учтенный
609	38:06:010701:1775	Земли сельскохозяйственного назначения	-	1586,26	Для ведения личного подсобного хозяйства	Земельный участок учтенный

№	Номер земельного участка/кадастрового квартала	Существующая категория земель	Разрешенное использование	Площадь, кв.м	Примечание	Статус
1	2	3	4	5	6	7
610	38:06:010701:1776	Земли сельскохозяйственного назначения	Для ведения гражданами садоводства и огородничества	1556,86		Земельный участок учтенный
611	38:06:010701:1777	Земли сельскохозяйственного назначения	-	1616,39	Для ведения личного подсобного хозяйства	Земельный участок учтенный
612	38:06:010701:1778	Земли сельскохозяйственного назначения	-	1614,71	Для ведения личного подсобного хозяйства	Земельный участок учтенный
613	38:06:010701:1779	Земли сельскохозяйственного назначения	-	1543,36	Для ведения личного подсобного хозяйства	Земельный участок учтенный
614	38:06:010701:1780	Земли сельскохозяйственного назначения	-	1628,08	Для ведения личного подсобного хозяйства	Земельный участок учтенный
615	38:06:010701:1781	Земли сельскохозяйственного назначения	-	1622,44	Для ведения личного подсобного хозяйства	Земельный участок учтенный
616	38:06:010701:1782	Земли сельскохозяйственного назначения	-	1554,45	Для ведения личного подсобного хозяйства	Земельный участок учтенный

№	Номер земельного участка/кадастрового квартала	Существующая категория земель	Разрешенное использование	Площадь, кв.м	Примечание	Статус
1	2	3	4	5	6	7
617	38:06:010701:1783	Земли сельскохозяйственного назначения	-	1639,47	Для ведения личного подсобного хозяйства	Земельный участок учтенный
618	38:06:010701:1784	Земли сельскохозяйственного назначения	Для ведения гражданами садоводства и огородничества	1630,44		Земельный участок учтенный
619	38:06:010701:1785	Земли сельскохозяйственного назначения	-	1558,81	Для ведения личного подсобного хозяйства	Земельный участок учтенный
620	38:06:010701:1788	Земли сельскохозяйственного назначения	-	1097,59	для сельскохозяйственного производства	Земельный участок учтенный
621	38:06:010701:1789	Земли сельскохозяйственного назначения	-	1097,61	для сельскохозяйственного производства	Земельный участок учтенный
622	38:06:010701:1790	Земли сельскохозяйственного назначения	-	1098,48	для сельскохозяйственного производства	Земельный участок учтенный
623	38:06:010701:1791	Земли сельскохозяйственного назначения	-	1097,53	для сельскохозяйственного производства	Земельный участок учтенный
624	38:06:010701:1792	Земли сельскохозяйственного назначения	Для сельскохозяйственного производства	1097,91		Земельный участок учтенный

№	Номер земельного участка/кадастрового квартала	Существующая категория земель	Разрешенное использование	Площадь, кв.м	Примечание	Статус
1	2	3	4	5	6	7
625	38:06:010701:1793	Земли сельскохозяйственного назначения	-	5491,31	для сельскохозяйственного производства	Земельный участок учтенный
626	38:06:010701:1794	Земли сельскохозяйственного назначения	-	1098,22	для сельскохозяйственного производства	Земельный участок учтенный
627	38:06:010701:1795	Земли сельскохозяйственного назначения	-	1097,60	для сельскохозяйственного производства	Земельный участок учтенный
628	38:06:010701:1796	Земли сельскохозяйственного назначения	-	1098,46	для сельскохозяйственного производства	Земельный участок учтенный
629	38:06:010701:1797	Земли сельскохозяйственного назначения	-	1098,21	для сельскохозяйственного производства	Земельный участок учтенный
630	38:06:010701:1798	Земли сельскохозяйственного назначения	-	1098,45	для сельскохозяйственного производства	Земельный участок учтенный
631	38:06:010701:1799	Земли сельскохозяйственного назначения	-	1098,47	для сельскохозяйственного производства	Земельный участок учтенный
632	38:06:010701:1841	Земли сельскохозяйственного назначения	Для сельскохозяйственного производства	2000,32		Земельный участок учтенный
633	38:06:010701:1842	Земли сельскохозяйственного назначения	Для сельскохозяйственного производства	2099,72		Земельный участок учтенный

№	Номер земельного участка/кадастрового квартала	Существующая категория земель	Разрешенное использование	Площадь, кв.м	Примечание	Статус
1	2	3	4	5	6	7
634	38:06:010701:1843	Земли сельскохозяйственного назначения	-	1523,02	Для ведения крестьянского (фермерского) хозяйства	Земельный участок учтенный
635	38:06:010701:1844	Земли сельскохозяйственного назначения	-	1507,23	Для ведения крестьянского (фермерского) хозяйства	Земельный участок учтенный
636	38:06:010701:1845	Земли сельскохозяйственного назначения	-	1503,15	Для ведения крестьянского (фермерского) хозяйства	Земельный участок учтенный
637	38:06:010701:1846	Земли сельскохозяйственного назначения	-	1584,58	Для ведения крестьянского (фермерского) хозяйства	Земельный участок учтенный
638	38:06:010701:1847	Земли сельскохозяйственного назначения	-	1573,63	Для ведения крестьянского (фермерского) хозяйства	Земельный участок учтенный
639	38:06:010701:1848	Земли сельскохозяйственного назначения	-	1580,71	Для ведения крестьянского (фермерского) хозяйства	Земельный участок учтенный
640	38:06:010701:1849	Земли сельскохозяйственного назначения	-	2836,71	Для ведения крестьянского (фермерского) хозяйства	Земельный участок учтенный

№	Номер земельного участка/кадастрового квартала	Существующая категория земель	Разрешенное использование	Площадь, кв.м	Примечание	Статус
1	2	3	4	5	6	7
641	38:06:010701:1850	Земли сельскохозяйственного назначения	Для ведения крестьянского (фермерского) хозяйства	1628,91		Земельный участок учтенный
642	38:06:010701:1851	Земли сельскохозяйственного назначения	-	1639,88	Для ведения крестьянского (фермерского) хозяйства	Земельный участок учтенный
643	38:06:010701:1852	Земли сельскохозяйственного назначения	-	1699,65	Для ведения крестьянского (фермерского) хозяйства	Земельный участок учтенный
644	38:06:010701:1853	Земли сельскохозяйственного назначения	-	1692,90	Для ведения крестьянского (фермерского) хозяйства	Земельный участок учтенный
645	38:06:010701:1854	Земли сельскохозяйственного назначения	-	1689,72	Для ведения крестьянского (фермерского) хозяйства	Земельный участок учтенный
646	38:06:010701:1855	Земли сельскохозяйственного назначения	-	1637,79	Для ведения крестьянского (фермерского) хозяйства	Земельный участок учтенный
647	38:06:010701:1856	Земли сельскохозяйственного назначения	-	1175,29	Для ведения личного подсобного хозяйства	Земельный участок учтенный

№	Номер земельного участка/кадастрового квартала	Существующая категория земель	Разрешенное использование	Площадь, кв.м	Примечание	Статус
1	2	3	4	5	6	7
648	38:06:010701:1857	Земли сельскохозяйственного назначения	-	1000,38	Для ведения личного подсобного хозяйства	Земельный участок учтенный
649	38:06:010701:1858	Земли сельскохозяйственного назначения	-	1000,22	Для ведения личного подсобного хозяйства	Земельный участок учтенный
650	38:06:010701:1859	Земли сельскохозяйственного назначения	-	1000,17	Для ведения личного подсобного хозяйства	Земельный участок учтенный
651	38:06:010701:1860	Земли сельскохозяйственного назначения	-	1000,29	Для ведения личного подсобного хозяйства	Земельный участок учтенный
652	38:06:010701:1861	Земли сельскохозяйственного назначения	-	1000,21	Для ведения личного подсобного хозяйства	Земельный участок учтенный
653	38:06:010701:1862	Земли сельскохозяйственного назначения	-	1000,25	Для ведения личного подсобного хозяйства	Земельный участок учтенный
654	38:06:010701:1863	Земли сельскохозяйственного назначения	-	1000,38	Для ведения личного подсобного хозяйства	Земельный участок учтенный

№	Номер земельного участка/кадастрового квартала	Существующая категория земель	Разрешенное использование	Площадь, кв.м	Примечание	Статус
1	2	3	4	5	6	7
655	38:06:010701:1864	Земли сельскохозяйственного назначения	-	1000,36	Для ведения личного подсобного хозяйства	Земельный участок учтенный
656	38:06:010701:1865	Земли сельскохозяйственного назначения	-	1000,30	Для ведения личного подсобного хозяйства	Земельный участок учтенный
657	38:06:010701:1866	Земли сельскохозяйственного назначения	-	1413,14	Для ведения личного подсобного хозяйства	Земельный участок учтенный
658	38:06:010701:1867	Земли сельскохозяйственного назначения	-	999,98	Для ведения личного подсобного хозяйства	Земельный участок учтенный
659	38:06:010701:1868	Земли сельскохозяйственного назначения	-	999,60	Для ведения личного подсобного хозяйства	Земельный участок учтенный
660	38:06:010701:1869	Земли сельскохозяйственного назначения	-	999,87	Для ведения личного подсобного хозяйства	Земельный участок учтенный
661	38:06:010701:1870	Земли сельскохозяйственного назначения	-	999,59	Для ведения личного подсобного хозяйства	Земельный участок учтенный

№	Номер земельного участка/кадастрового квартала	Существующая категория земель	Разрешенное использование	Площадь, кв.м	Примечание	Статус
1	2	3	4	5	6	7
662	38:06:010701:1871	Земли сельскохозяйственного назначения	-	999,80	Для ведения личного подсобного хозяйства	Земельный участок учтенный
663	38:06:010701:1872	Земли сельскохозяйственного назначения	-	999,89	Для ведения личного подсобного хозяйства	Земельный участок учтенный
664	38:06:010701:1873	Земли сельскохозяйственного назначения	-	999,73	Для ведения личного подсобного хозяйства	Земельный участок учтенный
665	38:06:010701:1874	Земли сельскохозяйственного назначения	-	1000,46	Для ведения личного подсобного хозяйства	Земельный участок учтенный
666	38:06:010701:1875	Земли сельскохозяйственного назначения	-	1000,02	Для ведения личного подсобного хозяйства	Земельный участок учтенный
667	38:06:010701:1879	Земли сельскохозяйственного назначения	-	29099,98	для сельскохозяйственного производства	Земельный участок учтенный
668	38:06:010701:1957	Земли сельскохозяйственного назначения	-	34,70	Для ведения личного подсобного хозяйства	Земельный участок учтенный

№	Номер земельного участка/кадастрового квартала	Существующая категория земель	Разрешенное использование	Площадь, кв.м	Примечание	Статус
1	2	3	4	5	6	7
669	38:06:010701:1958	Земли сельскохозяйственного назначения	Для ведения личного подсобного хозяйства	1224,20		Земельный участок учтенный
670	38:06:010701:1976	Земли сельскохозяйственного назначения	Для ведения личного подсобного хозяйства	786,76		Земельный участок учтенный
671	38:06:010701:1977	Земли сельскохозяйственного назначения	Для ведения личного подсобного хозяйства	785,93		Земельный участок учтенный
672	38:06:010701:1985	Земли сельскохозяйственного назначения	-	557,00	Для ведения личного подсобного хозяйства	Земельный участок учтенный
673	38:06:010701:1989	Земли сельскохозяйственного назначения	-	668,20	Для ведения личного подсобного хозяйства	Земельный участок учтенный
674	38:06:010701:1990	Земли сельскохозяйственного назначения	-	2306,79	Для ведения личного подсобного хозяйства	Земельный участок учтенный
675	38:06:010701:1991	Земли сельскохозяйственного назначения	-	980,48	Для ведения личного подсобного хозяйства	Земельный участок учтенный
676	38:06:010701:1992	Земли сельскохозяйственного назначения	-	982,00	Для ведения личного подсобного хозяйства	Земельный участок учтенный

№	Номер земельного участка/кадастрового квартала	Существующая категория земель	Разрешенное использование	Площадь, кв.м	Примечание	Статус
1	2	3	4	5	6	7
677	38:06:010701:1993	Земли сельскохозяйственного назначения	-	981,97	Для ведения личного подсобного хозяйства	Земельный участок учтенный
678	38:06:010701:1994	Земли сельскохозяйственного назначения	-	982,41	Для ведения личного подсобного хозяйства	Земельный участок учтенный
679	38:06:010701:1995	Земли сельскохозяйственного назначения	-	982,78	Для ведения личного подсобного хозяйства	Земельный участок учтенный
680	38:06:010701:1996	Земли сельскохозяйственного назначения	-	982,60	Для ведения личного подсобного хозяйства	Земельный участок учтенный
681	38:06:010701:1997	Земли сельскохозяйственного назначения	-	983,63	Для ведения личного подсобного хозяйства	Земельный участок учтенный
682	38:06:010701:1998	Земли сельскохозяйственного назначения	-	979,26	Для ведения личного подсобного хозяйства	Земельный участок учтенный
683	38:06:010701:1999	Земли сельскохозяйственного назначения	-	977,56	Для ведения личного подсобного хозяйства	Земельный участок учтенный

№	Номер земельного участка/кадастрового квартала	Существующая категория земель	Разрешенное использование	Площадь, кв.м	Примечание	Статус
1	2	3	4	5	6	7
684	38:06:010701:2000	Земли сельскохозяйственного назначения	-	984,69	Для ведения личного подсобного хозяйства	Земельный участок учтенный
685	38:06:010701:2001	Земли сельскохозяйственного назначения	-	985,58	Для ведения личного подсобного хозяйства	Земельный участок учтенный
686	38:06:010701:2002	Земли сельскохозяйственного назначения	-	985,52	Для ведения личного подсобного хозяйства	Земельный участок учтенный
687	38:06:010701:2003	Земли сельскохозяйственного назначения	-	985,63	Для ведения личного подсобного хозяйства	Земельный участок учтенный
688	38:06:010701:2004	Земли сельскохозяйственного назначения	-	985,41	Для ведения личного подсобного хозяйства	Земельный участок учтенный
689	38:06:010701:2005	Земли сельскохозяйственного назначения	-	985,61	Для ведения личного подсобного хозяйства	Земельный участок учтенный
690	38:06:010701:2006	Земли сельскохозяйственного назначения	-	984,90	Для ведения личного подсобного хозяйства	Земельный участок учтенный

№	Номер земельного участка/кадастрового квартала	Существующая категория земель	Разрешенное использование	Площадь, кв.м	Примечание	Статус
1	2	3	4	5	6	7
691	38:06:010701:2007	Земли сельскохозяйственного назначения	-	985,52	Для ведения личного подсобного хозяйства	Земельный участок учтенный
692	38:06:010701:2008	Земли сельскохозяйственного назначения	-	982,17	Для ведения личного подсобного хозяйства	Земельный участок учтенный
693	38:06:010701:2009	Земли сельскохозяйственного назначения	-	952,23	Для ведения личного подсобного хозяйства	Земельный участок учтенный
694	38:06:010701:2010	Земли сельскохозяйственного назначения	-	952,64	Для ведения личного подсобного хозяйства	Земельный участок учтенный
695	38:06:010701:2011	Земли сельскохозяйственного назначения	Для ведения личного подсобного хозяйства	952,29		Земельный участок учтенный
696	38:06:010701:2012	Земли сельскохозяйственного назначения	-	952,58	Для ведения личного подсобного хозяйства	Земельный участок учтенный
697	38:06:010701:2035(1)	Земли сельскохозяйственного назначения	-	6275,52	для сельскохозяйственного производства	Земельный участок учтенный

№	Номер земельного участка/кадастрового квартала	Существующая категория земель	Разрешенное использование	Площадь, кв.м	Примечание	Статус
1	2	3	4	5	6	7
698	38:06:010701:2059	Земли сельскохозяйственного назначения	-	1443,21	для ведения личного подсобного хозяйства	Земельный участок учтенный
699	38:06:010701:2060	Земли сельскохозяйственного назначения	Для ведения гражданами садоводства и огородничества	1331,77		Земельный участок учтенный
700	38:06:010701:2082	Земли сельскохозяйственного назначения	-	1200,65	для ведения личного подсобного хозяйства	Земельный участок учтенный
701	38:06:010701:2083	Земли сельскохозяйственного назначения	-	1200,54	для ведения личного подсобного хозяйства	Земельный участок учтенный
702	38:06:010701:2084	Земли сельскохозяйственного назначения	-	1199,81	для ведения личного подсобного хозяйства	Земельный участок учтенный
703	38:06:010701:2085	Земли сельскохозяйственного назначения	Для ведения личного подсобного хозяйства	1467,90		Земельный участок учтенный
704	38:06:010701:2086	Земли сельскохозяйственного назначения	-	1460,06	для ведения личного подсобного хозяйства	Земельный участок учтенный

№	Номер земельного участка/кадастрового квартала	Существующая категория земель	Разрешенное использование	Площадь, кв.м	Примечание	Статус
1	2	3	4	5	6	7
705	38:06:010701:2087	Земли сельскохозяйственного назначения	-	1459,07	для ведения личного подсобного хозяйства	Земельный участок учтенный
706	38:06:010701:2088	Земли сельскохозяйственного назначения	-	1698,33	для ведения личного подсобного хозяйства	Земельный участок учтенный
707	38:06:010701:2090	Земли сельскохозяйственного назначения	-	1695,83	для ведения личного подсобного хозяйства	Земельный участок учтенный
708	38:06:010701:2091	Земли сельскохозяйственного назначения	-	1864,70	для ведения личного подсобного хозяйства	Земельный участок учтенный
709	38:06:010701:2092	Земли сельскохозяйственного назначения	Для ведения личного подсобного хозяйства	1918,55		Земельный участок учтенный
710	38:06:010701:2093	Земли сельскохозяйственного назначения	Для ведения личного подсобного хозяйства	1917,50		Земельный участок учтенный
711	38:06:010701:2094	Земли сельскохозяйственного назначения	Для ведения личного подсобного хозяйства	1675,33		Земельный участок учтенный
712	38:06:010701:2095	Земли сельскохозяйственного назначения	-	1670,33	для ведения личного подсобного хозяйства	Земельный участок учтенный

№	Номер земельного участка/кадастрового квартала	Существующая категория земель	Разрешенное использование	Площадь, кв.м	Примечание	Статус
1	2	3	4	5	6	7
713	38:06:010701:2165	Земли сельскохозяйственного назначения	-	4120,92	для сельскохозяйственного производства	Земельный участок учтенный
714	38:06:010701:2166	Земли сельскохозяйственного назначения	Для ведения личного подсобного хозяйства	2310,53		Земельный участок учтенный
715	38:06:010701:2167	Земли сельскохозяйственного назначения	-	1020,06	Для ведения личного подсобного хозяйства	Земельный участок учтенный
716	38:06:010701:2168	Земли сельскохозяйственного назначения	-	1118,73	Для ведения личного подсобного хозяйства	Земельный участок учтенный
717	38:06:010701:2169	Земли сельскохозяйственного назначения	-	1052,45	Для ведения личного подсобного хозяйства	Земельный участок учтенный
718	38:06:010701:2170	Земли сельскохозяйственного назначения	-	1050,11	Для ведения личного подсобного хозяйства	Земельный участок учтенный
719	38:06:010701:2171	Земли сельскохозяйственного назначения	-	1050,22	Для ведения личного подсобного хозяйства	Земельный участок учтенный

№	Номер земельного участка/кадастрового квартала	Существующая категория земель	Разрешенное использование	Площадь, кв.м	Примечание	Статус
1	2	3	4	5	6	7
720	38:06:010701:2172	Земли сельскохозяйственного назначения	-	1050,35	Для ведения личного подсобного хозяйства	Земельный участок учтенный
721	38:06:010701:2173	Земли сельскохозяйственного назначения	-	1050,08	Для ведения личного подсобного хозяйства	Земельный участок учтенный
722	38:06:010701:2174	Земли сельскохозяйственного назначения	-	1050,48	Для ведения личного подсобного хозяйства	Земельный участок учтенный
723	38:06:010701:2175	Земли сельскохозяйственного назначения	Для ведения личного подсобного хозяйства	1050,66		Земельный участок учтенный
724	38:06:010701:2176	Земли сельскохозяйственного назначения	-	1017,90	Для ведения личного подсобного хозяйства	Земельный участок учтенный
725	38:06:010701:2177	Земли сельскохозяйственного назначения	Для ведения личного подсобного хозяйства	1018,62		Земельный участок учтенный
726	38:06:010701:2178	Земли сельскохозяйственного назначения	-	1018,56	Для ведения личного подсобного хозяйства	Земельный участок учтенный

№	Номер земельного участка/кадастрового квартала	Существующая категория земель	Разрешенное использование	Площадь, кв.м	Примечание	Статус
1	2	3	4	5	6	7
727	38:06:010701:2179	Земли сельскохозяйственного назначения	-	1019,66	Для ведения личного подсобного хозяйства	Земельный участок учтенный
728	38:06:010701:2180	Земли сельскохозяйственного назначения	-	1019,66	Для ведения личного подсобного хозяйства	Земельный участок учтенный
729	38:06:010701:2181	Земли сельскохозяйственного назначения	-	1020,04	Для ведения личного подсобного хозяйства	Земельный участок учтенный
730	38:06:010701:2182	Земли сельскохозяйственного назначения	-	1020,81	Для ведения личного подсобного хозяйства	Земельный участок учтенный
731	38:06:010701:2183	Земли сельскохозяйственного назначения	-	1020,69	Для ведения личного подсобного хозяйства	Земельный участок учтенный
732	38:06:010701:2184	Земли сельскохозяйственного назначения	-	1019,06	Для ведения личного подсобного хозяйства	Земельный участок учтенный
733	38:06:010701:2185	Земли сельскохозяйственного назначения	-	1120,23	Для ведения личного подсобного хозяйства	Земельный участок учтенный

№	Номер земельного участка/кадастрового квартала	Существующая категория земель	Разрешенное использование	Площадь, кв.м	Примечание	Статус
1	2	3	4	5	6	7
734	38:06:010701:2217	Земли сельскохозяйственного назначения	-	999,78	Для ведения личного подсобного хозяйства	Земельный участок учтенный
735	38:06:010701:2218	Земли сельскохозяйственного назначения	-	1045,06	Для ведения личного подсобного хозяйства	Земельный участок учтенный
736	38:06:010701:2219	Земли сельскохозяйственного назначения	-	1000,04	Для ведения личного подсобного хозяйства	Земельный участок учтенный
737	38:06:010701:2220	Земли сельскохозяйственного назначения	-	999,69	Для ведения личного подсобного хозяйства	Земельный участок учтенный
738	38:06:010701:2221	Земли сельскохозяйственного назначения	Для ведения личного подсобного хозяйства	1000,19		Земельный участок учтенный
739	38:06:010701:2222	Земли сельскохозяйственного назначения	-	1000,40	Для ведения личного подсобного хозяйства	Земельный участок учтенный
740	38:06:010701:2223	Земли сельскохозяйственного назначения	-	1000,40	Для ведения личного подсобного хозяйства	Земельный участок учтенный

№	Номер земельного участка/кадастрового квартала	Существующая категория земель	Разрешенное использование	Площадь, кв.м	Примечание	Статус
1	2	3	4	5	6	7
741	38:06:010701:2224	Земли сельскохозяйственного назначения	-	1352,87	Для ведения личного подсобного хозяйства	Земельный участок учтенный
742	38:06:010701:2225	Земли сельскохозяйственного назначения	-	1044,74	Для ведения личного подсобного хозяйства	Земельный участок учтенный
743	38:06:010701:2226	Земли сельскохозяйственного назначения	-	1000,04	Для ведения личного подсобного хозяйства	Земельный участок учтенный
744	38:06:010701:2227	Земли сельскохозяйственного назначения	-	1000,04	Для ведения личного подсобного хозяйства	Земельный участок учтенный
745	38:06:010701:2228	Земли сельскохозяйственного назначения	Для ведения личного подсобного хозяйства	1000,04		Земельный участок учтенный
746	38:06:010701:2229	Земли сельскохозяйственного назначения	-	1000,04	Для ведения личного подсобного хозяйства	Земельный участок учтенный
747	38:06:010701:2230	Земли сельскохозяйственного назначения	-	999,99	Для ведения личного подсобного хозяйства	Земельный участок учтенный

№	Номер земельного участка/кадастрового квартала	Существующая категория земель	Разрешенное использование	Площадь, кв.м	Примечание	Статус
1	2	3	4	5	6	7
748	38:06:010701:2231	Земли сельскохозяйственного назначения	-	868,14	Для ведения личного подсобного хозяйства	Земельный участок учтенный
749	38:06:010701:2232	Земли сельскохозяйственного назначения	-	1000,04	Для ведения личного подсобного хозяйства	Земельный участок учтенный
750	38:06:010701:2233	Земли сельскохозяйственного назначения	-	1000,04	Для ведения личного подсобного хозяйства	Земельный участок учтенный
751	38:06:010701:2234	Земли сельскохозяйственного назначения	-	1000,04	Для ведения личного подсобного хозяйства	Земельный участок учтенный
752	38:06:010701:2235	Земли сельскохозяйственного назначения	-	1000,04	Для ведения личного подсобного хозяйства	Земельный участок учтенный
753	38:06:010701:2236	Земли сельскохозяйственного назначения	-	627,63	Для ведения личного подсобного хозяйства	Земельный участок учтенный
754	38:06:010701:2237	Земли сельскохозяйственного назначения	Для ведения личного подсобного хозяйства	999,16		Земельный участок учтенный
755	38:06:010701:2238	Земли сельскохозяйственного назначения	Для ведения личного подсобного хозяйства	999,78		Земельный участок

№	Номер земельного участка/кадастрового квартала	Существующая категория земель	Разрешенное использование	Площадь, кв.м	Примечание	Статус
1	2	3	4	5	6	7
						учтенный
756	38:06:010701:2239	Земли сельскохозяйственного назначения	-	999,85	Для ведения личного подсобного хозяйства	Земельный участок учтенный
757	38:06:010701:2240	Земли сельскохозяйственного назначения	-	999,78	Для ведения личного подсобного хозяйства	Земельный участок учтенный
758	38:06:010701:2241	Земли сельскохозяйственного назначения	-	999,85	Для ведения личного подсобного хозяйства	Земельный участок учтенный
759	38:06:010701:2242	Земли сельскохозяйственного назначения	Для ведения личного подсобного хозяйства	999,78		Земельный участок учтенный
760	38:06:010701:2243	Земли сельскохозяйственного назначения	-	999,77	Для ведения личного подсобного хозяйства	Земельный участок учтенный
761	38:06:010701:2244	Земли сельскохозяйственного назначения	-	789,70	Для ведения личного подсобного хозяйства	Земельный участок учтенный
762	38:06:010701:2245	Земли сельскохозяйственного назначения	Для ведения личного подсобного хозяйства	1468,77		Земельный участок учтенный

№	Номер земельного участка/кадастрового квартала	Существующая категория земель	Разрешенное использование	Площадь, кв.м	Примечание	Статус
1	2	3	4	5	6	7
763	38:06:010701:2246	Земли сельскохозяйственного назначения	-	999,07	Для ведения личного подсобного хозяйства	Земельный участок учтенный
764	38:06:010701:2247	Земли сельскохозяйственного назначения	-	999,62	Для ведения личного подсобного хозяйства	Земельный участок учтенный
765	38:06:010701:2248	Земли сельскохозяйственного назначения	-	999,32	Для ведения личного подсобного хозяйства	Земельный участок учтенный
766	38:06:010701:2249	Земли сельскохозяйственного назначения	-	999,78	Для ведения личного подсобного хозяйства	Земельный участок учтенный
767	38:06:010701:2250	Земли сельскохозяйственного назначения	-	999,32	Для ведения личного подсобного хозяйства	Земельный участок учтенный
768	38:06:010701:2251	Земли сельскохозяйственного назначения	-	998,39	Для ведения личного подсобного хозяйства	Земельный участок учтенный
769	38:06:010701:2252	Земли сельскохозяйственного назначения	Для ведения личного подсобного хозяйства	998,27		Земельный участок учтенный
770	38:06:010701:2253	Земли сельскохозяйственного назначения	Для ведения личного подсобного хозяйства	999,69		Земельный участок

№	Номер земельного участка/кадастрового квартала	Существующая категория земель	Разрешенное использование	Площадь, кв.м	Примечание	Статус
1	2	3	4	5	6	7
						учтенный
771	38:06:010701:2254	Земли сельскохозяйственного назначения	-	999,54	Для ведения личного подсобного хозяйства	Земельный участок учтенный
772	38:06:010701:2255	Земли сельскохозяйственного назначения	-	999,54	Для ведения личного подсобного хозяйства	Земельный участок учтенный
773	38:06:010701:2256	Земли сельскохозяйственного назначения	-	813,98	Для ведения личного подсобного хозяйства	Земельный участок учтенный
774	38:06:010701:2257	Земли сельскохозяйственного назначения	-	1500,04	Для ведения личного подсобного хозяйства	Земельный участок учтенный
775	38:06:010701:2258	Земли сельскохозяйственного назначения	-	999,94	Для ведения личного подсобного хозяйства	Земельный участок учтенный
776	38:06:010701:2259	Земли сельскохозяйственного назначения	-	999,78	Для ведения личного подсобного хозяйства	Земельный участок учтенный

№	Номер земельного участка/кадастрового квартала	Существующая категория земель	Разрешенное использование	Площадь, кв.м	Примечание	Статус
1	2	3	4	5	6	7
777	38:06:010701:2260	Земли сельскохозяйственного назначения	-	999,78	Для ведения личного подсобного хозяйства	Земельный участок учтенный
778	38:06:010701:2261	Земли сельскохозяйственного назначения	-	999,63	Для ведения личного подсобного хозяйства	Земельный участок учтенный
779	38:06:010701:2262	Земли сельскохозяйственного назначения	-	998,16	Для ведения личного подсобного хозяйства	Земельный участок учтенный
780	38:06:010701:2263	Земли сельскохозяйственного назначения	Для ведения личного подсобного хозяйства	1128,86		Земельный участок учтенный
781	38:06:010701:2264	Земли сельскохозяйственного назначения	-	1165,45	Для ведения личного подсобного хозяйства	Земельный участок учтенный
782	38:06:010701:2265	Земли сельскохозяйственного назначения	-	1261,84	Для ведения личного подсобного хозяйства	Земельный участок учтенный
783	38:06:010701:2266	Земли сельскохозяйственного назначения	Для ведения личного подсобного хозяйства	1312,62		Земельный участок учтенный

№	Номер земельного участка/кадастрового квартала	Существующая категория земель	Разрешенное использование	Площадь, кв.м	Примечание	Статус
1	2	3	4	5	6	7
784	38:06:010701:2267	Земли сельскохозяйственного назначения	-	1362,69	Для ведения личного подсобного хозяйства	Земельный участок учтенный
785	38:06:010701:2268	Земли сельскохозяйственного назначения	-	1088,48	Для ведения личного подсобного хозяйства	Земельный участок учтенный
786	38:06:010701:2269	Земли сельскохозяйственного назначения	-	1110,21	Для ведения личного подсобного хозяйства	Земельный участок учтенный
787	38:06:010701:2270	Земли сельскохозяйственного назначения	-	1106,44	Для ведения личного подсобного хозяйства	Земельный участок учтенный
788	38:06:010701:2271	Земли сельскохозяйственного назначения	-	1260,95	Для ведения личного подсобного хозяйства	Земельный участок учтенный
789	38:06:010701:2272	Земли сельскохозяйственного назначения	Для ведения личного подсобного хозяйства	1174,96		Земельный участок учтенный
790	38:06:010701:2273	Земли сельскохозяйственного назначения	Для ведения личного подсобного хозяйства	1094,47		Земельный участок учтенный
791	38:06:010701:2274	Земли сельскохозяйственного назначения	Для ведения личного подсобного хозяйства	962,91		Земельный участок учтенный

№	Номер земельного участка/кадастрового квартала	Существующая категория земель	Разрешенное использование	Площадь, кв.м	Примечание	Статус
1	2	3	4	5	6	7
792	38:06:010701:2275	Земли сельскохозяйственного назначения	-	892,08	Для ведения личного подсобного хозяйства	Земельный участок учтенный
793	38:06:010701:2276	Земли сельскохозяйственного назначения	-	1003,11	Для ведения личного подсобного хозяйства	Земельный участок учтенный
794	38:06:010701:2277	Земли сельскохозяйственного назначения	-	1000,17	Для ведения личного подсобного хозяйства	Земельный участок учтенный
795	38:06:010701:2278	Земли сельскохозяйственного назначения	Для ведения личного подсобного хозяйства	999,80		Земельный участок учтенный
796	38:06:010701:2279	Земли сельскохозяйственного назначения	-	1139,92	Для ведения личного подсобного хозяйства	Земельный участок учтенный
797	38:06:010701:2280	Земли сельскохозяйственного назначения	-	991,75	Для ведения личного подсобного хозяйства	Земельный участок учтенный
798	38:06:010701:2281	Земли сельскохозяйственного назначения	-	999,80	Для ведения личного подсобного хозяйства	Земельный участок учтенный

№	Номер земельного участка/кадастрового квартала	Существующая категория земель	Разрешенное использование	Площадь, кв.м	Примечание	Статус
1	2	3	4	5	6	7
799	38:06:010701:2282	Земли сельскохозяйственного назначения	-	1000,17	Для ведения личного подсобного хозяйства	Земельный участок учтенный
800	38:06:010701:2283	Земли сельскохозяйственного назначения	Для ведения личного подсобного хозяйства	930,18		Земельный участок учтенный
801	38:06:010701:2284	Земли сельскохозяйственного назначения	-	971,02	Для ведения личного подсобного хозяйства	Земельный участок учтенный
802	38:06:010701:2285	Земли сельскохозяйственного назначения	-	1000,03	Для ведения личного подсобного хозяйства	Земельный участок учтенный
803	38:06:010701:2286	Земли сельскохозяйственного назначения	-	999,80	Для ведения личного подсобного хозяйства	Земельный участок учтенный
804	38:06:010701:2287	Земли сельскохозяйственного назначения	-	999,80	Для ведения личного подсобного хозяйства	Земельный участок учтенный
805	38:06:010701:2288	Земли сельскохозяйственного назначения	-	1000,17	Для ведения личного подсобного хозяйства	Земельный участок учтенный
806	38:06:010701:2289	Земли сельскохозяйственного назначения	Для ведения личного подсобного хозяйства	999,80		Земельный участок

№	Номер земельного участка/кадастрового квартала	Существующая категория земель	Разрешенное использование	Площадь, кв.м	Примечание	Статус
1	2	3	4	5	6	7
						учтенный
807	38:06:010701:2290	Земли сельскохозяйственного назначения	-	1139,67	Для ведения личного подсобного хозяйства	Земельный участок учтенный
808	38:06:010701:2291	Земли сельскохозяйственного назначения	-	1000,03	Для ведения личного подсобного хозяйства	Земельный участок учтенный
809	38:06:010701:2292	Земли сельскохозяйственного назначения	-	1000,03	Для ведения личного подсобного хозяйства	Земельный участок учтенный
810	38:06:010701:2293	Земли сельскохозяйственного назначения	-	999,99	Для ведения личного подсобного хозяйства	Земельный участок учтенный
811	38:06:010701:2294	Земли сельскохозяйственного назначения	-	1000,03	Для ведения личного подсобного хозяйства	Земельный участок учтенный
812	38:06:010701:2295	Земли сельскохозяйственного назначения	-	1157,05	Для ведения личного подсобного хозяйства	Земельный участок учтенный

№	Номер земельного участка/кадастрового квартала	Существующая категория земель	Разрешенное использование	Площадь, кв.м	Примечание	Статус
1	2	3	4	5	6	7
813	38:06:010701:2296	Земли сельскохозяйственного назначения	-	1196,11	Для ведения личного подсобного хозяйства	Земельный участок учтенный
814	38:06:010701:2297	Земли сельскохозяйственного назначения	-	999,80	Для ведения личного подсобного хозяйства	Земельный участок учтенный
815	38:06:010701:2298	Земли сельскохозяйственного назначения	-	999,99	Для ведения личного подсобного хозяйства	Земельный участок учтенный
816	38:06:010701:2299	Земли сельскохозяйственного назначения	Для ведения личного подсобного хозяйства	1000,40		Земельный участок учтенный
817	38:06:010701:2300	Земли сельскохозяйственного назначения	-	1000,03	Для ведения личного подсобного хозяйства	Земельный участок учтенный
818	38:06:010701:2301	Земли сельскохозяйственного назначения	-	1000,40	Для ведения личного подсобного хозяйства	Земельный участок учтенный
819	38:06:010701:2302	Земли сельскохозяйственного назначения	-	1000,03	Для ведения личного подсобного хозяйства	Земельный участок учтенный
820	38:06:010701:2303	Земли сельскохозяйственного назначения	Для ведения личного подсобного хозяйства	999,99		Земельный участок

№	Номер земельного участка/кадастрового квартала	Существующая категория земель	Разрешенное использование	Площадь, кв.м	Примечание	Статус
1	2	3	4	5	6	7
						учтенный
821	38:06:010701:2304	Земли сельскохозяйственного назначения	-	1000,03	Для ведения личного подсобного хозяйства	Земельный участок учтенный
822	38:06:010701:2305	Земли сельскохозяйственного назначения	-	1115,08	Для ведения личного подсобного хозяйства	Земельный участок учтенный
823	38:06:010701:2306	Земли сельскохозяйственного назначения	-	1167,08	Для ведения личного подсобного хозяйства	Земельный участок учтенный
824	38:06:010701:2307	Земли сельскохозяйственного назначения	-	999,80	Для ведения личного подсобного хозяйства	Земельный участок учтенный
825	38:06:010701:2308	Земли сельскохозяйственного назначения	-	999,80	Для ведения личного подсобного хозяйства	Земельный участок учтенный
826	38:06:010701:2309	Земли сельскохозяйственного назначения	-	1000,03	Для ведения личного подсобного хозяйства	Земельный участок учтенный

№	Номер земельного участка/кадастрового квартала	Существующая категория земель	Разрешенное использование	Площадь, кв.м	Примечание	Статус
1	2	3	4	5	6	7
827	38:06:010701:2310	Земли сельскохозяйственного назначения	-	1000,03	Для ведения личного подсобного хозяйства	Земельный участок учтенный
828	38:06:010701:2311	Земли сельскохозяйственного назначения	-	981,82	Для ведения личного подсобного хозяйства	Земельный участок учтенный
829	38:06:010701:2312	Земли сельскохозяйственного назначения	-	999,77	Для ведения личного подсобного хозяйства	Земельный участок учтенный
830	38:06:010701:2313	Земли сельскохозяйственного назначения	-	1000,00	Для ведения личного подсобного хозяйства	Земельный участок учтенный
831	38:06:010701:2314	Земли сельскохозяйственного назначения	-	1000,00	Для ведения личного подсобного хозяйства	Земельный участок учтенный
832	38:06:010701:2315	Земли сельскохозяйственного назначения	-	999,57	Для ведения личного подсобного хозяйства	Земельный участок учтенный
833	38:06:010701:2316	Земли сельскохозяйственного назначения	-	999,90	Для ведения личного подсобного хозяйства	Земельный участок учтенный

№	Номер земельного участка/кадастрового квартала	Существующая категория земель	Разрешенное использование	Площадь, кв.м	Примечание	Статус
1	2	3	4	5	6	7
834	38:06:010701:2317	Земли сельскохозяйственного назначения	-	1197,70	Для ведения личного подсобного хозяйства	Земельный участок учтенный
835	38:06:010701:2318	Земли сельскохозяйственного назначения	-	1267,27	Для ведения личного подсобного хозяйства	Земельный участок учтенный
836	38:06:010701:2319	Земли сельскохозяйственного назначения	-	1333,39	Для ведения личного подсобного хозяйства	Земельный участок учтенный
837	38:06:010701:2320	Земли сельскохозяйственного назначения	-	1450,11	Для ведения личного подсобного хозяйства	Земельный участок учтенный
838	38:06:010701:2321	Земли сельскохозяйственного назначения	-	1567,06	Для ведения личного подсобного хозяйства	Земельный участок учтенный
839	38:06:010701:2322	Земли сельскохозяйственного назначения	Для ведения личного подсобного хозяйства	1249,99		Земельный участок учтенный
840	38:06:010701:2323	Земли сельскохозяйственного назначения	-	1249,99	Для ведения личного подсобного хозяйства	Земельный участок учтенный
841	38:06:010701:2324	Земли сельскохозяйственного назначения	Для ведения личного подсобного хозяйства	985,26		Земельный участок

№	Номер земельного участка/кадастрового квартала	Существующая категория земель	Разрешенное использование	Площадь, кв.м	Примечание	Статус
1	2	3	4	5	6	7
						учтенный
842	38:06:010701:2325	Земли сельскохозяйственного назначения	-	3120,10	Для ведения личного подсобного хозяйства	Земельный участок учтенный
843	38:06:010701:2326	Земли сельскохозяйственного назначения	-	2988,87	Для ведения личного подсобного хозяйства	Земельный участок учтенный
844	38:06:010701:2327	Земли сельскохозяйственного назначения	-	2741,23	Для ведения личного подсобного хозяйства	Земельный участок учтенный
845	38:06:010701:2328	Земли сельскохозяйственного назначения	-	3607,65	Для ведения личного подсобного хозяйства	Земельный участок учтенный
846	38:06:010701:2329	Земли сельскохозяйственного назначения	-	1811,36	Для ведения личного подсобного хозяйства	Земельный участок учтенный
847	38:06:010701:2330	Земли сельскохозяйственного назначения	-	1109,65	Для ведения личного подсобного хозяйства	Земельный участок учтенный

№	Номер земельного участка/кадастрового квартала	Существующая категория земель	Разрешенное использование	Площадь, кв.м	Примечание	Статус
1	2	3	4	5	6	7
848	38:06:010701:2331	Земли сельскохозяйственного назначения	-	1066,48	Для ведения личного подсобного хозяйства	Земельный участок учтенный
849	38:06:010701:2332	Земли сельскохозяйственного назначения	-	1079,19	Для ведения личного подсобного хозяйства	Земельный участок учтенный
850	38:06:010701:2333	Земли сельскохозяйственного назначения	-	1102,59	Для ведения личного подсобного хозяйства	Земельный участок учтенный
851	38:06:010701:2334	Земли сельскохозяйственного назначения	-	1110,32	Для ведения личного подсобного хозяйства	Земельный участок учтенный
852	38:06:010701:2335	Земли сельскохозяйственного назначения	-	1122,40	Для ведения личного подсобного хозяйства	Земельный участок учтенный
853	38:06:010701:2336	Земли сельскохозяйственного назначения	-	1135,33	Для ведения личного подсобного хозяйства	Земельный участок учтенный
854	38:06:010701:2337	Земли сельскохозяйственного назначения	Для ведения личного подсобного хозяйства	1131,87		Земельный участок учтенный
855	38:06:010701:2338	Земли сельскохозяйственного назначения	Для ведения личного подсобного хозяйства	2383,84		Земельный участок

№	Номер земельного участка/кадастрового квартала	Существующая категория земель	Разрешенное использование	Площадь, кв.м	Примечание	Статус
1	2	3	4	5	6	7
						учтенный
856	38:06:010701:2339	Земли сельскохозяйственного назначения	-	1083,48	Для ведения личного подсобного хозяйства	Земельный участок учтенный
857	38:06:010701:2340	Земли сельскохозяйственного назначения	-	1094,65	Для ведения личного подсобного хозяйства	Земельный участок учтенный
858	38:06:010701:2341	Земли сельскохозяйственного назначения	-	1120,12	Для ведения личного подсобного хозяйства	Земельный участок учтенный
859	38:06:010701:2342	Земли сельскохозяйственного назначения	-	1129,33	Для ведения личного подсобного хозяйства	Земельный участок учтенный
860	38:06:010701:2343	Земли сельскохозяйственного назначения	-	1136,23	Для ведения личного подсобного хозяйства	Земельный участок учтенный
861	38:06:010701:2344	Земли сельскохозяйственного назначения	-	1135,01	Для ведения личного подсобного хозяйства	Земельный участок учтенный

№	Номер земельного участка/кадастрового квартала	Существующая категория земель	Разрешенное использование	Площадь, кв.м	Примечание	Статус
1	2	3	4	5	6	7
862	38:06:010701:2345	Земли сельскохозяйственного назначения	-	2350,30	Для ведения личного подсобного хозяйства	Земельный участок учтенный
863	38:06:010701:2376	Земли сельскохозяйственного назначения	-	963,90	Для ведения личного подсобного хозяйства	Земельный участок учтенный
864	38:06:010701:2377	Земли сельскохозяйственного назначения	-	2985,21	Для ведения личного подсобного хозяйства	Земельный участок учтенный
865	38:06:010701:2378	Земли сельскохозяйственного назначения	-	986,98	Для ведения личного подсобного хозяйства	Земельный участок учтенный
866	38:06:010701:2379	Земли сельскохозяйственного назначения	-	1010,64	Для ведения личного подсобного хозяйства	Земельный участок учтенный
867	38:06:010701:2380	Земли сельскохозяйственного назначения	-	1042,07	Для ведения личного подсобного хозяйства	Земельный участок учтенный
868	38:06:010701:2381	Земли сельскохозяйственного назначения	-	965,22	Для ведения личного подсобного хозяйства	Земельный участок учтенный

№	Номер земельного участка/кадастрового квартала	Существующая категория земель	Разрешенное использование	Площадь, кв.м	Примечание	Статус
1	2	3	4	5	6	7
869	38:06:010701:2382	Земли сельскохозяйственного назначения	-	943,35	Для ведения личного подсобного хозяйства	Земельный участок учтенный
870	38:06:010701:2383	Земли сельскохозяйственного назначения	-	938,09	Для ведения личного подсобного хозяйства	Земельный участок учтенный
871	38:06:010701:2384	Земли сельскохозяйственного назначения	Для ведения личного подсобного хозяйства	934,12		Земельный участок учтенный
872	38:06:010701:2385	Земли сельскохозяйственного назначения	-	929,94	Для ведения личного подсобного хозяйства	Земельный участок учтенный
873	38:06:010701:2386	Земли сельскохозяйственного назначения	-	932,53	Для ведения личного подсобного хозяйства	Земельный участок учтенный
874	38:06:010701:2387	Земли сельскохозяйственного назначения	-	936,71	Для ведения личного подсобного хозяйства	Земельный участок учтенный
875	38:06:010701:2388	Земли сельскохозяйственного назначения	-	940,89	Для ведения личного подсобного хозяйства	Земельный участок учтенный

№	Номер земельного участка/кадастрового квартала	Существующая категория земель	Разрешенное использование	Площадь, кв.м	Примечание	Статус
1	2	3	4	5	6	7
876	38:06:010701:2389	Земли сельскохозяйственного назначения	-	945,68	Для ведения личного подсобного хозяйства	Земельный участок учтенный
877	38:06:010701:2390	Земли сельскохозяйственного назначения	-	975,98	Для ведения личного подсобного хозяйства	Земельный участок учтенный
878	38:06:010701:2391	Земли сельскохозяйственного назначения	-	980,65	Для ведения личного подсобного хозяйства	Земельный участок учтенный
879	38:06:010701:2392	Земли сельскохозяйственного назначения	-	942,04	Для ведения личного подсобного хозяйства	Земельный участок учтенный
880	38:06:010701:2393	Земли сельскохозяйственного назначения	Для ведения личного подсобного хозяйства	939,45		Земельный участок учтенный
881	38:06:010701:2394	Земли сельскохозяйственного назначения	-	936,05	Для ведения личного подсобного хозяйства	Земельный участок учтенный
882	38:06:010701:2395	Земли сельскохозяйственного назначения	-	932,92	Для ведения личного подсобного хозяйства	Земельный участок учтенный

№	Номер земельного участка/кадастрового квартала	Существующая категория земель	Разрешенное использование	Площадь, кв.м	Примечание	Статус
1	2	3	4	5	6	7
883	38:06:010701:2396	Земли сельскохозяйственного назначения	-	940,86	Для ведения личного подсобного хозяйства	Земельный участок учтенный
884	38:06:010701:2423	Земли сельскохозяйственного назначения	Для ведения личного подсобного хозяйства	992,58		Земельный участок учтенный
885	38:06:010701:2424	Земли сельскохозяйственного назначения	Для ведения личного подсобного хозяйства	992,88		Земельный участок учтенный
886	38:06:010701:2425	Земли сельскохозяйственного назначения	Для ведения личного подсобного хозяйства	800,91		Земельный участок учтенный
887	38:06:010701:2426	Земли сельскохозяйственного назначения	Для ведения личного подсобного хозяйства	801,25		Земельный участок учтенный
888	38:06:010701:2427	Земли сельскохозяйственного назначения	Для ведения личного подсобного хозяйства	863,90		Земельный участок учтенный
889	38:06:010701:2428	Земли сельскохозяйственного назначения	Для ведения личного подсобного хозяйства	863,71		Земельный участок учтенный
890	38:06:010701:2429	Земли сельскохозяйственного назначения	-	1955,29	Для ведения личного подсобного хозяйства	Земельный участок учтенный
891	38:06:010701:2431	Земли сельскохозяйственного назначения	-	1392,43	Для ведения личного подсобного хозяйства	Земельный участок учтенный

№	Номер земельного участка/кадастрового квартала	Существующая категория земель	Разрешенное использование	Площадь, кв.м	Примечание	Статус
1	2	3	4	5	6	7
892	38:06:010701:2432	Земли сельскохозяйственного назначения	-	1116,00	Для ведения личного подсобного хозяйства	Земельный участок учтенный
893	38:06:010701:2433	Земли сельскохозяйственного назначения	-	999,09	Для ведения личного подсобного хозяйства	Земельный участок учтенный
894	38:06:010701:2434	Земли сельскохозяйственного назначения	-	1000,16	Для ведения личного подсобного хозяйства	Земельный участок учтенный
895	38:06:010701:2435	Земли сельскохозяйственного назначения	Для ведения личного подсобного хозяйства	999,90		Земельный участок учтенный
896	38:06:010701:2436	Земли сельскохозяйственного назначения	-	1118,76	Для ведения личного подсобного хозяйства	Земельный участок учтенный
897	38:06:010701:2437	Земли сельскохозяйственного назначения	Для ведения личного подсобного хозяйства	999,93		Земельный участок учтенный
898	38:06:010701:2438	Земли сельскохозяйственного назначения	-	1000,74	Для ведения личного подсобного хозяйства	Земельный участок учтенный
899	38:06:010701:2439	Земли сельскохозяйственного назначения	Для ведения личного подсобного хозяйства	999,86		Земельный участок учтенный

№	Номер земельного участка/кадастрового квартала	Существующая категория земель	Разрешенное использование	Площадь, кв.м	Примечание	Статус
1	2	3	4	5	6	7
900	38:06:010701:2440	Земли сельскохозяйственного назначения	Для ведения личного подсобного хозяйства	1127,32		Земельный участок учтенный
901	38:06:010701:2441	Земли сельскохозяйственного назначения	-	1125,78	Для ведения личного подсобного хозяйства	Земельный участок учтенный
902	38:06:010701:2442	Земли сельскохозяйственного назначения	-	1126,44	Для ведения личного подсобного хозяйства	Земельный участок учтенный
903	38:06:010701:2443	Земли сельскохозяйственного назначения	Для ведения личного подсобного хозяйства	1125,90		Земельный участок учтенный
904	38:06:010701:2444	Земли сельскохозяйственного назначения	-	1034,82	Для ведения личного подсобного хозяйства	Земельный участок учтенный
905	38:06:010701:2445	Земли сельскохозяйственного назначения	-	1101,76	Для ведения личного подсобного хозяйства	Земельный участок учтенный
906	38:06:010701:2446	Земли сельскохозяйственного назначения	-	1100,86	Для ведения личного подсобного хозяйства	Земельный участок учтенный
907	38:06:010701:2447	Земли сельскохозяйственного назначения	Для ведения личного подсобного хозяйства	1100,63		Земельный участок учтенный

№	Номер земельного участка/кадастрового квартала	Существующая категория земель	Разрешенное использование	Площадь, кв.м	Примечание	Статус
1	2	3	4	5	6	7
908	38:06:010701:2448	Земли сельскохозяйственного назначения	-	575,39	Для ведения личного подсобного хозяйства	Земельный участок учтенный
909	38:06:010701:2453	Земли сельскохозяйственного назначения	-	890,69	Для ведения крестьянского хозяйства	Земельный участок учтенный
910	38:06:010701:2454	Земли сельскохозяйственного назначения	-	2006,47	Для ведения крестьянского хозяйства	Земельный участок учтенный
911	38:06:010701:2455	Земли сельскохозяйственного назначения	Для ведения крестьянского (фермерского) хозяйства	890,49		Земельный участок учтенный
912	38:06:010701:2456	Земли сельскохозяйственного назначения	-	890,69	Для ведения крестьянского хозяйства	Земельный участок учтенный
913	38:06:010701:2457	Земли сельскохозяйственного назначения	-	890,80	Для ведения крестьянского хозяйства	Земельный участок учтенный
914	38:06:010701:2458	Земли сельскохозяйственного назначения	-	890,31	Для ведения крестьянского хозяйства	Земельный участок учтенный
915	38:06:010701:2459	Земли сельскохозяйственного назначения	Для ведения крестьянского (фермерского) хозяйства	890,49		Земельный участок учтенный
916	38:06:010701:2460	Земли сельскохозяйственного назначения	-	890,69	Для ведения крестьянского хозяйства	Земельный участок учтенный

№	Номер земельного участка/кадастрового квартала	Существующая категория земель	Разрешенное использование	Площадь, кв.м	Примечание	Статус
1	2	3	4	5	6	7
917	38:06:010701:2461	Земли сельскохозяйственного назначения	-	890,67	Для ведения крестьянского хозяйства	Земельный участок учтенный
918	38:06:010701:2462	Земли сельскохозяйственного назначения	-	900,59	Для ведения крестьянского хозяйства	Земельный участок учтенный
919	38:06:010701:2463	Земли сельскохозяйственного назначения	Для ведения крестьянского (фермерского) хозяйства	885,77		Земельный участок учтенный
920	38:06:010701:2464	Земли сельскохозяйственного назначения	Для ведения крестьянского (фермерского) хозяйства	935,13		Земельный участок учтенный
921	38:06:010701:2465	Земли сельскохозяйственного назначения	-	930,41	Для ведения крестьянского хозяйства	Земельный участок учтенный
922	38:06:010701:2466	Земли сельскохозяйственного назначения	Для ведения крестьянского (фермерского) хозяйства	926,05		Земельный участок учтенный
923	38:06:010701:2467	Земли сельскохозяйственного назначения	Для ведения крестьянского (фермерского) хозяйства	921,58		Земельный участок учтенный
924	38:06:010701:2468	Земли сельскохозяйственного назначения	Для ведения крестьянского (фермерского) хозяйства	917,13		Земельный участок учтенный
925	38:06:010701:2469	Земли сельскохозяйственного назначения	Для ведения крестьянского (фермерского) хозяйства	912,57		Земельный участок учтенный
926	38:06:010701:2470	Земли сельскохозяйственного назначения	Для ведения крестьянского (фермерского) хозяйства	908,44		Земельный участок учтенный

№	Номер земельного участка/кадастрового квартала	Существующая категория земель	Разрешенное использование	Площадь, кв.м	Примечание	Статус
1	2	3	4	5	6	7
927	38:06:010701:2471	Земли сельскохозяйственного назначения	-	903,48	Для ведения крестьянского хозяйства	Земельный участок учтенный
928	38:06:010701:2472	Земли сельскохозяйственного назначения	Для ведения крестьянского (фермерского) хозяйства	899,21		Земельный участок учтенный
929	38:06:010701:2473	Земли сельскохозяйственного назначения	-	890,49	Для ведения крестьянского хозяйства	Земельный участок учтенный
930	38:06:010701:2498	Земли сельскохозяйственного назначения	Для ведения личного подсобного хозяйства	754,81		Земельный участок учтенный
931	38:06:010701:2499	Земли сельскохозяйственного назначения	Для ведения личного подсобного хозяйства	754,94		Земельный участок учтенный
932	38:06:010701:2501	Земли сельскохозяйственного назначения	Для иных видов сельскохозяйственного использования	1606,93		Земельный участок учтенный
933	38:06:010701:2502	Земли сельскохозяйственного назначения	Для иных видов сельскохозяйственного использования	1608,63		Земельный участок учтенный
934	38:06:010701:2503	Земли сельскохозяйственного назначения	Для иных видов сельскохозяйственного использования	1606,54		Земельный участок учтенный
935	38:06:010701:2504	Земли сельскохозяйственного назначения	Для иных видов сельскохозяйственного использования	1763,29		Земельный участок учтенный
936	38:06:010701:2505	Земли сельскохозяйственного назначения	Для иных видов сельскохозяйственного использования	1771,23		Земельный участок учтенный

№	Номер земельного участка/кадастрового квартала	Существующая категория земель	Разрешенное использование	Площадь, кв.м	Примечание	Статус
1	2	3	4	5	6	7
937	38:06:010701:2506	Земли сельскохозяйственного назначения	Для иных видов сельскохозяйственного использования	1763,26		Земельный участок учтенный
938	38:06:010701:2507	Земли сельскохозяйственного назначения	Для иных видов сельскохозяйственного использования	1178,04		Земельный участок учтенный
939	38:06:010701:2508	Земли сельскохозяйственного назначения	Для иных видов сельскохозяйственного использования	1618,87		Земельный участок учтенный
940	38:06:010701:2509	Земли сельскохозяйственного назначения	Для иных видов сельскохозяйственного использования	1658,50		Земельный участок учтенный
941	38:06:010701:2510	Земли сельскохозяйственного назначения	Для иных видов сельскохозяйственного использования	1595,61		Земельный участок учтенный
942	38:06:010701:2511	Земли сельскохозяйственного назначения	Для иных видов сельскохозяйственного использования	1722,67		Земельный участок учтенный
943	38:06:010701:2512	Земли сельскохозяйственного назначения	Для иных видов сельскохозяйственного использования	1531,35		Земельный участок учтенный
944	38:06:010701:2513	Земли сельскохозяйственного назначения	Для иных видов сельскохозяйственного использования	1040,36		Земельный участок учтенный
945	38:06:010701:2514	Земли сельскохозяйственного назначения	Для иных видов сельскохозяйственного использования	1634,97		Земельный участок учтенный
946	38:06:010701:2515	Земли сельскохозяйственного назначения	-	95,60	для ведения личного подсобного хозяйства	Земельный участок учтенный

№	Номер земельного участка/кадастрового квартала	Существующая категория земель	Разрешенное использование	Площадь, кв.м	Примечание	Статус
1	2	3	4	5	6	7
947	38:06:010701:2516	Земли сельскохозяйственного назначения	-	904,29	для ведения личного подсобного хозяйства	Земельный участок учтенный
948	38:06:010701:2518	Земли сельскохозяйственного назначения	Для иных видов сельскохозяйственного использования	1057,26		Земельный участок учтенный
949	38:06:010701:2519	Земли сельскохозяйственного назначения	Для иных видов сельскохозяйственного использования	1088,16		Земельный участок учтенный
950	38:06:010701:2542	Земли сельскохозяйственного назначения	Для иных видов сельскохозяйственного использования	1000,14		Земельный участок учтенный
951	38:06:010701:2543	Земли сельскохозяйственного назначения	-	2313,96	для ведения личного подсобного хозяйства	Земельный участок учтенный
952	38:06:010701:2544	Земли сельскохозяйственного назначения	-	1000,14	для ведения личного подсобного хозяйства	Земельный участок учтенный
953	38:06:010701:2545	Земли сельскохозяйственного назначения	-	999,90	для ведения личного подсобного хозяйства	Земельный участок учтенный
954	38:06:010701:2546	Земли сельскохозяйственного назначения	Для иных видов сельскохозяйственного использования	1000,07		Земельный участок учтенный
955	38:06:010701:2547	Земли сельскохозяйственного назначения	Для иных видов сельскохозяйственного использования	999,91		Земельный участок учтенный
956	38:06:010701:2548	Земли сельскохозяйственного назначения	Для иных видов сельскохозяйственного использования	999,83		Земельный участок учтенный

№	Номер земельного участка/кадастрового квартала	Существующая категория земель	Разрешенное использование	Площадь, кв.м	Примечание	Статус
1	2	3	4	5	6	7
957	38:06:010701:2549	Земли сельскохозяйственного назначения	-	1375,80	для ведения личного подсобного хозяйства	Земельный участок учтенный
958	38:06:010701:2550	Земли сельскохозяйственного назначения	-	1375,63	для ведения личного подсобного хозяйства	Земельный участок учтенный
959	38:06:010701:2551	Земли сельскохозяйственного назначения	-	999,64	для ведения личного подсобного хозяйства	Земельный участок учтенный
960	38:06:010701:2552	Земли сельскохозяйственного назначения	Для иных видов сельскохозяйственного использования	1000,07		Земельный участок учтенный
961	38:06:010701:2553	Земли сельскохозяйственного назначения	-	1000,07	для ведения личного подсобного хозяйства	Земельный участок учтенный
962	38:06:010701:2554	Земли сельскохозяйственного назначения	Для иных видов сельскохозяйственного использования	1000,03		Земельный участок учтенный
963	38:06:010701:2555	Земли сельскохозяйственного назначения	Для иных видов сельскохозяйственного использования	999,77		Земельный участок учтенный
964	38:06:010701:2556	Земли сельскохозяйственного назначения	Для иных видов сельскохозяйственного использования	1000,04		Земельный участок учтенный
965	38:06:010701:2557	Земли сельскохозяйственного назначения	Для иных видов сельскохозяйственного использования	999,62		Земельный участок учтенный

№	Номер земельного участка/кадастрового квартала	Существующая категория земель	Разрешенное использование	Площадь, кв.м	Примечание	Статус
1	2	3	4	5	6	7
966	38:06:010701:2558	Земли сельскохозяйственного назначения	-	1359,27	для ведения личного подсобного хозяйства	Земельный участок учтенный
967	38:06:010701:2559	Земли сельскохозяйственного назначения	-	1358,76	для ведения личного подсобного хозяйства	Земельный участок учтенный
968	38:06:010701:2560	Земли сельскохозяйственного назначения	-	1000,05	для ведения личного подсобного хозяйства	Земельный участок учтенный
969	38:06:010701:2582	Земли сельскохозяйственного назначения	-	1500,23	для ведения личного подсобного хозяйства	Земельный участок учтенный
970	38:06:010701:2583	Земли сельскохозяйственного назначения	-	1499,95	для ведения личного подсобного хозяйства	Земельный участок учтенный
971	38:06:010701:2584	Земли сельскохозяйственного назначения	Для иных видов сельскохозяйственного использования	1949,85		Земельный участок учтенный
972	38:06:010701:2586	Земли сельскохозяйственного назначения	-	2708,12	для ведения личного подсобного хозяйства	Земельный участок учтенный
973	38:06:010701:2589	Земли сельскохозяйственного назначения	-	2930,32	для ведения личного подсобного хозяйства	Земельный участок учтенный
974	38:06:010701:2599	Земли сельскохозяйственного назначения	-	1700,14	Для дачного строительства	Земельный участок учтенный

№	Номер земельного участка/кадастрового квартала	Существующая категория земель	Разрешенное использование	Площадь, кв.м	Примечание	Статус
1	2	3	4	5	6	7
975	38:06:010701:2783	Земли сельскохозяйственного назначения	Для ведения личного подсобного хозяйства	1178,01		Земельный участок учтенный
976	38:06:010701:2784	Земли сельскохозяйственного назначения	Для ведения личного подсобного хозяйства	1712,05		Земельный участок учтенный
977	38:06:010701:2785	Земли сельскохозяйственного назначения	Для ведения личного подсобного хозяйства	1646,01		Земельный участок учтенный
978	38:06:010701:2786	Земли сельскохозяйственного назначения	Для ведения личного подсобного хозяйства	1593,39		Земельный участок учтенный
979	38:06:010701:2787	Земли сельскохозяйственного назначения	Для ведения личного подсобного хозяйства	1526,91		Земельный участок учтенный
980	38:06:010701:2788	Земли сельскохозяйственного назначения	Для ведения личного подсобного хозяйства	1546,38		Земельный участок учтенный
981	38:06:010701:2789	Земли сельскохозяйственного назначения	Для ведения личного подсобного хозяйства	1593,42		Земельный участок учтенный
982	38:06:010701:2790	Земли сельскохозяйственного назначения	Для ведения личного подсобного хозяйства	2822,15		Земельный участок учтенный
983	38:06:010701:2791	Земли сельскохозяйственного назначения	Для ведения личного подсобного хозяйства	1638,41		Земельный участок учтенный
984	38:06:010701:2792	Земли сельскохозяйственного назначения	Для ведения личного подсобного хозяйства	1632,96		Земельный участок учтенный

№	Номер земельного участка/кадастрового квартала	Существующая категория земель	Разрешенное использование	Площадь, кв.м	Примечание	Статус
1	2	3	4	5	6	7
985	38:06:010701:2795	Земли сельскохозяйственного назначения	Для ведения личного подсобного хозяйства	1630,46		Земельный участок учтенный
986	38:06:010701:2796	Земли сельскохозяйственного назначения	Для ведения личного подсобного хозяйства	1661,95		Земельный участок учтенный
987	38:06:010701:2846	Земли сельскохозяйственного назначения	Для дачного строительства	784,85		Земельный участок учтенный
988	38:06:010701:2847	Земли сельскохозяйственного назначения	Для дачного строительства	783,87		Земельный участок учтенный
989	38:06:010701:2848	Земли сельскохозяйственного назначения	-	807,22	Для дачного строительства	Земельный участок учтенный
990	38:06:010701:2849	Земли сельскохозяйственного назначения	-	805,67	Для дачного строительства	Земельный участок учтенный
991	38:06:010701:2850	Земли сельскохозяйственного назначения	-	1094,92	Для ведения личного подсобного хозяйства	Земельный участок учтенный
992	38:06:010701:2851	Земли сельскохозяйственного назначения	-	1095,35	Для ведения личного подсобного хозяйства	Земельный участок учтенный
993	38:06:010701:2852	Земли сельскохозяйственного назначения	Для дачного строительства	791,47		Земельный участок учтенный

№	Номер земельного участка/кадастрового квартала	Существующая категория земель	Разрешенное использование	Площадь, кв.м	Примечание	Статус
1	2	3	4	5	6	7
994	38:06:010701:2853	Земли сельскохозяйственного назначения	Для дачного строительства	794,24		Земельный участок учтенный
995	38:06:010701:2854	Земли сельскохозяйственного назначения	-	96,70	для ведения личного подсобного хозяйства	Земельный участок учтенный
996	38:06:010701:2855	Земли сельскохозяйственного назначения	-	902,94	для ведения личного подсобного хозяйства	Земельный участок учтенный
997	38:06:010701:2856	Земли сельскохозяйственного назначения	Для ведения личного подсобного хозяйства	1605,36		Земельный участок учтенный
998	38:06:010701:2857	Земли сельскохозяйственного назначения	Для ведения личного подсобного хозяйства	1617,89		Земельный участок учтенный
999	38:06:010701:2858	Земли сельскохозяйственного назначения	-	1637,55	для ведения личного подсобного хозяйства	Земельный участок учтенный
1000	38:06:010701:2859	Земли сельскохозяйственного назначения	-	1603,34	для ведения личного подсобного хозяйства	Земельный участок учтенный
1001	38:06:010701:2860	Земли сельскохозяйственного назначения	-	1594,17	для ведения личного подсобного хозяйства	Земельный участок учтенный

№	Номер земельного участка/кадастрового квартала	Существующая категория земель	Разрешенное использование	Площадь, кв.м	Примечание	Статус
1	2	3	4	5	6	7
1002	38:06:010701:2861	Земли сельскохозяйственного назначения	-	1586,89	для ведения личного подсобного хозяйства	Земельный участок учтенный
1003	38:06:010701:2862	Земли сельскохозяйственного назначения	-	2984,61	для ведения личного подсобного хозяйства	Земельный участок учтенный
1004	38:06:010701:2863	Земли сельскохозяйственного назначения	Для ведения личного подсобного хозяйства	1578,08		Земельный участок учтенный
1005	38:06:010701:2864	Земли сельскохозяйственного назначения	-	1597,63	для ведения личного подсобного хозяйства	Земельный участок учтенный
1006	38:06:010701:2865	Земли сельскохозяйственного назначения	-	1582,75	для ведения личного подсобного хозяйства	Земельный участок учтенный
1007	38:06:010701:2866	Земли сельскохозяйственного назначения	Для ведения личного подсобного хозяйства	1572,54		Земельный участок учтенный
1008	38:06:010701:2867	Земли сельскохозяйственного назначения	-	1562,99	для ведения личного подсобного хозяйства	Земельный участок учтенный

№	Номер земельного участка/кадастрового квартала	Существующая категория земель	Разрешенное использование	Площадь, кв.м	Примечание	Статус
1	2	3	4	5	6	7
1009	38:06:010701:2868	Земли сельскохозяйственного назначения	-	1575,21	для ведения личного подсобного хозяйства	Земельный участок учтенный
1010	38:06:010701:2869	Земли сельскохозяйственного назначения	-	902,86	для ведения личного подсобного хозяйства	Земельный участок учтенный
1011	38:06:010701:2870	Земли сельскохозяйственного назначения	-	96,60	для ведения личного подсобного хозяйства	Земельный участок учтенный
1012	38:06:010701:2878	Земли сельскохозяйственного назначения	-	299,58	Для ведения крестьянского (фермерского) хозяйства	Земельный участок учтенный
1013	38:06:010701:2879	Земли сельскохозяйственного назначения	-	4000,02	Для ведения крестьянского (фермерского) хозяйства	Земельный участок учтенный
1014	38:06:010701:2880	Земли сельскохозяйственного назначения	-	4000,23	Для ведения крестьянского (фермерского) хозяйства	Земельный участок учтенный
1015	38:06:010701:2902	Земли сельскохозяйственного назначения	Для сельскохозяйственного производства	2499,69		Земельный участок учтенный

№	Номер земельного участка/кадастрового квартала	Существующая категория земель	Разрешенное использование	Площадь, кв.м	Примечание	Статус
1	2	3	4	5	6	7
1016	38:06:010701:2904	Земли сельскохозяйственного назначения	-	2500,44	Для сельскохозяйственного производства	Земельный участок учтенный
1017	38:06:010701:3015	Земли сельскохозяйственного назначения	-	975,44	Для дачного строительства	Земельный участок учтенный
1018	38:06:010701:3016	Земли сельскохозяйственного назначения	-	1019,78	Для дачного строительства	Земельный участок учтенный
1019	38:06:010701:3017	Земли сельскохозяйственного назначения	Для дачного строительства	1027,93		Земельный участок учтенный
1020	38:06:010701:3018	Земли сельскохозяйственного назначения	-	979,20	Для дачного строительства	Земельный участок учтенный
1021	38:06:010701:3019	Земли сельскохозяйственного назначения	-	1031,85	Для дачного строительства	Земельный участок учтенный
1022	38:06:010701:3020	Земли сельскохозяйственного назначения	-	1357,42	Для дачного строительства	Земельный участок учтенный
1023	38:06:010701:3021	Земли сельскохозяйственного назначения	-	918,08	Для дачного строительства	Земельный участок учтенный
1024	38:06:010701:3022	Земли сельскохозяйственного назначения	-	971,74	Для дачного строительства	Земельный участок учтенный
1025	38:06:010701:3056	Земли сельскохозяйственного назначения	-	834,66	Для дачного строительства	Земельный участок учтенный

№	Номер земельного участка/кадастрового квартала	Существующая категория земель	Разрешенное использование	Площадь, кв.м	Примечание	Статус
1	2	3	4	5	6	7
1026	38:06:010701:3057	Земли сельскохозяйственного назначения	-	784,45	Для дачного строительства	Земельный участок учтенный
1027	38:06:010701:3058	Земли сельскохозяйственного назначения	-	1206,93	Для дачного строительства	Земельный участок учтенный
1028	38:06:010701:3059	Земли сельскохозяйственного назначения	Для дачного строительства	927,49		Земельный участок учтенный
1029	38:06:010701:3060	Земли сельскохозяйственного назначения	-	1142,23	Для дачного строительства	Земельный участок учтенный
1030	38:06:010701:3062	Земли сельскохозяйственного назначения	-	979,27	Для дачного строительства	Земельный участок учтенный
1031	38:06:010701:3063	Земли сельскохозяйственного назначения	-	1104,10	Для дачного строительства	Земельный участок учтенный
1032	38:06:010701:3064	Земли сельскохозяйственного назначения	Для дачного строительства	806,79	Для дачного строительства	Земельный участок учтенный
1033	38:06:010701:3088	Земли сельскохозяйственного назначения	-	777,21	Для дачного строительства	Земельный участок учтенный
1034	38:06:010701:3089	Земли сельскохозяйственного назначения	-	762,32	Для дачного строительства	Земельный участок учтенный
1035	38:06:010701:3090	Земли сельскохозяйственного назначения	-	819,17	Для дачного строительства	Земельный участок учтенный

№	Номер земельного участка/кадастрового квартала	Существующая категория земель	Разрешенное использование	Площадь, кв.м	Примечание	Статус
1	2	3	4	5	6	7
1036	38:06:010701:3091	Земли сельскохозяйственного назначения	-	777,28	Для дачного строительства	Земельный участок учтенный
1037	38:06:010701:3092	Земли сельскохозяйственного назначения	-	806,73	Для дачного строительства	Земельный участок учтенный
1038	38:06:010701:3093	Земли сельскохозяйственного назначения	-	918,63	Для дачного строительства	Земельный участок учтенный
1039	38:06:010701:3094	Земли сельскохозяйственного назначения	-	879,36	Для дачного строительства	Земельный участок учтенный
1040	38:06:010701:3095	Земли сельскохозяйственного назначения	-	1046,80	Для дачного строительства	Земельный участок учтенный
1041	38:06:010701:3096	Земли сельскохозяйственного назначения	Для дачного строительства	1442,21		Земельный участок учтенный
1042	38:06:010701:3109	Земли сельскохозяйственного назначения	Для дачного строительства	1437,79		Земельный участок учтенный
1043	38:06:010701:3110	Земли сельскохозяйственного назначения	-	875,23	Для дачного строительства	Земельный участок учтенный
1044	38:06:010701:3111	Земли сельскохозяйственного назначения	-	875,26	Для дачного строительства	Земельный участок учтенный
1045	38:06:010701:3112	Земли сельскохозяйственного назначения	-	938,97	Для дачного строительства	Земельный участок учтенный

№	Номер земельного участка/кадастрового квартала	Существующая категория земель	Разрешенное использование	Площадь, кв.м	Примечание	Статус
1	2	3	4	5	6	7
1046	38:06:010701:3113	Земли сельскохозяйственного назначения	-	1239,55	Для дачного строительства	Земельный участок учтенный
1047	38:06:010701:3114	Земли сельскохозяйственного назначения	-	1153,76	Для дачного строительства	Земельный участок учтенный
1048	38:06:010701:3115	Земли сельскохозяйственного назначения	-	1183,81	Для дачного строительства	Земельный участок учтенный
1049	38:06:010701:3116	Земли сельскохозяйственного назначения	-	1210,24	Для дачного строительства	Земельный участок учтенный
1050	38:06:010701:3117	Земли сельскохозяйственного назначения	-	1266,53	Для дачного строительства	Земельный участок учтенный
1051	38:06:010701:3118	Земли сельскохозяйственного назначения	-	1147,83	Для дачного строительства	Земельный участок учтенный
1052	38:06:010701:3121	Земли сельскохозяйственного назначения	Для дачного строительства	1228,89		Земельный участок учтенный
1053	38:06:010701:3122	Земли сельскохозяйственного назначения	-	1230,76	Для дачного строительства	Земельный участок учтенный
1054	38:06:010701:3123	Земли сельскохозяйственного назначения	-	1174,09	Для дачного строительства	Земельный участок учтенный
1055	38:06:010701:3124	Земли сельскохозяйственного назначения	-	1190,23	Для дачного строительства	Земельный участок учтенный

№	Номер земельного участка/кадастрового квартала	Существующая категория земель	Разрешенное использование	Площадь, кв.м	Примечание	Статус
1	2	3	4	5	6	7
1056	38:06:010701:3125	Земли сельскохозяйственного назначения	-	1250,64	Для дачного строительства	Земельный участок учтенный
1057	38:06:010701:3126	Земли сельскохозяйственного назначения	-	1236,06	Для дачного строительства	Земельный участок учтенный
1058	38:06:010701:3226	Земли сельскохозяйственного назначения	-	835,03	для ведения личного подсобного хозяйства	Земельный участок учтенный
1059	38:06:010701:3227	Земли сельскохозяйственного назначения	-	834,63	для ведения личного подсобного хозяйства	Земельный участок учтенный
1060	38:06:010701:3274	Земли сельскохозяйственного назначения	Для ведения личного подсобного хозяйства	1001,00		Земельный участок учтенный
1061	38:06:010701:3275	Земли сельскохозяйственного назначения	-	998,87	Для ведения личного подсобного хозяйства	Земельный участок учтенный
1062	38:06:010701:3276	Земли сельскохозяйственного назначения	-	1000,49	Для ведения личного подсобного хозяйства	Земельный участок учтенный
1063	38:06:010701:3283	Земли сельскохозяйственного назначения	-	1508,90	Для ведения личного подсобного хозяйства	Земельный участок учтенный

№	Номер земельного участка/кадастрового квартала	Существующая категория земель	Разрешенное использование	Площадь, кв.м	Примечание	Статус
1	2	3	4	5	6	7
1064	38:06:010701:3284	Земли сельскохозяйственного назначения	-	1621,98	Для ведения личного подсобного хозяйства	Земельный участок учтенный
1065	38:06:010701:3295	Земли сельскохозяйственного назначения	Для ведения личного подсобного хозяйства	550,29		Земельный участок учтенный
1066	38:06:010701:3296	Земли сельскохозяйственного назначения	Для ведения личного подсобного хозяйства	549,02		Земельный участок учтенный
1067	38:06:010701:3301	Земли сельскохозяйственного назначения	-	1033,27	Для ведения крестьянского (фермерского) хозяйства	Земельный участок учтенный
1068	38:06:010701:3302	Земли сельскохозяйственного назначения	-	456,36	Для ведения крестьянского (фермерского) хозяйства	Земельный участок учтенный
1069	38:06:010701:3303	Земли сельскохозяйственного назначения	-	446,33	Для ведения крестьянского (фермерского) хозяйства	Земельный участок учтенный
1070	38:06:010701:3304	Земли сельскохозяйственного назначения	-	1288,35	Для ведения крестьянского (фермерского) хозяйства	Земельный участок учтенный

№	Номер земельного участка/кадастрового квартала	Существующая категория земель	Разрешенное использование	Площадь, кв.м	Примечание	Статус
1	2	3	4	5	6	7
1071	38:06:010701:3305	Земли сельскохозяйственного назначения	-	1283,18	Для ведения крестьянского (фермерского) хозяйства	Земельный участок учтенный
1072	38:06:010701:3306	Земли сельскохозяйственного назначения	-	1290,63	Для ведения крестьянского (фермерского) хозяйства	Земельный участок учтенный
1073	38:06:010701:3307	Земли сельскохозяйственного назначения	-	1288,32	Для ведения крестьянского (фермерского) хозяйства	Земельный участок учтенный
1074	38:06:010701:3308	Земли сельскохозяйственного назначения	-	452,62	Для ведения крестьянского (фермерского) хозяйства	Земельный участок учтенный
1075	38:06:010701:3309	Земли сельскохозяйственного назначения	Для ведения крестьянского (фермерского) хозяйства	1291,66		Земельный участок учтенный
1076	38:06:010701:3310	Земли сельскохозяйственного назначения	-	1292,20	Для ведения крестьянского (фермерского) хозяйства	Земельный участок учтенный
1077	38:06:010701:3311	Земли сельскохозяйственного назначения	Для ведения крестьянского (фермерского) хозяйства	1293,22		Земельный участок учтенный

№	Номер земельного участка/кадастрового квартала	Существующая категория земель	Разрешенное использование	Площадь, кв.м	Примечание	Статус
1	2	3	4	5	6	7
1078	38:06:010701:3312	Земли сельскохозяйственного назначения	-	1293,96	Для ведения крестьянского (фермерского) хозяйства	Земельный участок учтенный
1079	38:06:010701:3313	Земли сельскохозяйственного назначения	-	451,89	Для ведения крестьянского (фермерского) хозяйства	Земельный участок учтенный
1080	38:06:010701:3314	Земли сельскохозяйственного назначения	-	1299,57	Для ведения крестьянского (фермерского) хозяйства	Земельный участок учтенный
1081	38:06:010701:3315	Земли сельскохозяйственного назначения	-	1299,92	Для ведения крестьянского (фермерского) хозяйства	Земельный участок учтенный
1082	38:06:010701:3316	Земли сельскохозяйственного назначения	-	1281,58	Для ведения крестьянского (фермерского) хозяйства	Земельный участок учтенный
1083	38:06:010701:3317	Земли сельскохозяйственного назначения	-	1232,73	Для ведения крестьянского (фермерского) хозяйства	Земельный участок учтенный
1084	38:06:010701:3318	Земли сельскохозяйственного назначения	-	458,87	Для ведения крестьянского (фермерского) хозяйства	Земельный участок учтенный

№	Номер земельного участка/кадастрового квартала	Существующая категория земель	Разрешенное использование	Площадь, кв.м	Примечание	Статус
1	2	3	4	5	6	7
1085	38:06:010701:3319	Земли сельскохозяйственного назначения	Для ведения крестьянского (фермерского) хозяйства	806,67		Земельный участок учтенный
1086	38:06:010701:3320	Земли сельскохозяйственного назначения	-	807,36	Для ведения крестьянского (фермерского) хозяйства	Земельный участок учтенный
1087	38:06:010701:3321	Земли сельскохозяйственного назначения	Для ведения крестьянского (фермерского) хозяйства	806,63		Земельный участок учтенный
1088	38:06:010701:3322	Земли сельскохозяйственного назначения	-	803,83	Для ведения крестьянского (фермерского) хозяйства	Земельный участок учтенный
1089	38:06:010701:3323	Земли сельскохозяйственного назначения	-	413,87	Для ведения крестьянского (фермерского) хозяйства	Земельный участок учтенный
1090	38:06:010701:3324	Земли сельскохозяйственного назначения	-	796,40	Для ведения крестьянского (фермерского) хозяйства	Земельный участок учтенный
1091	38:06:010701:3325	Земли сельскохозяйственного назначения	-	798,38	Для ведения крестьянского (фермерского) хозяйства	Земельный участок учтенный

№	Номер земельного участка/кадастрового квартала	Существующая категория земель	Разрешенное использование	Площадь, кв.м	Примечание	Статус
1	2	3	4	5	6	7
1092	38:06:010701:3326	Земли сельскохозяйственного назначения	-	796,52	Для ведения крестьянского (фермерского) хозяйства	Земельный участок учтенный
1093	38:06:010701:3327	Земли сельскохозяйственного назначения	-	801,70	Для ведения крестьянского (фермерского) хозяйства	Земельный участок учтенный
1094	38:06:010701:3328	Земли сельскохозяйственного назначения	-	1033,37	Для ведения крестьянского (фермерского) хозяйства	Земельный участок учтенный
1095	38:06:010701:3329	Земли сельскохозяйственного назначения	-	2100,05	Для ведения крестьянского (фермерского) хозяйства	Земельный участок учтенный
1096	38:06:010701:3330	Земли сельскохозяйственного назначения	-	783,15	Для ведения крестьянского (фермерского) хозяйства	Земельный участок учтенный
1097	38:06:010701:3331	Земли сельскохозяйственного назначения	-	773,79	Для ведения крестьянского (фермерского) хозяйства	Земельный участок учтенный
1098	38:06:010701:3332	Земли сельскохозяйственного назначения	-	780,18	Для ведения крестьянского (фермерского) хозяйства	Земельный участок учтенный

№	Номер земельного участка/кадастрового квартала	Существующая категория земель	Разрешенное использование	Площадь, кв.м	Примечание	Статус
1	2	3	4	5	6	7
1099	38:06:010701:3333	Земли сельскохозяйственного назначения	-	767,71	Для ведения крестьянского (фермерского) хозяйства	Земельный участок учтенный
1100	38:06:010701:3334	Земли сельскохозяйственного назначения	-	777,70	Для ведения крестьянского (фермерского) хозяйства	Земельный участок учтенный
1101	38:06:010701:3335	Земли сельскохозяйственного назначения	-	768,28	Для ведения крестьянского (фермерского) хозяйства	Земельный участок учтенный
1102	38:06:010701:3336	Земли сельскохозяйственного назначения	-	775,17	Для ведения крестьянского (фермерского) хозяйства	Земельный участок учтенный
1103	38:06:010701:3337	Земли сельскохозяйственного назначения	-	774,43	Для ведения крестьянского (фермерского) хозяйства	Земельный участок учтенный
1104	38:06:010701:3338	Земли сельскохозяйственного назначения	-	1000,10	Для ведения крестьянского (фермерского) хозяйства	Земельный участок учтенный
1105	38:06:010701:3339	Земли сельскохозяйственного назначения	-	447,79	Для ведения крестьянского (фермерского) хозяйства	Земельный участок учтенный

№	Номер земельного участка/кадастрового квартала	Существующая категория земель	Разрешенное использование	Площадь, кв.м	Примечание	Статус
1	2	3	4	5	6	7
1106	38:06:010701:3340	Земли сельскохозяйственного назначения	-	1167,60	Для ведения крестьянского (фермерского) хозяйства	Земельный участок учтенный
1107	38:06:010701:3341	Земли сельскохозяйственного назначения	-	999,68	Для ведения крестьянского (фермерского) хозяйства	Земельный участок учтенный
1108	38:06:010701:3342	Земли сельскохозяйственного назначения	-	1168,48	Для ведения крестьянского (фермерского) хозяйства	Земельный участок учтенный
1109	38:06:010701:3343	Земли сельскохозяйственного назначения	Для ведения крестьянского (фермерского) хозяйства	1171,75		Земельный участок учтенный
1110	38:06:010701:3344	Земли сельскохозяйственного назначения	-	1171,87	Для ведения крестьянского (фермерского) хозяйства	Земельный участок учтенный
1111	38:06:010701:3345	Земли сельскохозяйственного назначения	-	1176,20	Для ведения крестьянского (фермерского) хозяйства	Земельный участок учтенный
1112	38:06:010701:3346	Земли сельскохозяйственного назначения	-	1175,95	Для ведения крестьянского (фермерского) хозяйства	Земельный участок учтенный

№	Номер земельного участка/кадастрового квартала	Существующая категория земель	Разрешенное использование	Площадь, кв.м	Примечание	Статус
1	2	3	4	5	6	7
1113	38:06:010701:3347	Земли сельскохозяйственного назначения	-	1178,36	Для ведения крестьянского (фермерского) хозяйства	Земельный участок учтенный
1114	38:06:010701:3348	Земли сельскохозяйственного назначения	-	1178,38	Для ведения крестьянского (фермерского) хозяйства	Земельный участок учтенный
1115	38:06:010701:3349	Земли сельскохозяйственного назначения	-	1157,89	Для ведения крестьянского (фермерского) хозяйства	Земельный участок учтенный
1116	38:06:010701:3350	Земли сельскохозяйственного назначения	-	1115,22	Для ведения крестьянского (фермерского) хозяйства	Земельный участок учтенный
1117	38:06:010701:3351	Земли сельскохозяйственного назначения	-	1100,23	Для ведения крестьянского (фермерского) хозяйства	Земельный участок учтенный
1118	38:06:010701:3352	Земли сельскохозяйственного назначения	-	1102,38	Для ведения крестьянского (фермерского) хозяйства	Земельный участок учтенный
1119	38:06:010701:3353	Земли сельскохозяйственного назначения	-	855,66	Для ведения крестьянского (фермерского) хозяйства	Земельный участок учтенный

№	Номер земельного участка/кадастрового квартала	Существующая категория земель	Разрешенное использование	Площадь, кв.м	Примечание	Статус
1	2	3	4	5	6	7
1120	38:06:010701:3354	Земли сельскохозяйственного назначения	-	883,59	Для ведения крестьянского (фермерского) хозяйства	Земельный участок учтенный
1121	38:06:010701:3355	Земли сельскохозяйственного назначения	-	857,91	Для ведения крестьянского (фермерского) хозяйства	Земельный участок учтенный
1122	38:06:010701:3356	Земли сельскохозяйственного назначения	-	884,53	Для ведения крестьянского (фермерского) хозяйства	Земельный участок учтенный
1123	38:06:010701:3357	Земли сельскохозяйственного назначения	-	404,46	Для ведения крестьянского (фермерского) хозяйства	Земельный участок учтенный
1124	38:06:010701:3358	Земли сельскохозяйственного назначения	-	870,48	Для ведения крестьянского (фермерского) хозяйства	Земельный участок учтенный
1125	38:06:010701:3359	Земли сельскохозяйственного назначения	-	850,66	Для ведения крестьянского (фермерского) хозяйства	Земельный участок учтенный
1126	38:06:010701:3360	Земли сельскохозяйственного назначения	-	852,84	Для ведения крестьянского (фермерского) хозяйства	Земельный участок учтенный

№	Номер земельного участка/кадастрового квартала	Существующая категория земель	Разрешенное использование	Площадь, кв.м	Примечание	Статус
1	2	3	4	5	6	7
1127	38:06:010701:3361	Земли сельскохозяйственного назначения	-	872,85	Для ведения крестьянского (фермерского) хозяйства	Земельный участок учтенный
1128	38:06:010701:3362	Земли сельскохозяйственного назначения	-	2954,76	Для ведения крестьянского (фермерского) хозяйства	Земельный участок учтенный
1129	38:06:010701:3369	Земли сельскохозяйственного назначения	-	1500,18	Для сельскохозяйственного производства	Земельный участок учтенный
1130	38:06:010701:3370	Земли сельскохозяйственного назначения	Для сельскохозяйственного производства	1500,13		Земельный участок учтенный
1131	38:06:010701:3371	Земли сельскохозяйственного назначения	Для сельскохозяйственного производства	377,06		Земельный участок учтенный
1132	38:06:010701:3372	Земли сельскохозяйственного назначения	Для сельскохозяйственного производства	1400,08		Земельный участок учтенный
1133	38:06:010701:3373	Земли сельскохозяйственного назначения	-	1399,80	Для сельскохозяйственного производства	Земельный участок учтенный
1134	38:06:010701:3374	Земли сельскохозяйственного назначения	-	1175,55	Для сельскохозяйственного производства	Земельный участок учтенный

№	Номер земельного участка/кадастрового квартала	Существующая категория земель	Разрешенное использование	Площадь, кв.м	Примечание	Статус
1	2	3	4	5	6	7
1135	38:06:010701:3375	Земли сельскохозяйственного назначения	Для сельскохозяйственного производства	1000,00		Земельный участок учтенный
1136	38:06:010701:3376	Земли сельскохозяйственного назначения	Для сельскохозяйственного производства	349,05		Земельный участок учтенный
1137	38:06:010701:3377	Земли сельскохозяйственного назначения	Для сельскохозяйственного производства	1000,28		Земельный участок учтенный
1138	38:06:010701:3378	Земли сельскохозяйственного назначения	Для сельскохозяйственного производства	1000,16		Земельный участок учтенный
1139	38:06:010701:3379	Земли сельскохозяйственного назначения	-	1176,59	Для сельскохозяйственного производства	Земельный участок учтенный
1140	38:06:010701:3380	Земли сельскохозяйственного назначения	Для сельскохозяйственного производства	1000,24		Земельный участок учтенный
1141	38:06:010701:3405	Земли сельскохозяйственного назначения	Для ведения личного подсобного хозяйства	1114,48		Земельный участок учтенный
1142	38:06:010701:3406	Земли сельскохозяйственного назначения	Для ведения личного подсобного хозяйства	751,87		Земельный участок учтенный
1143	38:06:010701:3419	Земли сельскохозяйственного назначения	-	967,46	Дачное строительство	Земельный участок учтенный

№	Номер земельного участка/кадастрового квартала	Существующая категория земель	Разрешенное использование	Площадь, кв.м	Примечание	Статус
1	2	3	4	5	6	7
1144	38:06:010701:3420	Земли сельскохозяйственного назначения	-	965,60	Дачное строительство	Земельный участок учтенный
1145	38:06:010701:3421	Земли сельскохозяйственного назначения	-	966,90	Для дачного строительства	Земельный участок учтенный
1146	38:06:010701:3466	Земли сельскохозяйственного назначения	-	683,23	Для дачного строительства	Земельный участок учтенный
1147	38:06:010701:3467	Земли сельскохозяйственного назначения	-	605,10	Для дачного строительства	Земельный участок учтенный
1148	38:06:010701:3509	Земли сельскохозяйственного назначения	Для дачного строительства	292,54		Земельный участок учтенный
1149	38:06:010701:3510	Земли сельскохозяйственного назначения	Для дачного строительства	300,03		Земельный участок учтенный
1150	38:06:010701:3511	Земли сельскохозяйственного назначения		296,35	Для дачного строительства	Земельный участок учтенный
1151	38:06:010701:3512	Земли сельскохозяйственного назначения		294,24	Для дачного строительства	Земельный участок учтенный
1152	38:06:010701:3529	Земли сельскохозяйственного назначения	Для дачного строительства	317,71		Земельный участок учтенный
1153	38:06:010701:3530	Земли сельскохозяйственного назначения	Для дачного строительства	280,38		Земельный участок учтенный

№	Номер земельного участка/кадастрового квартала	Существующая категория земель	Разрешенное использование	Площадь, кв.м	Примечание	Статус
1	2	3	4	5	6	7
1154	38:06:010701:3531	Земли сельскохозяйственного назначения	Для дачного строительства	300,53		Земельный участок учтенный
1155	38:06:010701:3532	Земли сельскохозяйственного назначения	Для дачного строительства	192,05		Земельный участок учтенный
1156	38:06:010701:3533	Земли сельскохозяйственного назначения	-	133,75	Для ведения личного подсобного хозяйства	Земельный участок учтенный
1157	38:06:010701:3534	Земли сельскохозяйственного назначения	-	799,60	Для ведения личного подсобного хозяйства	Земельный участок учтенный
1158	38:06:010701:3535	Земли сельскохозяйственного назначения	-	800,00	Для ведения личного подсобного хозяйства	Земельный участок учтенный
1159	38:06:010701:3536	Земли сельскохозяйственного назначения	-	800,42	Для ведения личного подсобного хозяйства	Земельный участок учтенный
1160	38:06:010701:3537	Земли сельскохозяйственного назначения	Для ведения личного подсобного хозяйства	799,85		Земельный участок учтенный
1161	38:06:010701:3538	Земли сельскохозяйственного назначения	-	918,52	Для ведения личного подсобного хозяйства	Земельный участок учтенный

№	Номер земельного участка/кадастрового квартала	Существующая категория земель	Разрешенное использование	Площадь, кв.м	Примечание	Статус
1	2	3	4	5	6	7
1162	38:06:010701:3539	Земли сельскохозяйственного назначения	-	799,66	Для ведения личного подсобного хозяйства	Земельный участок учтенный
1163	38:06:010701:3540	Земли сельскохозяйственного назначения	-	800,44	Для ведения личного подсобного хозяйства	Земельный участок учтенный
1164	38:06:010701:3541	Земли сельскохозяйственного назначения	-	800,11	Для ведения личного подсобного хозяйства	Земельный участок учтенный
1165	38:06:010701:3542	Земли сельскохозяйственного назначения	-	110,28	Для ведения личного подсобного хозяйства	Земельный участок учтенный
1166	38:06:010701:3543	Земли сельскохозяйственного назначения	Для ведения личного подсобного хозяйства	799,73		Земельный участок учтенный
1167	38:06:010701:3574	Земли сельскохозяйственного назначения	-	799,66	Для ведения личного подсобного хозяйства	Земельный участок учтенный
1168	38:06:010701:3575	Земли сельскохозяйственного назначения	-	1452,97	Для ведения личного подсобного хозяйства	Земельный участок учтенный

№	Номер земельного участка/кадастрового квартала	Существующая категория земель	Разрешенное использование	Площадь, кв.м	Примечание	Статус
1	2	3	4	5	6	7
1169	38:06:010701:3576	Земли сельскохозяйственного назначения	-	800,13	Для ведения личного подсобного хозяйства	Земельный участок учтенный
1170	38:06:010701:3577	Земли сельскохозяйственного назначения	-	799,89	Для ведения личного подсобного хозяйства	Земельный участок учтенный
1171	38:06:010701:3578	Земли сельскохозяйственного назначения	-	800,43	Для ведения личного подсобного хозяйства	Земельный участок учтенный
1172	38:06:010701:3579	Земли сельскохозяйственного назначения	-	799,64	Для ведения личного подсобного хозяйства	Земельный участок учтенный
1173	38:06:010701:3580	Земли сельскохозяйственного назначения	-	562,85	Для ведения личного подсобного хозяйства	Земельный участок учтенный
1174	38:06:010701:3581	Земли сельскохозяйственного назначения	-	563,27	Для ведения личного подсобного хозяйства	Земельный участок учтенный
1175	38:06:010701:3582	Земли сельскохозяйственного назначения	-	799,71	Для ведения личного подсобного хозяйства	Земельный участок учтенный

№	Номер земельного участка/кадастрового квартала	Существующая категория земель	Разрешенное использование	Площадь, кв.м	Примечание	Статус
1	2	3	4	5	6	7
1176	38:06:010701:3583	Земли сельскохозяйственного назначения	-	800,21	Для ведения личного подсобного хозяйства	Земельный участок учтенный
1177	38:06:010701:3584	Земли сельскохозяйственного назначения	-	799,98	Для ведения личного подсобного хозяйства	Земельный участок учтенный
1178	38:06:010701:3585	Земли сельскохозяйственного назначения	Для ведения личного подсобного хозяйства	799,90		Земельный участок учтенный
1179	38:06:010701:3586	Земли сельскохозяйственного назначения	Для ведения личного подсобного хозяйства	799,81		Земельный участок учтенный
1180	38:06:010701:3587	Земли сельскохозяйственного назначения	-	799,63	Для ведения личного подсобного хозяйства	Земельный участок учтенный
1181	38:06:010701:3588	Земли сельскохозяйственного назначения	-	800,48	Для ведения личного подсобного хозяйства	Земельный участок учтенный
1182	38:06:010701:3589	Земли сельскохозяйственного назначения	-	716,25	для сельскохозяйственного производства	Земельный участок учтенный
1183	38:06:010701:3590	Земли сельскохозяйственного назначения	-	716,86	для сельскохозяйственного производства	Земельный участок учтенный

№	Номер земельного участка/кадастрового квартала	Существующая категория земель	Разрешенное использование	Площадь, кв.м	Примечание	Статус
1	2	3	4	5	6	7
1184	38:06:010701:3723	Земли сельскохозяйственного назначения	-	999,59	для ведения личного подсобного хозяйства	Земельный участок учтенный
1185	38:06:010701:3724	Земли сельскохозяйственного назначения	-	999,55	для ведения личного подсобного хозяйства	Земельный участок учтенный
1186	38:06:010701:3725	Земли сельскохозяйственного назначения	-	999,94	для ведения личного подсобного хозяйства	Земельный участок учтенный
1187	38:06:010701:3778	Земли сельскохозяйственного назначения	Для дачного строительства	855,98		Земельный участок учтенный
1188	38:06:010701:3779	Земли сельскохозяйственного назначения	Для дачного строительства	849,79		Земельный участок учтенный
1189	38:06:010701:3801	Земли сельскохозяйственного назначения	Для дачного строительства	399,63		Земельный участок учтенный
1190	38:06:010701:3802	Земли сельскохозяйственного назначения	Для дачного строительства	349,75		Земельный участок учтенный
1191	38:06:010701:3803	Земли сельскохозяйственного назначения	Для дачного строительства	212,31		Земельный участок учтенный
1192	38:06:010701:3804	Земли сельскохозяйственного назначения	Для дачного строительства	217,02		Земельный участок учтенный
1193	38:06:010701:3805	Земли сельскохозяйственного назначения	Для дачного строительства	821,14		Земельный участок учтенный

№	Номер земельного участка/кадастрового квартала	Существующая категория земель	Разрешенное использование	Площадь, кв.м	Примечание	Статус
1	2	3	4	5	6	7
1194	38:06:010701:3854	Земли сельскохозяйственного назначения	Для дачного строительства	799,91		Земельный участок учтенный
1195	38:06:010701:3855	Земли сельскохозяйственного назначения	Для дачного строительства	791,29		Земельный участок учтенный
1196	38:06:010701:3994	Земли сельскохозяйственного назначения	Для ведения личного подсобного хозяйства	418,83		Земельный участок учтенный
1197	38:06:010701:3995	Земли сельскохозяйственного назначения	Для ведения личного подсобного хозяйства	306,69		Земельный участок учтенный
1198	38:06:010701:3996	Земли сельскохозяйственного назначения	Для ведения личного подсобного хозяйства	281,46		Земельный участок учтенный
1199	38:06:010701:3997	Земли сельскохозяйственного назначения	Для ведения личного подсобного хозяйства	309,78		Земельный участок учтенный
1200	38:06:010701:4014	Земли сельскохозяйственного назначения	Для ведения гражданами садоводства и огородничества	65122,29		Земельный участок учтенный
1201	38:06:010701:4104	Земли сельскохозяйственного назначения	Для ведения личного подсобного хозяйства	1032,27		Земельный участок учтенный
1202	38:06:010701:4105	Земли сельскохозяйственного назначения	Для ведения личного подсобного хозяйства	1034,26		Земельный участок учтенный
1203	38:06:010701:4106	Земли сельскохозяйственного назначения	Для ведения личного подсобного хозяйства	1031,96		Земельный участок учтенный

№	Номер земельного участка/кадастрового квартала	Существующая категория земель	Разрешенное использование	Площадь, кв.м	Примечание	Статус
1	2	3	4	5	6	7
1204	38:06:010701:4137	Земли сельскохозяйственного назначения	Для дачного строительства	968,13		Земельный участок учтенный
1205	38:06:010701:4138	Земли сельскохозяйственного назначения	Для дачного строительства	968,37		Земельный участок учтенный
1206	38:06:010701:4139	Земли сельскохозяйственного назначения	Для дачного строительства	967,15		Земельный участок учтенный
1207	38:06:010701:4140	Земли сельскохозяйственного назначения	Для дачного строительства	943,49		Земельный участок учтенный
1208	38:06:010701:4141	Земли сельскохозяйственного назначения	Для дачного строительства	943,41		Земельный участок учтенный
1209	38:06:010701:4142	Земли сельскохозяйственного назначения	Для дачного строительства	943,43		Земельный участок учтенный
1210	38:06:010701:4147	Земли сельскохозяйственного назначения	Для ведения личного подсобного хозяйства	1607,41		Земельный участок учтенный
1211	38:06:010701:4148	Земли сельскохозяйственного назначения	Для ведения личного подсобного хозяйства	1607,20		Земельный участок учтенный
1212	38:06:010701:4149	Земли сельскохозяйственного назначения	Для ведения личного подсобного хозяйства	1607,26		Земельный участок учтенный
1213	38:06:010701:4150	Земли сельскохозяйственного назначения	Для ведения личного подсобного хозяйства	1607,04		Земельный участок учтенный

№	Номер земельного участка/кадастрового квартала	Существующая категория земель	Разрешенное использование	Площадь, кв.м	Примечание	Статус
1	2	3	4	5	6	7
1214	38:06:010701:4151	Земли сельскохозяйственного назначения	Для ведения личного подсобного хозяйства	1606,92		Земельный участок учтенный
1215	38:06:010701:4152	Земли сельскохозяйственного назначения	Для ведения личного подсобного хозяйства	1606,83		Земельный участок учтенный
1216	38:06:010701:4153	Земли сельскохозяйственного назначения	Для ведения личного подсобного хозяйства	2708,71		Земельный участок учтенный
1217	38:06:010701:4154	Земли сельскохозяйственного назначения	Для ведения личного подсобного хозяйства	1606,90		Земельный участок учтенный
1218	38:06:010701:4155	Земли сельскохозяйственного назначения	Для ведения личного подсобного хозяйства	1607,13		Земельный участок учтенный
1219	38:06:010701:4156	Земли сельскохозяйственного назначения	Для ведения личного подсобного хозяйства	1607,31		Земельный участок учтенный
1220	38:06:010701:4157	Земли сельскохозяйственного назначения	Для ведения личного подсобного хозяйства	803,35		Земельный участок учтенный
1221	38:06:010701:4158	Земли сельскохозяйственного назначения	Для ведения личного подсобного хозяйства	803,53		Земельный участок учтенный
1222	38:06:010701:4159	Земли сельскохозяйственного назначения	Для ведения личного подсобного хозяйства	1607,35		Земельный участок учтенный
1223	38:06:010701:4160	Земли сельскохозяйственного назначения	Для ведения личного подсобного хозяйства	1607,18		Земельный участок учтенный

№	Номер земельного участка/кадастрового квартала	Существующая категория земель	Разрешенное использование	Площадь, кв.м	Примечание	Статус
1	2	3	4	5	6	7
1224	38:06:010701:4183	Земли сельскохозяйственного назначения	Для ведения личного подсобного хозяйства	831,70		Земельный участок учтенный
1225	38:06:010701:4184	Земли сельскохозяйственного назначения	Для ведения личного подсобного хозяйства	899,89		Земельный участок учтенный
1226	38:06:010701:4215	Земли сельскохозяйственного назначения	Для ведения личного подсобного хозяйства	800,96		Земельный участок учтенный
1227	38:06:010701:4216	Земли сельскохозяйственного назначения	Для ведения личного подсобного хозяйства	801,05		Земельный участок учтенный
1228	38:06:010701:4365	Земли сельскохозяйственного назначения	Для ведения личного подсобного хозяйства	794,59		Земельный участок учтенный
1229	38:06:010701:4366	Земли сельскохозяйственного назначения	Для ведения личного подсобного хозяйства	1131,12		Земельный участок учтенный
1230	38:06:010701:4367	Земли сельскохозяйственного назначения	Для ведения личного подсобного хозяйства	999,78		Земельный участок учтенный
1231	38:06:010701:4368	Земли сельскохозяйственного назначения	Для ведения личного подсобного хозяйства	1514,19		Земельный участок учтенный
1232	38:06:010701:4369	Земли сельскохозяйственного назначения	Для ведения личного подсобного хозяйства	1000,39		Земельный участок учтенный
1233	38:06:010701:4370	Земли сельскохозяйственного назначения	Для ведения личного подсобного хозяйства	1000,04		Земельный участок учтенный

