

РОССИЙСКАЯ ФЕДЕРАЦИЯ
ИРКУТСКАЯ ОБЛАСТЬ ИРКУТСКИЙ РАЙОН

**Администрация Марковского муниципального образования-
Администрация городского поселения**

ПОСТАНОВЛЕНИЕ

От 06 июля 2022 года № 552
р. п. Маркова

Об установлении публичного сервитута

В соответствии с главой V.7 Земельного кодекса Российской Федерации, на основании ходатайства об установлении публичного сервитута открытого акционерного общества «Иркутская электросетевая компания», руководствуясь Уставом Марковского муниципального образования, администрация Марковского муниципального образования

ПОСТАНОВЛЯЕТ:

1. Утвердить границы публичного сервитута согласно приложению № 1, к настоящему постановлению.
2. Установить публичный сервитут площадью 8965 кв. м. в целях размещения объекта электросетевого хозяйства, на:
 - части земельного участка с кадастровым номером 38:06:000000:3875, расположенной Иркутская область, Иркутский район, Иркутское лесничество, Приморское участковое лесничество, Приморская дача, кварталы №№: 7, 9, 10, 12ч, 13ч, 14, 15, 17-19, 21, 22, 23ч, 24ч, 37-39, 54-56, 57ч, 69-73, 74ч, 85, 86ч, 87-89, 99-103, 104ч, 115-120, 122-125, разрешенное использование: для ведения лесного хозяйства.
3. Публичный сервитут устанавливается сроком на 10 лет.
4. Плата за публичный сервитут в отношении земельного участка, указанного в пункте 2 настоящего постановления, устанавливается в размере 0,01 процента кадастровой стоимости такого земельного участка за каждый год использования этого земельного участка и вносится единым платежом за весь срок публичного сервитута до начала его использования, но не позднее шести месяцев со дня принятия настоящего постановления по платежным реквизитам, указанным в приложении № 2 к настоящему постановлению.
Расчет платы за публичный сервитут изложен в приложении № 3 к настоящему постановлению.
5. Срок, в течение которого использование земельного участка (его части) и (или) расположенного на нем объекта недвижимости в соответствии с их разрешенным использованием будет невозможно или существенно затруднено в связи с осуществлением деятельности, для обеспечения которой устанавливается

публичный сервитут (при возникновении таких обстоятельств) составляет 11 месяцев.

6. Открытому акционерному обществу «Иркутская электросетевая компания» в срок, не позднее чем три месяца после завершения размещения в объекта электросетевого хозяйства привести земельный участок, указанный в пункте 2 настоящего постановления, в состояние пригодное для их использования в соответствии с разрешенным использованием.

7. Отделу управления муниципальным имуществом администрации в течение пяти рабочих дней со дня принятия постановления:

1) направить копию настоящего постановления открытому акционерному обществу «Иркутская электросетевая компания»;

2) направить копию настоящего постановления правообладателю земельного участка, в отношении которого принято решение об установлении публичного сервитута;

3) направить копию настоящего постановления в Управление Федеральной службы государственной регистрации, кадастра и картографии по Иркутской области.

8. Опубликовать настоящее постановление в официальном печатном издании «Жизнь Маркова» и разместить на официальном сайте Марковского муниципального образования по адресу: <http://markovskoe-mo.ru> в информационно-телекоммуникационной сети «Интернет».

9. Контроль исполнения настоящего постановления оставляю за собой.

Глава Марковского
муниципального образования



Т. С. Макаревич

Проект подготовлен:
Начальник отдела управления
муниципальным имуществом
администрации



Е. С. Убугунова

СОГЛАСОВАНО:
Начальника финансово-экономического
отдела администрации



Н. А. Климова

Начальник юридического отдела
администрации




Е. И. Погодаева

СХЕМА РАСПОЛОЖЕНИЯ ГРАНИЦ ПУБЛИЧНОГО СЕРВИТУТА

Система координат МСК -38, зона 3		
Площадь устанавливаемого публичного сервитута 8965 м ²		
Публичный сервитут испрашивается на земельном участке с кадастровым номером 38:06:000000:3875 – 8965 м ²		
Обозначение характерных точек границ	Координаты, м	
	X	Y
1	2	3
Контур 1		
н1	366735.18	3343227.34
н2	366735.03	3343224.09
н3	366739.25	3343223.85
н4	366739.76	3343234.84
н5	366735.54	3343235.08
н6	366735.39	3343231.83
н7	366725.05	3343232.31
н8	366689.22	3343230.74
н9	366666.68	3343222.53
н10	366648.68	3343224.86
н11	366627.71	3343218.82
н12	366604.76	3343217.90
н13	366538.58	3343211.44
н14	366513.78	3343210.77
н15	366487.85	3343205.93
н16	366447.28	3343206.03
н17	366437.11	3343207.53
н18	366424.45	3343215.10
н19	366397.77	3343229.65
н20	366371.93	3343241.02
н21	366360.54	3343225.40
н22	366369.30	3343162.67
н23	366500.58	3343057.54
н24	366528.09	3343017.95
н25	366531.37	3342990.78
н26	366462.31	3342818.83
н27	366428.61	3342786.46
н28	366413.36	3342713.59
н29	366380.76	3342613.17
н30	366363.91	3342519.83
н31	366372.89	3342434.54
н32	366364.31	3342390.31
н33	366233.04	3342392.50
н34	366211.79	3342398.79
н35	366076.05	3342370.57
н36	366043.06	3342357.51
н37	366011.52	3342392.76
н38	365997.99	3342411.97
н39	365982.90	3342426.60
н40	365955.34	3342442.67
н41	365905.74	3342428.42
н42	365881.84	3342425.97

н43	365873.51	3342428.53
н44	365858.00	3342422.65
н45	365831.08	3342452.21
н46	365789.29	3342457.77
н47	365783.03	3342461.78
н48	365784.02	3342458.28
н49	365779.86	3342457.90
н50	365786.53	3342453.65
н51	365828.86	3342447.96
н52	365856.74	3342417.36
н53	365873.66	3342423.77
н54	365881.40	3342421.40
н55	365906.59	3342423.98
н56	365954.73	3342437.82
н57	365980.16	3342422.98
н58	365994.56	3342409.04
н59	366008.00	3342389.95
н60	366041.80	3342352.18
н61	366077.35	3342366.25
н62	366211.60	3342394.15
н63	366232.35	3342388.01
н64	366368.01	3342385.75
н65	366377.43	3342434.35
н66	366368.45	3342519.66
н67	366385.14	3342612.07
н68	366417.72	3342712.43
н69	366432.73	3342784.18
н70	366466.13	3342816.25
н71	366535.98	3342990.17
н72	366532.42	3343019.60
н73	366503.90	3343060.64
н74	366373.51	3343165.06
н75	366365.25	3343224.22
н76	366373.43	3343235.44
н77	366395.78	3343225.61
н78	366422.22	3343211.19
н79	366435.56	3343203.21
н80	366446.94	3343201.53
н81	366488.26	3343201.42
н82	366514.26	3343206.28
н83	366538.86	3343206.95
н84	366605.07	3343213.41
н85	366628.43	3343214.35
н86	366649.03	3343220.28
н87	366667.19	3343217.92
н88	366690.11	3343226.28
н89	366725.04	3343227.80
н1	366735.18	3343227.34

Площадь, кв.м.	Цель установления публичного сервитута
8965 м ²	Публичный сервитут для размещения объекта электросетевого хозяйства



Лист 1

38:06:000000:3875

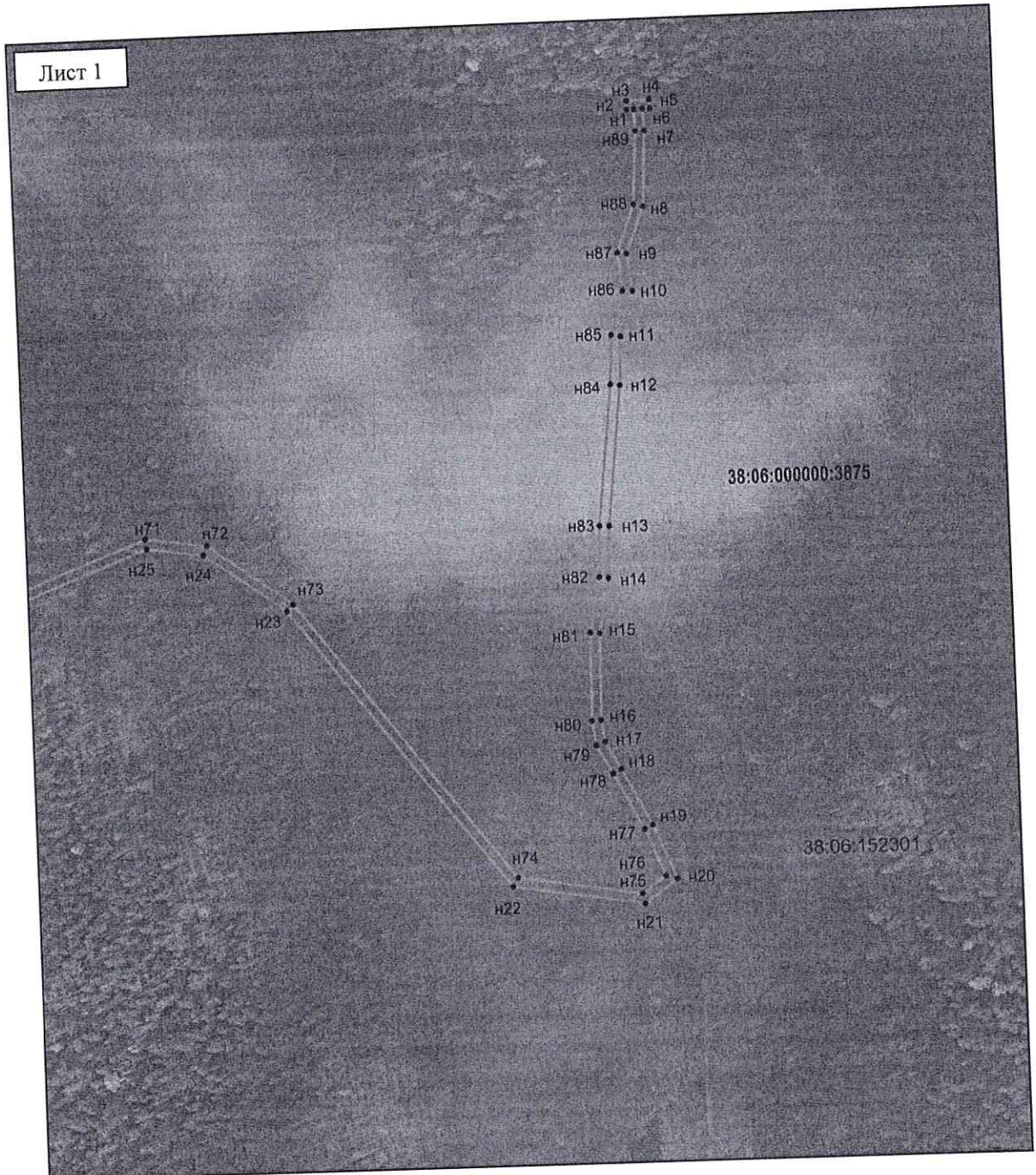
Лист 3

Лист 2

38:06:152301





Лист 4


38:06:152301:1720



Масштаб 1: 5000




Условные обозначения:

-  граница образуемой части земельного участка (проектные границы публичного сервитута);
-  -- граница земельного участка;
-  -- граница кадастрового квартала;
-  ● n1 -- обозначение характерных точек публичного сервитута;
- 38:06:000000:3875 – кадастровый номер земельного участка;
- 38:06:152301 – кадастровый квартал.



Масштаб 1:5000




Условные обозначения:


-  граница образуемой части земельного участка (проектные границы публичного сервитута);
-  -- граница земельного участка;
-  -- граница кадастрового квартала;
- n1 -- обозначение характерных точек публичного сервитута;
- 38:06:000000:3875 – кадастровый номер земельного участка;
- 38:06:152301 – кадастровый квартал.



Масштаб 1:5000




Условные обозначения:

-  граница образуемой части земельного участка (проектные границы публичного сервитута);
-  -- граница земельного участка;
-  -- граница кадастрового квартала;
- n1 -- обозначение характерных точек публичного сервитута;
- 38:06:000000:3875 – кадастровый номер земельного участка;
- 38:06:152301 – кадастровый квартал.



Масштаб 1:5000

Условные обозначения:

-  граница образуемой части земельного участка (проектные границы публичного сервитута);
-  -- граница земельного участка;
-  -- граница кадастрового квартала;
- n1 -- обозначение характерных точек публичного сервитута;
- 38:06:000000:3875 – кадастровый номер земельного участка;
- 38:06:152301 – кадастровый квартал.

ПОРЯДОК РАСЧЕТА ПЛАТЫ ЗА ПУБЛИЧНЫЙ СЕРВИТУТ

Публичный сервитут устанавливается на 10 лет.

Площадь публичного сервитута: 8965 кв. м.

Земельный участок	Площадь кв. м.	Кс, руб./кв. м.	% ставка	Плата за публичный сервитут за год, руб.
Иркутская область, Иркутский район, Иркутское лесничество, Приморское участковое лесничество, Приморская дача, кварталы №№: 7, 9, 10, 12ч, 13ч, 14, 15, 17-19, 21, 22, 23ч, 24ч, 37-39, 54-56, 57ч, 69-73, 74ч, 85, 86ч, 87-89, 99-103, 104ч, 115-120, 122-125	8965	0,480	0,01	0,430
Итого за срок действия публичного сервитута (10 лет)				4,30

Расчет подготовил:
Начальник отдела управления
муниципальным имуществом
администрации

Е. С. Убугунова

Начальника финансово-экономического
отдела администрации

Н. А. Климова

Платежные реквизиты для внесения платы за публичный сервитут

УФК по Иркутской области (ТУ РОСИМУЩЕСТВА В ИРКУТСКОЙ ОБЛАСТИ,
Л/С 04341F93800)

ИНН 3808270980 КПП 380801001

Казначейский счет 03100643000000013400

Банк получателя ОТДЕЛЕНИЕ ИРКУТСК//УФК по Иркутской области г. Иркутск

Единый казначейский счет 40102810145370000026

БИК 012520101

ОКТМО 25701000

КБК 167 111 05420 01 0000 120 «Плата за публичный сервитут, предусмотренная решением уполномоченного органа об установлении публичного сервитута в отношении земельных участков, находящихся в федеральной собственности (за исключением земельных участков, которые находятся в федеральной собственности и осуществление полномочий Российской Федерации по управлению и распоряжению которыми предано органам государственной власти субъектов Российской Федерации) и не предоставленных гражданам и юридическим лицам (за исключением органов государственной власти (государственных органов), органов местного самоуправления (муниципальных органов), органов управления государственными внебюджетными фондами и казенных учреждений)».