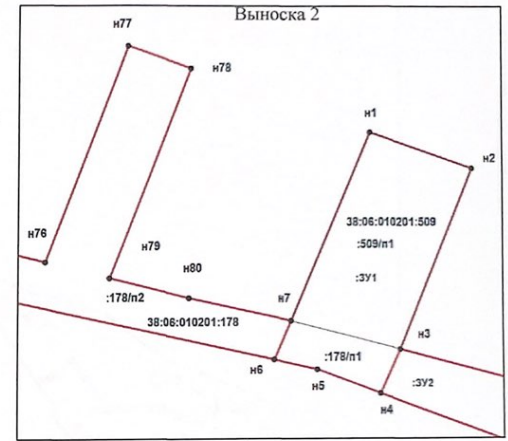
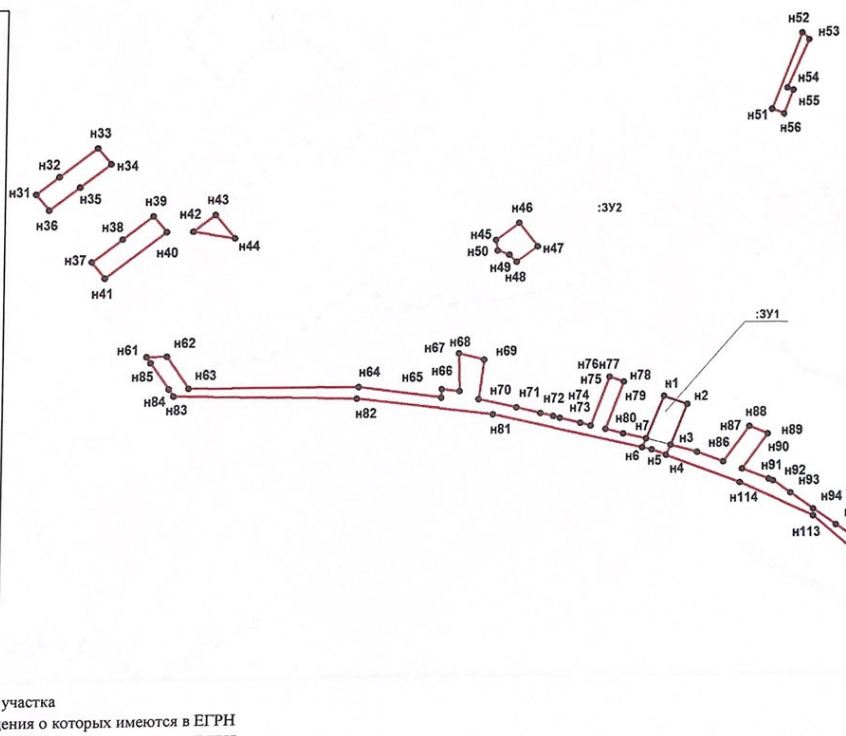
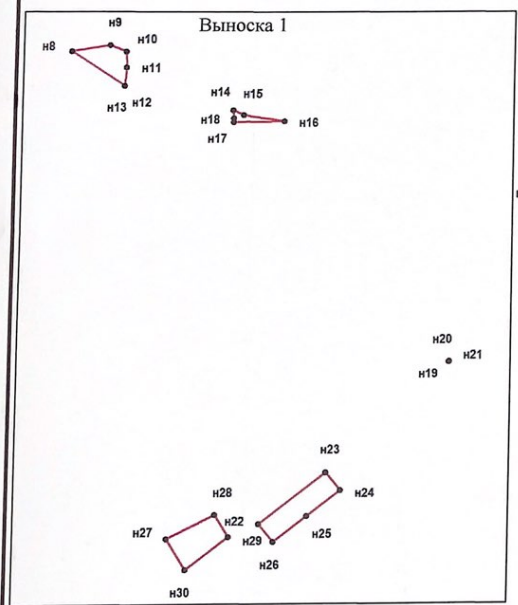




ЧЕРТЕЖ МЕЖЕВАНИЯ ТЕРРИТОРИИ

по образованию земельных участков путем перераспределения земельных участков с кадастровыми номерами 38:06:010201:509, 38:06:010201:178



УСЛОВНЫЕ ОБОЗНАЧЕНИЯ

- - границы образуемого земельного участка
- - границы земельного участка, сведения о которых имеются в ЕГРН
- 38:06:010201:509 - кадастровый номер земельного участка, согласно сведениям ЕГРН
- :3У2 - условный номер образуемого земельного участка

Границы земельных участков, образование которых предусмотрено схемой расположения земельного участка или земельных участков на кадастровом плане территории, срок действия которой не истек - отсутствуют.

					ПМГ		
					Проект межевания территории. Графическая часть		
Изм.	Кол. уч.	Лист	Подпись	Дата	Масштаб	Лист	Листов
Директор		Макаревич С.М.	<i>[Signature]</i>	05.23	1:5000	1	1
Исполнитель		Ларионова Т.Е.	<i>[Signature]</i>	05.23			
					ООО «Цело» 19		