

РОССИЙСКАЯ ФЕДЕРАЦИЯ
ИРКУТСКАЯ ОБЛАСТЬ ИРКУТСКИЙ РАЙОН

**Администрация Марковского муниципального образования-
Администрация городского поселения**

ПОСТАНОВЛЕНИЕ

От 21 апреля 2022 года № 424
р. п. Маркова

Об установлении публичного сервитута

В соответствии с главой V.7 Земельного кодекса Российской Федерации, постановлением администрации Марковского муниципального образования от 15 марта 2021 года № 311 «Об утверждении проекта планировки территории, проекта межевания территории, предусматривающих размещение линейного объекта «Строительство водовода р. п. Маркова Иркутского района (внутриквартальные сети)», на основании ходатайства об установлении публичного сервитута общества с ограниченной ответственностью Проектно-строительная торговая компания «РЕСУРС», руководствуясь Уставом Марковского муниципального образования, администрация Марковского муниципального образования

ПОСТАНОВЛЯЕТ:

1. Утвердить границы публичного сервитута согласно приложению № 1, к настоящему постановлению.

2. Установить публичный сервитут площадью 2120 кв. м. в целях размещения водопроводных сетей на:

- земельный участок площадью 177 кв. м. с кадастровым номером 38:06:010105:5641, расположенный: Российская Федерация, Иркутская область, Иркутский район, Марковское городское поселение, р. п. Маркова, ул. Ольховая, разрешенное использование: общее пользование территории (размещение автомобильных дорог и пешеходных тротуаров в границах населенных пунктов, пешеходных переходов, парков, скверов, площадей, бульваров, набережных и других мест, постоянно открытых для посещения без взимания платы;

- земельный участок площадью 267 кв. м. с кадастровым номером 38:06:010105:5825, расположенный: Российская Федерация, Иркутская область, Иркутский район, разрешенное использование: для ведения личного подсобного хозяйства;

- земельный участок площадью 72 кв. м. с кадастровым номером 38:06:010105:5169, расположенный: Российская Федерация, Иркутская

область, Иркутский район, р. п. Маркова, ул. Рябиновая, разрешенное использование: общее пользование территории (размещение автомобильных дорог и пешеходных тротуаров в границах населенных пунктов);

- земельный участок площадью 248 кв. м. с кадастровым номером 38:06:010105:2984, расположенного: Иркутская область, Иркутский район, р. п. Маркова, разрешенное использование: для ведения личного подсобного хозяйства;

- земельный участок площадью 167 кв. м. с кадастровым номером 38:06:010105:6033, расположенного: Российская Федерация, Иркутская область, Иркутский район, разрешенное использование: для ведения личного подсобного хозяйства;

- части земельного участка с кадастровым номером 38:06:010105:854 площадью 325 кв. м., расположенного: Иркутская обл., Иркутский р-н, поле «Хлебное», разрешенное использование: для ведения личного подсобного хозяйства;

- земельный участок площадью 310 кв. м. с кадастровым номером 38:06:010105:5916, расположенного: Иркутская область, Иркутский район, р. п. Маркова, разрешенное использование: для ведения личного подсобного хозяйства;

- земельный участок площадью 330 кв. м. с кадастровым номером 38:06:010105:3067, расположенного: Иркутская область, Иркутский район, р. п. Маркова, разрешенное использование: для ведения личного подсобного хозяйства;

- части земельного участка с кадастровым номером 38:06:010105:1130 площадью 224 кв. м., расположенного: Иркутская область, Иркутский район, южнее р. п. Маркова, разрешенное использование: для ведения личного подсобного хозяйства.

3. Публичный сервитут устанавливается сроком на 49 лет.

4. ООО Проектно-строительная компания «РЕСУРС» заключить соглашения об осуществлении публичного сервитута с правообладателями земельных участков, находящихся в частной собственности.

5. Отделу управления муниципальным имуществом администрации в течение пяти рабочих дней со дня принятия постановления:

1) направить копию настоящего постановления в ООО Проектно-строительная компания «РЕСУРС»;

2) направить копию настоящего постановления правообладателям земельных участков, в отношении которых принято решение об установлении публичного сервитута;

3) направить копию настоящего постановления в Управление Федеральной службы государственной регистрации, кадастра и картографии по Иркутской области.

6. Владелец публичного сервитута обязан привести земельный участок в состояние, пригодное для его использования в соответствии с разрешенным использованием, в срок не позднее чем три месяца после завершения строительства, капитального или текущего ремонта,

реконструкции, эксплуатации, консервации, сноса инженерного сооружения, для размещения которого был установлен публичный сервитут.

7. Опубликовать настоящее постановление в официальном печатном издании «Жизнь Маркова» и разместить на официальном сайте Марковского муниципального образования по адресу: <http://markovskoe-mo.ru> в информационно-телекоммуникационной сети «Интернет».

8. Контроль исполнения настоящего постановления оставляю за собой.

Глава Марковского
муниципального образования

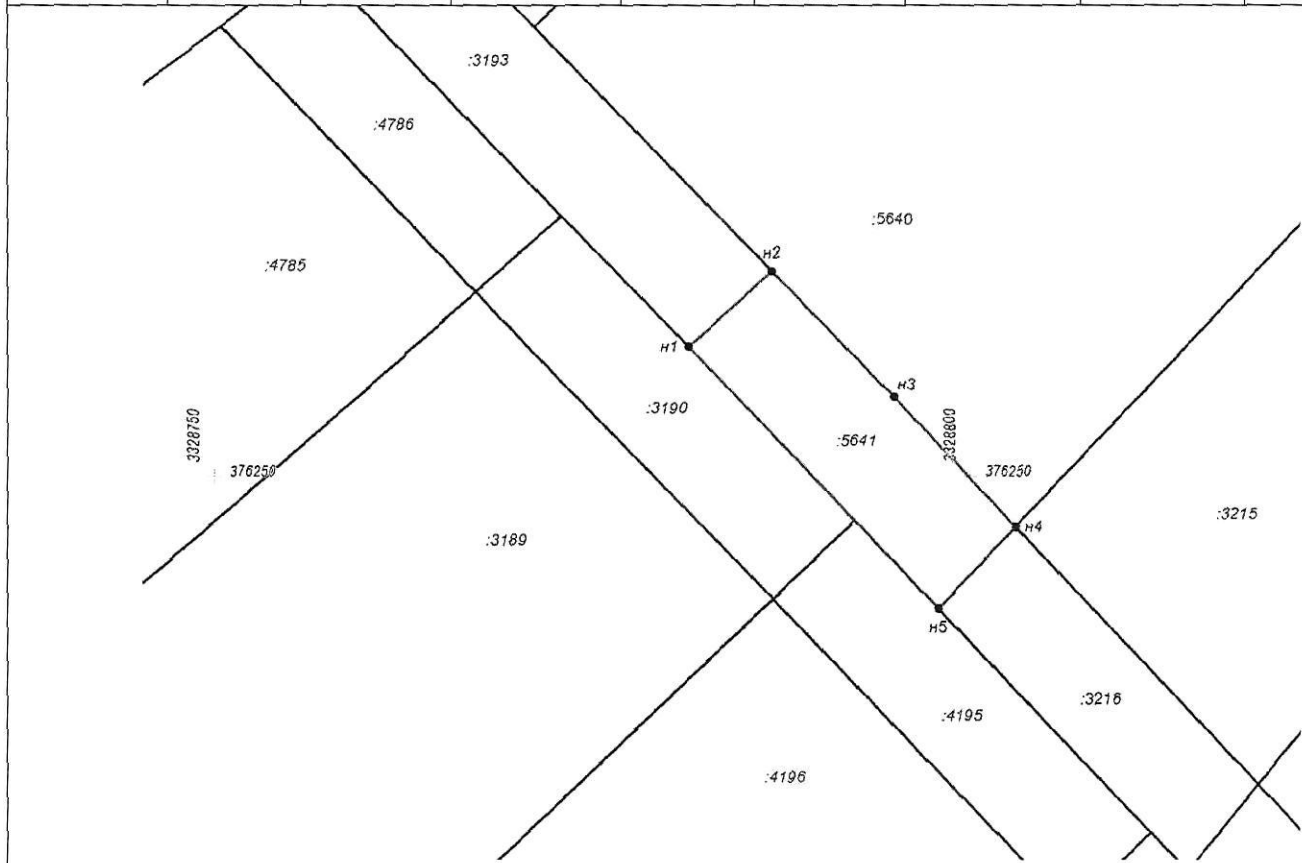


Т. С. Макаревич

Приложение 1
 к постановлению администрации
 Марковского муниципального образования
 от « 21 » апреля 2022 г. № 484

СХЕМА РАСПОЛОЖЕНИЯ ГРАНИЦ ПУБЛИЧНОГО СЕРВИТУТА

Условный номер земельного участка _____ - _____								
Площадь земельного участка <u>177</u> м ²								
Обозначение характерных точек границ	Координаты, м		Обозначение характерных точек границ	Координаты, м		Обозначение характерных точек границ	Координаты, м	
	X	Y		X	Y		X	Y
1	2	3	1	2	3	1	2	3
н1	376258.64	3328781.34	н3	376255.34	3328794.89	н5	376241.30	3328797.85
н2	376263.61	3328786.80	н4	376246.73	3328802.98	н1	376258.64	3328781.34



Масштаб 1:500

Система координат: МСК-38, зона 3, кадастровый квартал 38:06:010105

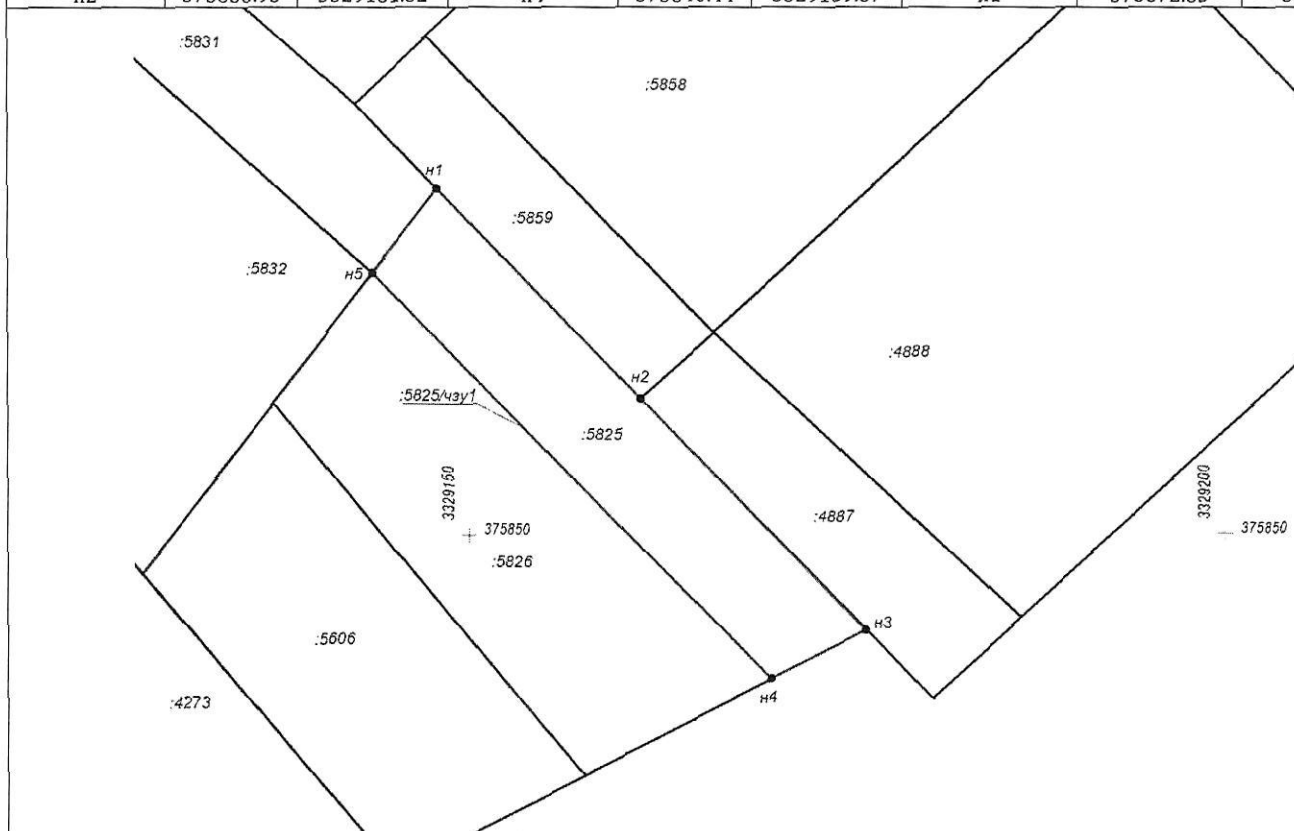
Условные обозначения:

- граница земельного участка, установленная при проведении кадастровых работ
- граница земельных участков, стоящих на ГКУ
- :5641** - кадастровый номер земельного участка

Условный номер земельного участка _____ - _____

Площадь земельного участка 267 м²

Обозначение характерных точек границ	Координаты, м		Обозначение характерных точек границ	Координаты, м		Обозначение характерных точек границ	Координаты, м	
	X	Y		X	Y		X	Y
1	2	3	1	2	3	1	2	3
н1	375872.83	3329147.82	н3	375843.67	3329176.07	н5	375867.28	3329143.55
н2	375858.93	3329161.32	н4	375840.44	3329169.87	н1	375872.83	3329147.82



Масштаб 1:1000

Система координат: МСК-38, зона 3, кадастровый квартал 38:06:010105

Условные обозначения:

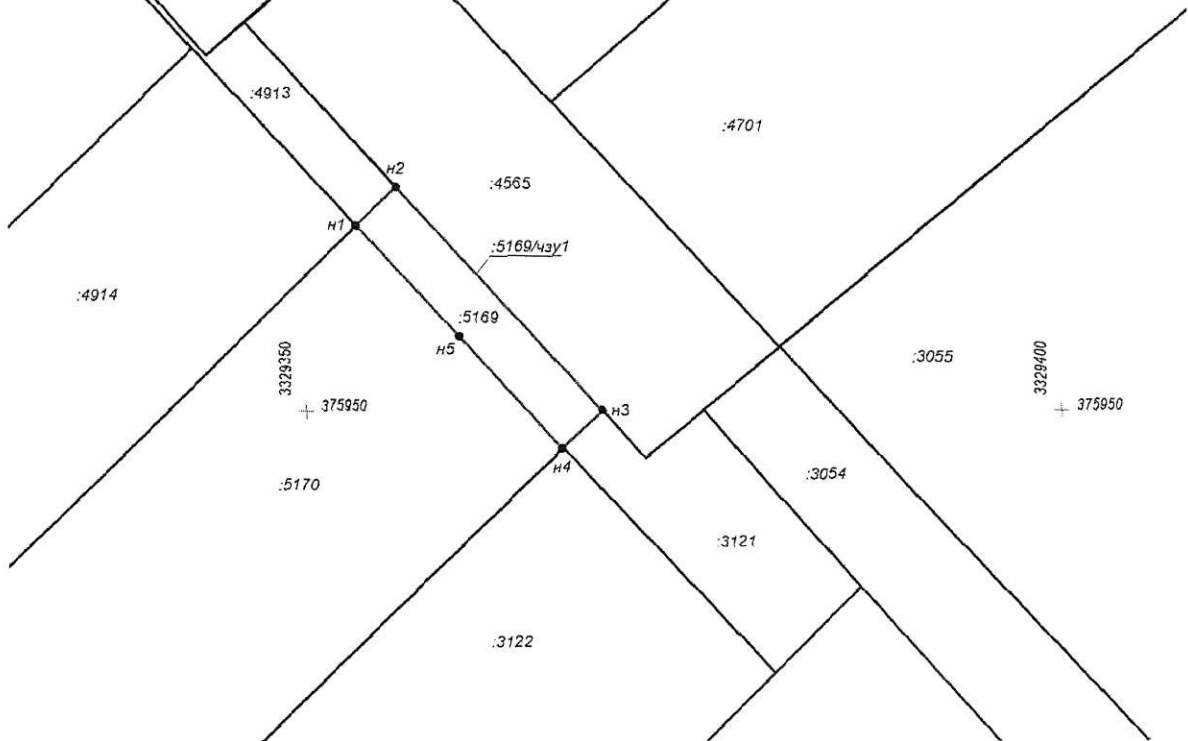
- граница земельного участка, установленная при проведении кадастровых работ
- граница земельных участков, стоящих на ГКУ

:5825 - кадастровый номер земельного участка

Условный номер земельного участка _____ - _____

Площадь земельного участка 72 м²

Обозначение характерных точек границ	Координаты, м		Обозначение характерных точек границ	Координаты, м		Обозначение характерных точек границ	Координаты, м	
	X	Y		X	Y		X	Y
1	2	3	1	2	3	1	2	3
н1	375962.20	3329353.29	н3	375950.08	3329369.50	н5	375954.91	3329360.12
н2	375964.76	3329355.91	н4	375947.55	3329366.91	н1	375962.20	3329353.29



Масштаб 1:500

Система координат: МСК-38, зона 3, кадастровый квартал 38:06:010105

Условные обозначения:

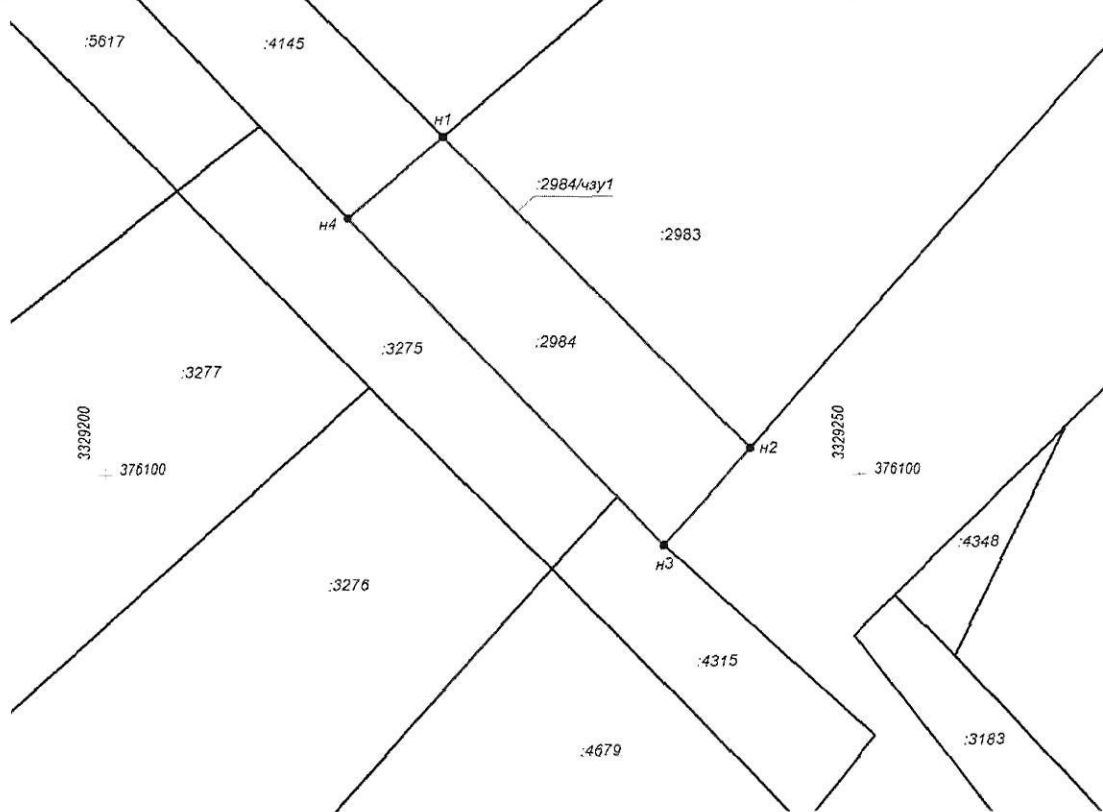
- граница земельного участка, установленная при проведении кадастровых работ
- граница земельных участков, стоящих на ГКУ

:5169 - кадастровый номер земельного участка

Условный номер земельного участка _____

Площадь земельного участка 248 м²

Обозначение характерных точек границ	Координаты, м		Обозначение характерных точек границ	Координаты, м		Обозначение характерных точек границ	Координаты, м	
	X	Y		X	Y		X	Y
1	2	3	1	2	3	1	2	3
н1	376122.27	3329222.39	н3	376095.28	3329236.96	н1	376122.27	3329222.39
н2	376101.75	3329242.69	н4	376116.89	3329216.15			



Масштаб 1:500

Система координат: МСК-38, зона 3, кадастровый квартал 38:06:010105

Условные обозначения:

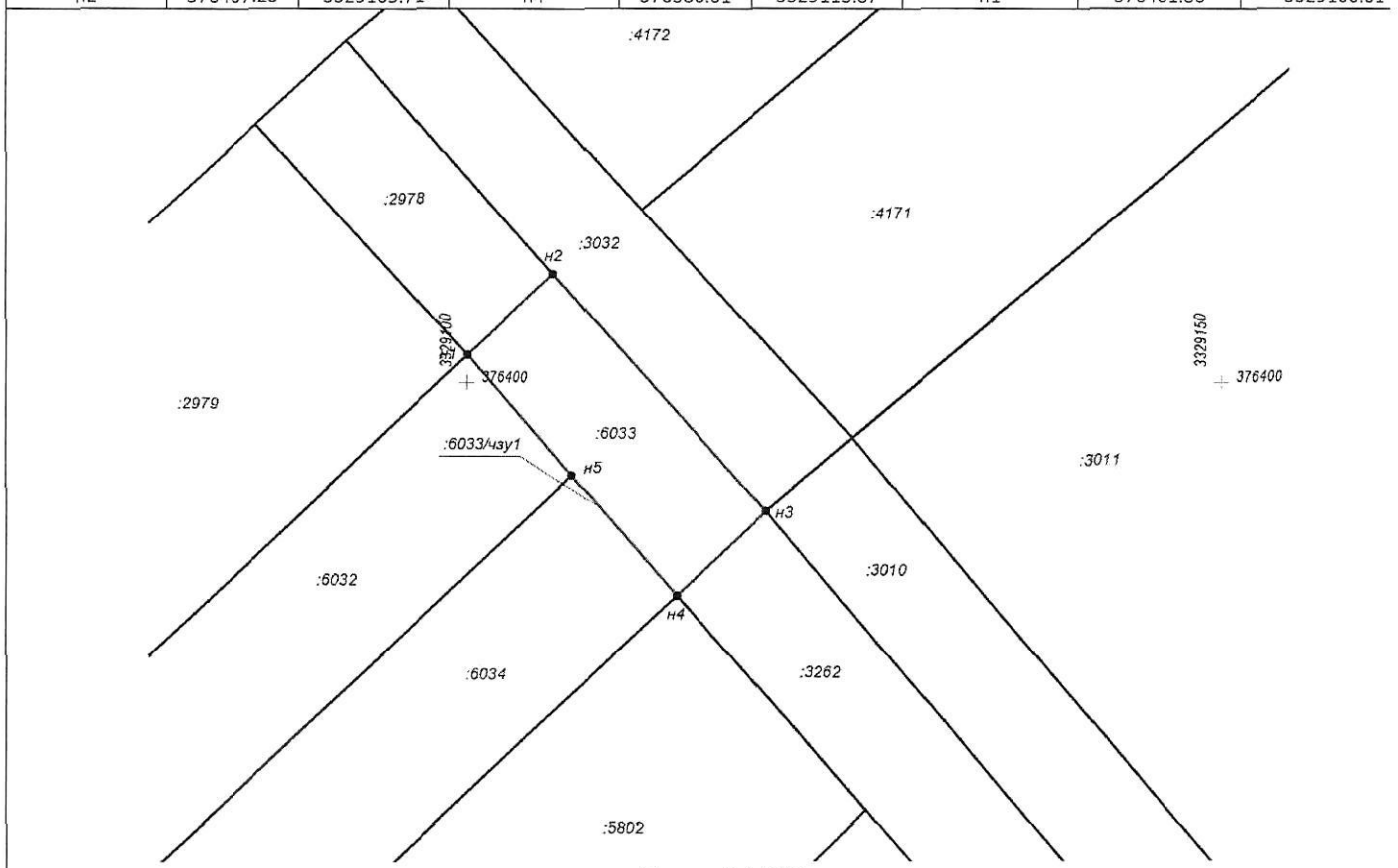
- граница земельного участка, установленная при проведении кадастровых работ
- граница земельных участков, стоящих на ГКУ

:2984 - кадастровый номер земельного участка

Условный номер земельного участка _____ - _____

Площадь земельного участка 167 М²

Обозначение характерных точек границ	Координаты, м		Обозначение характерных точек границ	Координаты, м		Обозначение характерных точек границ	Координаты, м	
	X	Y		X	Y		X	Y
1	2	3	1	2	3	1	2	3
н1	376401.86	3329100.01	н3	376391.53	3329119.73	н5	376393.91	3329106.91
н2	376407.23	3329105.71	н4	376386.01	3329113.87	н1	376401.86	3329100.01



Масштаб 1:500

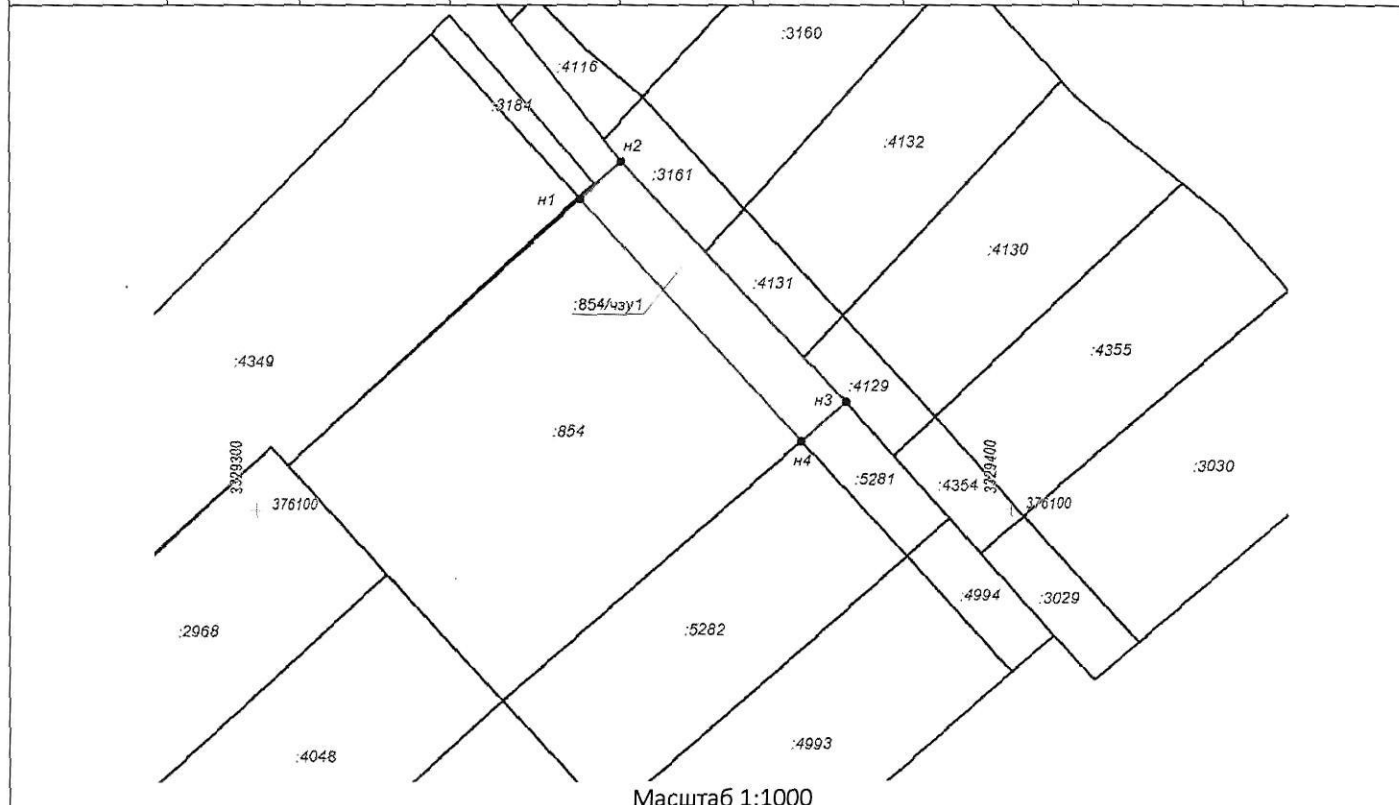
Система координат: МСК-38, зона 3, кадастровый квартал 38:06:010105

Условные обозначения:

- граница земельного участка, установленная при проведении кадастровых работ
- граница земельных участков, стоящих на ГКУ

:6033 - кадастровый номер земельного участка

Условный номер земельного участка _____ -								
Площадь земельного участка <u>325</u> М ²								
Обозначение характерных точек границ	Координаты, м		Обозначение характерных точек границ	Координаты, м		Обозначение характерных точек границ	Координаты, м	
	X	Y		X	Y		X	Y
1	2	3	1	2	3	1	2	3
н1	376140.98	3329342.90	н3	376114.08	3329377.93	н1	376140.98	3329342.90
н2	376145.82	3329348.24	н4	376108.97	3329372.03			



Масштаб 1:1000

Система координат: МСК-38, зона 3, кадастровый квартал 38:06:010105

Условные обозначения:

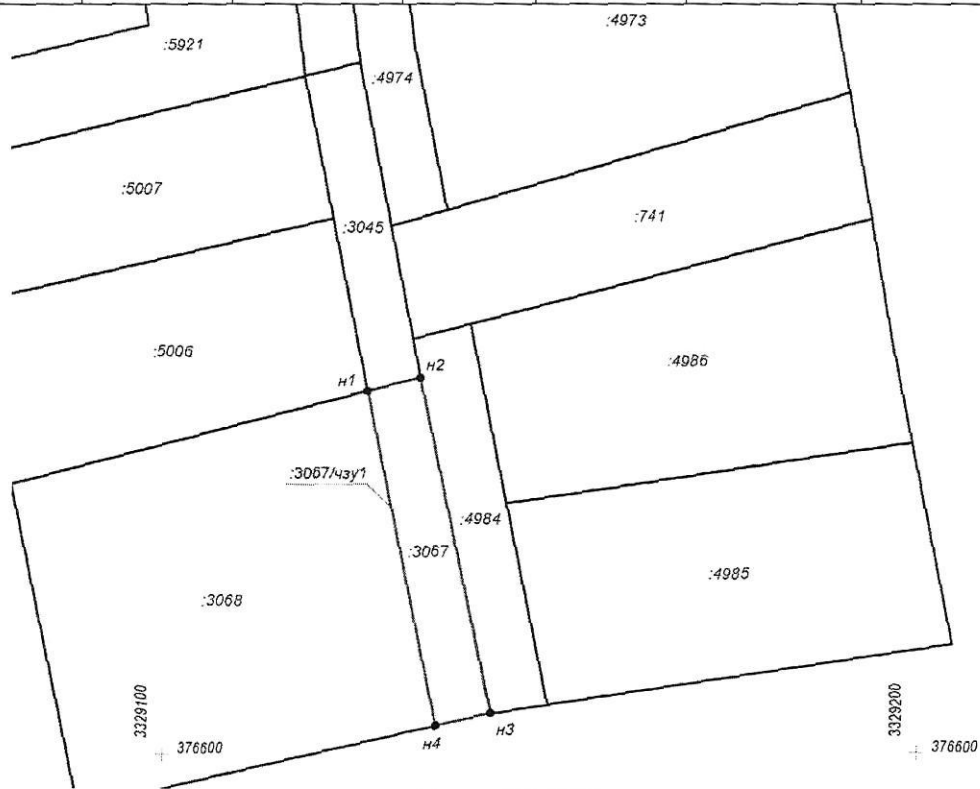
- - граница земельного участка, установленная при проведении кадастровых работ
- - граница земельных участков, стоящих на ГКУ

:854 - кадастровый номер земельного участка

Условный номер земельного участка _____ - _____

Площадь земельного участка 330 М²

Обозначение характерных точек границ	Координаты, м		Обозначение характерных точек границ	Координаты, м		Обозначение характерных точек границ	Координаты, м	
	X	Y		X	Y		X	Y
1	2	3	1	2	3	1	2	3
н1	376647.99	3329127.40	н3	376605.29	3329143.40	н1	376647.99	3329127.40
н2	376649.78	3329134.33	н4	376603.64	3329136.18			



Масштаб 1:1000

Система координат: МСК-38, зона 3, кадастровый квартал 38:06:010105

Условные обозначения:

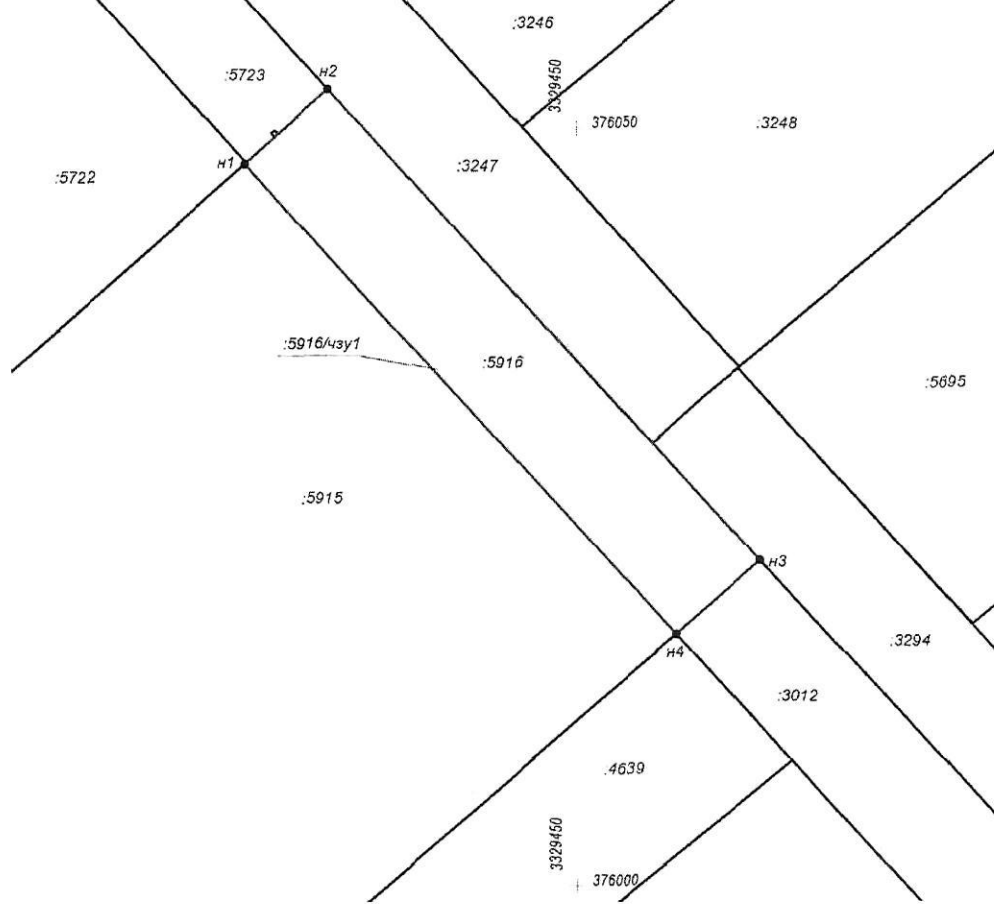
- граница земельного участка, установленная при проведении кадастровых работ
- граница земельных участков, стоящих на ГКУ

:3067 - кадастровый номер земельного участка

Условный номер земельного участка _____

Площадь земельного участка 310 М²

Обозначение характерных точек границ	Координаты, м		Обозначение характерных точек границ	Координаты, м		Обозначение характерных точек границ	Координаты, м	
	X	Y		X	Y		X	Y
1	2	3	1	2	3	1	2	3
н1	376047.70	3329428.13	н3	376021.56	3329462.13	н1	376047.70	3329428.13
н2	376052.58	3329433.65	н4	376016.72	3329456.58			



Масштаб 1:500

Система координат: МСК-38, зона 3, кадастровый квартал 38:06:010105

Условные обозначения:

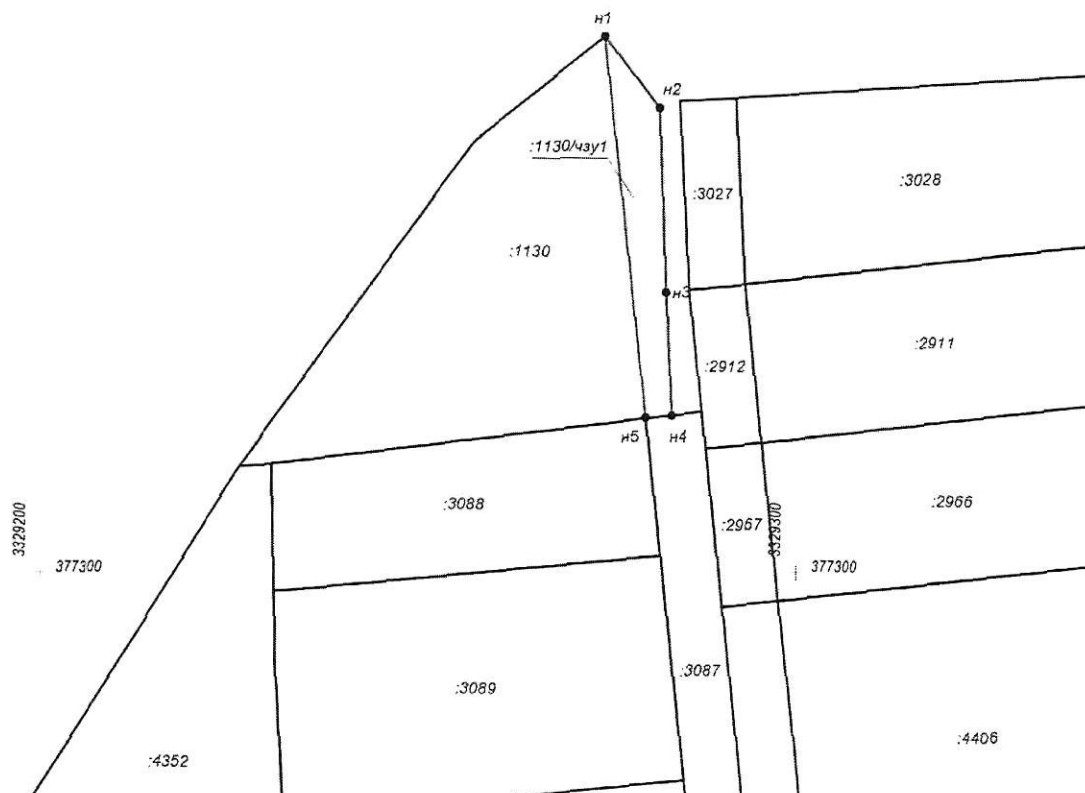
- граница земельного участка, установленная при проведении кадастровых работ
- граница земельных участков, стоящих на ГКУ

:5916 - кадастровый номер земельного участка

Условный номер земельного участка _____ - _____

Площадь земельного участка 224 М²

Обозначение характерных точек границ	Координаты, м		Обозначение характерных точек границ	Координаты, м		Обозначение характерных точек границ	Координаты, м	
	X	Y		X	Y		X	Y
1	2	3	1	2	3	1	2	3
н1	377370.61	3329274.60	н3	377337.00	3329282.67	н5	377320.33	3329279.97
н2	377361.20	3329281.81	н4	377320.75	3329283.42	н1	377370.61	3329274.60



Масштаб 1:1000

Система координат: МСК-38, зона 3, кадастровый квартал 38:06:010105

Условные обозначения:

- граница земельного участка, установленная при проведении кадастровых работ
- граница земельных участков, стоящих на ГКУ

:1130 - кадастровый номер земельного участка