




ПОСЕЛЕНИЯ, В ЧАСТИ ИЗМЕНЕНИЯ ФУНКЦИОНАЛЬНОГО НАЗНАЧЕНИЯ
:1600, 38:06:011224:1601, 38:06:011224:1602, 38:06:011224:1603, 38:06:011224:1604, 38:06:011224:1605,
ОЖЕННЫХ ПО АДРЕСУ: ИРКУТСКАЯ ОБЛАСТЬ, ИРКУТСКИЙ РАЙОН,
МАШКА»; - С КАДАСТРОВЫМИ НОМЕРАМИ: 38:06:011224:1588, 38:06:011224:1589,
11224:1595, 38:06:011224:1596, 38:06:011224:1597, РАСПОЛОЖЕННЫХ ПО АДРЕСУ:
КАДАСТРОВЫМ НОМЕРОМ 38:06:011224:3458, РАСПОЛОЖЕННЫМ ПО АДРЕСУ:

ВСКОГО ГОРОДСКОГО ПОСЕЛЕНИЯ М 1:10 000


0 50 100 150 200 250
 МЕТРЫ

УСЛОВНЫЕ ОБОЗНАЧЕНИЯ

ТЕРРИТОРИАЛЬНОЕ УСТРОЙСТВО






-  ГРАНИЦЫ НАСЕЛЕННЫХ ПУНКТОВ
-  ГРАНИЦЫ КАДАСТРОВЫХ КВАРТАЛОВ
-  ГРАНИЦА ТЕРРИТОРИИ, В ОТНОШЕНИИ КОТОРОЙ, ПОДГОТОВЛЕН ПРОЕКТ ВНЕСЕНИЯ ИЗМЕНЕНИЙ В ГЕНЕРАЛЬНЫЙ ПЛАН

ИСПОЛЬЗОВАНИЕ ТЕРРИТОРИИ

-  ГРАНИЦЫ ЗЕМЕЛЬНЫХ УЧАСТКОВ

ФУНКЦИОНАЛЬНОЕ ЗОНИРОВАНИЕ



ЖИЛЫЕ ЗОНЫ

-  ЗОНА ЗАСТРОЙКИ ИНДИВИДУАЛЬНЫМИ ЖИЛЫМИ ДОМАМИ
-  ЗОНА ЗАСТРОЙКИ МАЛОЭТАЖНЫМИ ЖИЛЫМИ ДОМАМИ
-  ЗОНА ЗАСТРОЙКИ СРЕДНЕЭТАЖНЫМИ ЖИЛЫМИ ДОМАМИ
-  ЗОНА УЧРЕЖДЕНИЙ ДОШКОЛЬНОГО ОБРАЗОВАНИЯ
-  ЗОНА РАЗМЕЩЕНИЯ ОБЪЕКТОВ НАЧАЛЬНОГО И СРЕДНЕГО ОБЩЕГО ОБРАЗОВАНИЯ, ВНЕШКОЛЬНЫХ УЧРЕЖДЕНИЙ

ОБЩЕСТВЕННО-ДЕЛОВЫЕ ЗОНЫ

-  ЗОНА ДЕЛОВОГО, ОБЩЕСТВЕННОГО И КОММЕРЧЕСКОГО НАЗНАЧЕНИЯ





ЗОНЫ ИНЖЕНЕРНОЙ И ТРАНСПОРТНОЙ ИНФРАСТРУКТУРЫ

-  ЗОНА РАЗМЕЩЕНИЯ ОБЪЕКТОВ ИНЖЕНЕРНОЙ ИНФРАСТРУКТУРЫ
-  ЗОНА РАЗМЕЩЕНИЯ ОБЪЕКТОВ ТРАНСПОРТА

ЗОНЫ СЕЛЬСКОХОЗЯЙСТВЕННОГО ИСПОЛЬЗОВАНИЯ

-  ЗОНА ВЕДЕНИЯ ДАЧНОГО ХОЗЯЙСТВА, САДОВОДСТВА И ОГОРОДНИЧЕСТВА

ЗОНЫ РЕКРЕАЦИОННОГО НАЗНАЧЕНИЯ

-  ЗОНА ГОРОДСКИХ ЛЕСОВ
-  ЗОНА ПРИРОДНОГО ЛАНДШАФТА
-  ЗОНА ПАРКОВ, СКВЕРОВ, БУЛЬВАРОВ
-  ЗОНА РАЗМЕЩЕНИЯ ФИЗКУЛЬТУРНО-СПОРТИВНЫХ ОБЪЕКТОВ

**ТЕРРИТОРИАЛЬНЫЕ
ОГРАНИЧЕНИЯ**

**ЗОНЫ С ОСОБЫМИ УСЛОВИЯМИ
ИСПОЛЬЗОВАНИЯ ТЕРРИТОРИЙ**

**ОХРАННЫЕ ЗОНЫ ОБЪЕКТОВ
ИНЖЕНЕРНОЙ И
ТРАНСПОРТНОЙ ИНФРАСТРУКТУРЫ**



-  ОХРАННЫЕ ЗОНЫ ЛИНИЙ ЭЛЕКТРОПЕРЕДАЧИ

ОБЪЕКТЫ КАПИТАЛЬНОГО СТРОИТЕЛЬСТВА


СУЩ.
ПЛАНИР.

СОЦИАЛЬНАЯ ИНФРАСТРУКТУРА

ОБРАЗОВАНИЕ

-  ОБЪЕКТЫ ВНЕШКОЛЬНОГО ОБРАЗОВАНИЯ
-  ОБЪЕКТЫ НАЧАЛЬНОГО ОБЩЕГО И СРЕДНЕГО (ПОЛНОГО) ОБЩЕГО ОБРАЗОВАНИЯ

ТОРГОВЛЯ

-  ОБЪЕКТЫ ОБЩЕСТВЕННО-ДЕЛОВОГО НАЗНАЧЕНИЯ
-  МАГАЗИНЫ

ФИЗКУЛЬТУРА И МАССОВЫЙ СПОРТ





-  СПОРТИВНЫЕ ОБЪЕКТЫ

ТРАНСПОРТНАЯ ИНФРАСТРУКТУРА

АВТОМОБИЛЬНЫЙ ТРАНСПОРТ

-  АВТОДОРОГА МЕСТНОГО ЗНАЧЕНИЯ

УЛИЧНО-ДОРОЖНАЯ СЕТЬ

-  ГЛАВНАЯ УЛИЦА
-  ОСНОВНАЯ УЛИЦА В ЖИЛОЙ ЗАСТРОЙКЕ
-  ВТОРОСТЕПЕННАЯ УЛИЦА В ЖИЛОЙ ЗАСТРОЙКЕ
-  ПРОЕЗДЫ

ИНЖЕНЕРНАЯ ИНФРАСТРУКТУРА


ЭЛЕКТРОСНАБЖЕНИЕ

-  ТРАНСФОРМАТОРНЫЕ ПОДСТАНЦИИ
-  ВОЗДУШНЫЕ ЛИНИИ ЭЛЕКТРОПЕРЕДАЧИ

ТЕПЛОСНАБЖЕНИЕ

-  СЕТИ ТЕПЛОСНАБЖЕНИЯ

ВОДОСНАБЖЕНИЕ

-  СЕТИ ВОДОСНАБЖЕНИЯ

ВОДООТВЕДЕНИЕ

-  СЕТИ ЛИВНЕВОЙ КАНАЛИЗАЦИИ