






СХЕМА РАСПОЛОЖЕНИЯ ГРАНИЦ ПУБЛИЧНОГО СЕРВИТУТА

Система координат МСК -38, зона 3		
Площадь земельного участка 304 м ²		
Вид разрешенного использования: для размещения объекта электросетевого хозяйства		
Кадастровый номер части земельного участка в отношении, которого устанавливается публичный сервитут: 38:06:010701:1323		
Обозначение характерных точек границ	Координаты, м	
	X	Y
1	2	3
н1	379646.44	3328699.04
н2	379649.10	3328702.03
н3	379589.72	3328749.51
н4	379587.07	3328746.52
н1	379646.44	3328699.04



Масштаб 1:1500

Условные обозначения:

-  -- граница образуемой части земельного участка (проектные границы публичного сервитута);
 -  -- граница земельного участка;
 -  -- контур сооружения;
 -  -- граница населенного пункта;
 - н1 -- обозначение характерных точек публичного сервитута;
- 38:06:010701:1323 – кадастровый номер земельного участка;
38:06:010701 – кадастровый квартал.