

Жизнь Маркова

№ 07 (152), 30 марта 2021 г.

ИЗДАНИЕ АДМИНИСТРАЦИИ МАРКОВСКОГО
МУНИЦИПАЛЬНОГО ОБРАЗОВАНИЯ

АДМИНИСТРАЦИЯ МАРКОВСКОГО МО

**РОССИЙСКАЯ ФЕДЕРАЦИЯ
ИРКУТСКАЯ ОБЛАСТЬ ИРКУТСКИЙ РАЙОН**

**Администрация Марковского муниципального образования -
Администрация городского поселения**

ПОСТАНОВЛЕНИЕ

От 16 марта 2021 года № 312
р. п. Маркова

О подготовке проекта межевания территории в целях определения местоположения границ земельных участков, образуемых для строительства, реконструкции и эксплуатации линейного объекта автомобильной дороги в Марковском муниципальном образовании согласно приложениям №1, №2.

Руководствуясь главой V Градостроительного кодекса Российской Федерации, статьей 14 Федерального закона от 06 октября 2003 г. № 131-ФЗ «Об общих принципах организации местного самоуправления в Российской Федерации», постановлением Правительства Российской Федерации от 12 мая 2017 года № 564, статьями 6, 23 Устава Марковского муниципального образования, рассмотрев заявление ООО «ЖОУЗИ ГРУП БАЙКАЛ», Администрация Марковского муниципального образования

ПОСТАНОВЛЯЕТ:

1. Принять решение о подготовке проекта межевания территории в целях определения местоположения границ земельных участков, образуемых для строительства, реконструкции и эксплуатации линейного объекта автомобильной дороги в Марковском муниципальном образовании согласно приложениям №1, №2.

2. Рекомендовать ООО «ЖОУЗИ ГРУП БАЙКАЛ» после публикации настоящего постановления обеспечить подготовку проекта межевания территории в целях определения местоположения границ земельных участков, образуемых для строительства, реконструкции и эксплуатации линейного объекта автомобильной дороги в Марковском муниципальном образовании согласно приложениям №1, №2 своими силами, за счет собственных средств и предоставить в администрацию Марковского муниципального образования в срок до 30 июля 2021 года.

3. Архитектурному отделу (начальник отдела Рой К. Г.) в течение 30 дней после предоставления документации по межеванию территории в целях определения местоположения границ земельных участков, образуемых для строительства, реконструкции и эксплуатации линейного объекта автомобильной дороги в Марковском муниципальном образовании согласно приложениям №1, №2 осуществить проверку.

4. В случае соответствия подготовленной документации по планировке и межеванию территории требованиям действующего законодательства, Порядку подготовки, согласования и утверждения проектов планировки и проектов межевания

территории, подготавливаемых в виде отдельного документа в Марковском муниципальном образовании, утвержденного постановлением Администрации Марковского муниципального образования от 28.10.2020 г. № 1457, организовать и провести публичные слушания.

5. Настоящее постановление подлежит опубликованию в официальном печатном издании «Жизнь Маркова» и размещению на официальном сайте Марковского муниципального образования по адресу: <http://markovskoe-mo.ru> в информационно-телекоммуникационной сети «Интернет».

6. Контроль исполнения настоящего постановления оставляю за собой.

*Глава Марковского МО
Г.Н.Шумихина*

**РОССИЙСКАЯ ФЕДЕРАЦИЯ
ИРКУТСКАЯ ОБЛАСТЬ ИРКУТСКИЙ РАЙОН**

**Администрация Марковского муниципального образования -
Администрация городского поселения**

ПОСТАНОВЛЕНИЕ

От 16 марта 2021 года № 316
р. п. Маркова

О внесении изменений в постановление администрации Марковского муниципального образования от 18 марта 2019 г. № 372 «Об утверждении реестра мест (площадок) накопления твердых коммунальных отходов на территории Марковского муниципального образования» (с изменениями от 16.10.2019 г. № 1579, от 18.11.2019 г. № 1767; от 10.04.2020 г. № 649; от 19.05.2020 г. № 740, от 20.11.2020 г. № 1560; от 15.01.2021 г. № 45)

Руководствуясь пунктом 14 части 1 статьи 14 Федерального закона от 6 октября 2003 года № 131-ФЗ «Об общих принципах организации местного самоуправления в Российской Федерации», Правилами обустройства мест (площадок) накопления твердых коммунальных отходов и ведения их реестра, утвержденными постановлением Правительства Российской Федерации от 31 августа 2018 № 1039, статьями 6, 23, 47 Устава Марковского муниципального образования, в связи с включением дополнительно в реестр мест (площадок) накопления твердых коммунальных отходов на территории муниципального образования контейнерных площадок, администрация Марковского муниципального образования

ПОСТАНОВЛЯЕТ:

1. Внести изменения в Реестр мест (площадок) накопления твердых коммунальных отходов на территории Марковского муниципального образования, утвержденный постановлением администрации Марковского муниципального образования от 18 марта 2019 г. № 372 «Об утверждении реестра мест (площадок) накопления твердых коммунальных отходов на территории Марковского муниципального образования» (с изменениями от 16.10.2019 г. № 1579, от 18.11.2019 г. № 1767 от 10.04.2020 г. № 649; от 19.05.2020 г. № 740; 20.11.2020 г. № 1560; от 15.01.2021 г.

№ 45):

2. Реестр мест (площадок) накопления твердых коммунальных отходов на территории Марковского муниципального образования изложить в следующей редакции, согласно приложению к настоящему постановлению.

3. Опубликовать настоящее постановление в газете «Жизнь Маркова» и в информационно-телекоммуникационной сети

«Интернет» на сайте Марковского муниципального образования.

4. Контроль исполнения настоящего постановления оставляю за собой.

Глава Марковского МО

Г.Н.Шумихина

Приложение к постановлению администрации
Марковского муниципального образования
от 16 марта 2021 г. № 316

РЕЕСТР мест (площадок) накопления твердых коммунальных отходов на территории Марковского муниципального образования									
п / п	Данные о нахождении мест (площадок) накопления ТКО		Данные о технических характеристиках мест (площадок) накопления ТКО				Данные о собственниках мест (площадок) накопления (для юр. лиц - полное наименование и номер ЕГРЮЛ, фактический адрес, (для ИП - ФИО, ОГРН, адрес регистрации и по месту жительства, для физ. лиц - ФИО, серия, номер и дата выдачи паспорта, адрес регистрации и по месту жительства, контактные данные)	Данные об источниках образования ТКО	Дата и номер решения о включении (отказе) сведений о месте (площадке) накопления твердых коммунальных отходов в реестр
	Адрес	Географические координаты	Покр ытие (грунт , бетон, асфал ьт, иное)	Пло щадь , м2	Количество контейнеров, с указанием объема				
				Размеще нные, шт.	Планиру емые к размеще нию, шт.	Объе м, м3			
	р.п.Маркова, д. 27	52.2164502, 104.2057577	бетонн ое	10	10	0,75	Общество с ограниченн ой ответствен ностью «Сфера», ОГРН 1143850048 242, адрес: г. Иркутск, ул. Вампилова, д. 30, оф.34, 664058	многоквартирные дома (далее - МКД): д. 27, 1, 2, 3, 5, 25, 6 ул. Мира, д. 3, д. 7, 11, МКД: д. 27, 1, 2, 3, 5, 6 крупногабарит	постанов ление 18.03.20 19 г. № 372
1	р.п.Маркова, д. 27		грунт		1 бункер	8			

р.п.Маркова, ул. Лесная, д. 1	52.2048426, 104.2227367	бетонное	10	4		0,75	ТСЖ «Лесное» ОГРН 1043802463 572 адрес: 664528, Иркутская обл., Иркутский район, р. п. Маркова, ул. Лесная, 1, по договору обслуживает ООО «Ориentalь » ОГРН 1163850074 959, адрес: 664043, Иркутская область, г. Иркутск, бул. Рябикова, дом 22а	МКД ул. Лесная, 1	постановление 18.03.20 19 г. № 372
р.п. Маркова, Лесная, 2	52.2018989, 104.2253333	бетонное	6	5		0,75	ОГКУ СО "Марковский геронтологический центр" ОГРН 1033802454 806, 664528, Иркутская область, Иркутский район, р. п. Маркова, ул. Лесная, 2	ОГКУ СО "Марковский геронтологический центр"	постановление 16.03.20 21 г. № 316
р.п.Маркова, ул. Мира, д. 13	52.211505, 104.2095995	бетонное					Муниципальное образовательное учреждение культуры Иркутского районного муниципального образования "Марковская средняя образовательная школа" ОГРН 1033802455 268, 664528, Иркутская область,	МОУ ИРМО "Марковская средняя образовательная школа"	постановление 16.03.20 21 г. № 316

								Иркутский район, рабочий поселок Маркова, улица Мира, 13		
р.п.Маркова, ул. Мира, д. 15	52.2127961, 104.2081436	бетонное	5	4		0,75	МУК «Социально-культурный центр» Марковского муниципального образования 664528 Иркутская область, Иркутский район, р.п. Маркова, улица Мира, дом 15 ОГРН 1063827001810	Муниципальное учреждение культуры «Социально-культурный центр» Марковского муниципального образования	постановление 18.03.2019 г. № 372	
р.п.Маркова, ул. Еловая, д.9	52.257650, 104.191880	асфальт	3,5	3		1-1,1; 2-0,75	Общество с ограниченной ответственностью «Управляющая компания «Партнер» ОГРН 1123850013132, адрес: 664075, Иркутская область, г. Иркутск, ул. Верхняя Набережная, дом 161/15, офис 4 (Иркутская область, Иркутский район, р. п. Маркова, улица	МКД ул. Еловая: д. 7, д. 9, д. 11	постановление 18.03.2019 г. № 372	

								Дивная, 2)		
р.п.Маркова, ул. Еловая, д. 6	52.258170, 104.190450	асфальт	6	5		0,75	Общество с ограниченной ответственностью «Управляющая компания «Левобережная» ОГРН 1093850024 685, адрес: 664075, Иркутская область, г. Иркутск, ул. Верхняя Набережная, дом 161/15, офис 1,2 (Иркутская область, Иркутский район, р. п. Маркова, улица Дивная, 2)	МКД: ул. Еловая д.1, д. 2, д. 3, д. 4, д. 5, д. 6; Пихтовая д. 1, д. 2, д. 3, д. 4, д. 5, д. 6; ул. Еловая д.8	постановление 18.03.2019 г. № 372	
р.п.Маркова, ул. Пихтовая, д. 6/2	52.257812, 104.185370	асфальт	4,7	4		1,1	Общество с ограниченной ответственностью «Управляющая компания «Партнер» ОГРН 1123850013 132, адрес: 664075, Иркутская область, г. Иркутск, ул. Верхняя Набережная, дом 161/15, офис 4 (Иркутская область, Иркутский район, р. п. Маркова, улица Дивная, 2)	МКД: ул. Пихтовая д. 6/1, д. 6/2, д. 7, д. 8; ул. Ромашковая д. 4, д. 7, д. 9, д. 11	постановление 18.03.2019 г. № 372	
р.п.Маркова, ул. Изумрудная, д. 6/1	52.257684, 104.186681	асфальт	2,3	2		1,1	Общество с ограниченной ответственностью «Управляющая компания «Партнер» ОГРН 1123850013 132, адрес: 664075, Иркутская область, г. Иркутск, ул. Верхняя Набережная, дом 161/15, офис 4 (Иркутская область, Иркутский район, р. п. Маркова, улица Дивная, 2)	МКД: ул. Изумрудная д. 4/1, д. 6/1, д. 6/3	постановление 18.03.2019 г. № 372	

								Дивная, 2)		
	р.п.Маркова ул. Ромашковая, д. 2/1	52.259877, 104.186890	асфальт	7	6		1-1,1; 5-0,75	Общество с ограниченной ответственностью «Управляющая компания «Левобережная» ОГРН 1093850024 685, адрес: 664075, Иркутская область, г. Иркутск, ул. Верхняя Набережная, дом 161/15, офис 1,2 (Иркутская область, Иркутский район, р. п. Маркова, улица Дивная, 2)	МКД: ул. Ромашковая д. 1, д. 2/1, д. 2/2, д. 2/2, д. 3/1, д. 3/2, д. 5; ул. Изумрудная д. 1, д. 1/1, д. 2, д. 2/1	постановление 18.03.2019 г. № 372
	р.п.Маркова, ул. Медовая, д. 1	52.259000, 104.185370	асфальт	6	5		0,75	«Левобережная» ОГРН 1093850024 685, адрес: 664075, Иркутская область, г. Иркутск, ул. Верхняя Набережная, дом 161/15, офис 1,2 (Иркутская область, Иркутский район, р. п. Маркова, улица Дивная, 2)	МКД: ул. Медовая д. 1, д. 1/1, д. 2, д. 2/2, д. 3, д. 3/1, д. 3/2, д. 4, д. 5, д. 6, д. 8; ул. Рассветная д. 1/1, д. 1/2, д. 5/1, д. 2/1, д. 2/2	постановление 18.03.2019 г. № 372
0	р.п.Маркова, ул. Рассветная, д. 6/2	52.256206, 104.184760	асфальт	2,3	2		1,1	Общество с ограниченной ответственностью «Управляющая компания «Партнер» ОГРН 1123850013 132, адрес: 664075, Иркутская область, г. Иркутск, ул. Верхняя Набережная, дом 161/15, офис 4 (Иркутская область, Иркутский район, р. п. Маркова, улица Дивная, 2)	МКД: ул. Рассветная д. 4/1, д. 4/2, д. 5/1, д.5/2, д. 6/1, д. 6/2,	постановление 18.03.2019 г. № 372

1	р.п.Маркова, ул. Рыбака, д.1/1	52.257861, 104.182169	асфальт	2,3	2		1,1	Общество с ограниченной ответственностью «Управляющая компания «Левобережная» ОГРН 1093850024 685, адрес: 664075, Иркутская область, г. Иркутск, ул. Верхняя Набережная, дом 161/15, офис 1,2 (Иркутская область, Иркутский район, р. п. Маркова, улица Дивная, 2)	МКД: ул. А. Рыбака д. 1/1, д. 1/2, д. 3/1; ул. Видная д. 1/1, д. 1/2, д. 2/1, д. 2/2	постановление 18.03.2019 г. № 372
2	р.п.Маркова, ул. Луговая, д. 2/1	52.257150, 104.181260	асфальт	2,3	2		1,1	Общество с ограниченной ответственностью «Управляющая компания «Партнер» ОГРН 1123850013 132, адрес: 664075, Иркутская область, г. Иркутск, ул. Верхняя Набережная, дом 161/15, офис 4 (Иркутская область, Иркутский район, р. п. Маркова, улица Дивная, 2)	МКД ул. Луговая: д. 2/1, д. 2/2	постановление 18.03.2019 г. № 372
3	р.п.Маркова, ул. Луговая, д. 4	52.256230, 104.181660	асфальт	1,2	1		1,1	компания «Партнер» ОГРН 1123850013 132, адрес: 664075, Иркутская область, г. Иркутск, ул. Верхняя Набережная, дом 161/15, офис 4 (Иркутская область, Иркутский район, р. п. Маркова, улица Дивная, 2)	МКД ул. Луговая: д. 4	постановление 18.03.2019 г. № 372

4	р.п.Маркова, ул. Видная, д.6/2	52.2555750, 104.183757	асфальт	6	5		1,1	Общество с ограниченной ответственностью «Управляющая компания «Левобережная» ОГРН 1093850024 685, адрес: 664075, Иркутская область, г. Иркутск, ул. Верхняя Набережная, дом 161/15, офис 1,2 (Иркутская область, Иркутский район, р. п. Маркова, улица Дивная, 2)	МКД: ул. А. Рыбака д. 6/1, д. 6/2; ул. Видная д. 3/1, д. 3/2, д. 4/1, д. 4/2, д. 5/1, д. 5/2, д. 6/1, д.6/2	постановление 18.03.2019 г. № 372
5	р.п.Маркова, ул. Рыбака, д.2/1	52.257540, 104.181740	асфальт	2,3	2		1,1	Общество с ограниченной ответственностью «Управляющая компания «Партнер» ОГРН 1123850013 132, адрес: 664075, Иркутская область, г. Иркутск, ул. Верхняя Набережная, дом 161/15, офис 4 (Иркутская область, Иркутский район, р. п. Маркова, улица Дивная, 2)	МКД: ул. Рыбака д. 2/1, д. 2/2, д. 4/1, д. 4/2	постановление 18.03.2019 г. № 372
6	р.п.Маркова, ул. Академика Герасимова, д. 1	52.256400, 104.179610	асфальт	3,5	3		1,1	компания «Партнер» ОГРН 1123850013 132, адрес: 664075, Иркутская область, г. Иркутск, ул. Верхняя Набережная, дом 161/15, офис 4 (Иркутская область, Иркутский район, р. п. Маркова, улица Дивная, 2)	МКД: ул. Академика Герасимова, д. 1, д. 3	постановление 18.03.2019 г. № 372
7	р.п.Маркова, ул. Академика Герасимова, д. 5	52.256528, 104.180549	асфальт	6	5		1,1	компания «Партнер» ОГРН 1123850013 132, адрес: 664075, Иркутская область, г. Иркутск, ул. Верхняя Набережная, дом 161/15, офис 4 (Иркутская область, Иркутский район, р. п. Маркова, улица Дивная, 2)	МКД: ул. Академика Герасимова, д. 2	постановление 18.03.2019 г. № 372
8	р.п.Маркова, ул. Академика Герасимова, д. 5	52.256528, 104.180549	асфальт	4,7	4		1,1	компания «Партнер» ОГРН 1123850013 132, адрес: 664075, Иркутская область, г. Иркутск, ул. Верхняя Набережная, дом 161/15, офис 4 (Иркутская область, Иркутский район, р. п. Маркова, улица Дивная, 2)	МКД: ул. Академика Герасимова, д. 5	постановление 18.03.2019 г. № 372
9	мкр.Зеленый Берег, ул. Снежная, 1 (2 площадки)		бетонное	16,8	11		0,75	Общество с ограниченной ответственностью «Управляющая компания «Перспектива» ОГРН	МКД и жилые дома ул. Снежная, ул. Кедровая, ул. Изумрудная	постановление 18.03.2019 г. № 372
0	мкр.Зеленый Берег, ул. Зеленая, 8		бетонное	12	7		0,75	«Перспектива» ОГРН	МКД и жилые дома ул. Зеленая	постановление 18.03.2019 г. № 372

1	мкр. Зеленый Берег, ул. Березовая, 5		бетонное	12	7		0,75	1073808016 292, адрес: 664033, Иркутская область, г.	МКД и жилые дома ул. Березовая	постановление 18.03.20 19 г. № 372
2	мкр. Зеленый Берег, ул. Сибирская, 10		бетонное	7,2	4		0,75	Иркутск, ул. Старо- Кузьмихинс кая, дом 71, офис 2	МКД и жилые дома ул. Сибирская	постановление 18.03.20 19 г. № 372
3	мкр. Березовый, д. 8		бетонное	14	6		0,75	Общество с ограниченн ой ответственн остью УКП «Березовый -1» ОГРН 1113850034 814, адрес: 664033, Иркутская область, г. Иркутск, ул. Старо- Кузьмихинс кая, дом 71, офис 3 (Иркутская область, Иркутский район, р. п. Маркова, мкр. Березовый, д. 141)	МКД мкр. Березовый	постановление 18.03.20 19 г. № 372
4	мкр. Березовый, д. 25		бетонное	14	6		0,75		МКД мкр. Березовый	постановление 18.03.20 19 г. № 372
5	мкр. Березовый, д. 50		бетонное	11	4		0,75		МКД мкр. Березовый	постановление 18.03.20 19 г. № 372
6	мкр. Березовый, д. 58		бетонное	11	5		0,75		МКД мкр. Березовый	постановление 18.03.20 19 г. № 372
7	мкр. Березовый, д. 81		бетонное	11	5		0,75		МКД мкр. Березовый	постановление 18.03.20 19 г. № 372
8	мкр. Березовый, д. 96		бетонное	9,5	4		0,75		МКД мкр. Березовый	постановление 18.03.20 19 г. № 372
9	мкр. Березовый, д. 104		бетонное	9,5	4		0,75		МКД мкр. Березовый	постановление 18.03.20 19 г. № 372
0	мкр. Березовый, д. 105		бетонное	11	4		0,75		МКД мкр. Березовый	постановление 18.03.20 19 г. № 372
1	мкр. Березовый, д. 115		бетонное	9,5	5		0,75		МКД мкр. Березовый	постановление 18.03.20 19 г. № 372
2	мкр. Березовый, д. 116		бетонное	9,5	3		0,75		МКД мкр. Березовый	постановление 18.03.20 19 г. № 372
3	мкр. Березовый, д. 122		бетонное	9,5	4		0,75	МКД мкр. Березовый	постановление 18.03.20 19 г. № 372	

4	мкр.Березовый, д. 124		бетонн ое	9,5	4		0,75		МКД мкр. Березовый	постанов ление 18.03.20 19 г. № 372
5	мкр.Березовый, д. 128		бетонн ое	11	4		0,75		МКД мкр. Березовый	постанов ление 18.03.20 19 г. № 372
6	мкр.Березовый, д. 144		бетонн ое	8	3		0,75		МКД мкр. Березовый	постанов ление 18.03.20 19 г. № 372
7	мкр.Березовый, д. 145		бетонн ое	8	2		0,75		МКД мкр. Березовый	постанов ление 18.03.20 19 г. № 372
8	мкр.Березовый, д. 160		бетонн ое	8	3		0,75		МКД мкр. Березовый	постанов ление 18.03.20 19 г. № 372
9	мкр.Березовый, д. 164		бетонн ое	11	4		0,75		МКД мкр. Березовый	постанов ление 18.03.20 19 г. № 372
0	мкр.Березовый, д. 166		бетонн ое	8	3		0,75		МКД мкр. Березовый	постанов ление 18.03.20 19 г. № 372
1	мкр.Березовый, д. 167		бетонн ое	8	2		0,75		МКД мкр. Березовый	постанов ление 18.03.20 19 г. № 372
2	мкр.Березовый, д.171		бетонн ое	8	5		0,75		МКД мкр. Березовый	постанов ление 18.03.20 19 г. № 372
3	мкр.Березовый, д. 174		бетонн ое	8	3		0,75		МКД мкр. Березовый	постанов ление 18.03.20 19 г. № 372
4	мкр.Березовый, д. 175		бетонн ое	8	2		0,75		МКД мкр. Березовый	постанов ление 18.03.20 19 г. № 372
5	мкр.Березовый, д. 183		бетонн ое	8	3		0,75		МКД мкр. Березовый	постанов ление 18.03.20 19 г. № 372
6	мкр.Березовый, д. 191		бетонн ое	8	3		0,75		МКД мкр. Березовый	постанов ление 18.03.20 19 г. № 372

7	мкр.Березовый, д. 198		бетонное	8	4		0,75		МКД мкр. Березовый	постановление 18.03.20 19 г. № 372
8	мкр.Березовый, д. 202		бетонное	8	2		0,75		МКД мкр. Березовый	постановление 18.03.20 19 г. № 372
9	мкр.Березовый, д. 210		бетонное	8	2		0,75		МКД мкр. Березовый	постановление 18.03.20 19 г. № 372
0	мкр.Березовый, д. 214		бетонное	8	2		0,75		МКД мкр. Березовый	постановление 18.03.20 19 г. № 372
1	мкр.Березовый, д. 215		бетонное	8	2		0,75		МКД мкр. Березовый	постановление 18.03.20 19 г. № 372
2	мкр.Березовый, д.218		бетонное	9,5	3		0,75		МКД мкр. Березовый	постановление 18.03.20 19 г. № 372
3	мкр.Березовый, д. 220		бетонное	9,5	4		0,75		МКД мкр. Березовый	постановление 18.03.20 19 г. № 372
4	мкр.Березовый, д. 228		бетонное	8	2		0,75		МКД мкр. Березовый	постановление 18.03.20 19 г. № 372
5	мкр.Березовый, д. 229		бетонное	8	2		0,75		МКД мкр. Березовый	постановление 18.03.20 19 г. № 372
6	мкр.Березовый, д. 233		бетонное	9,5	3		0,75		МКД мкр. Березовый	постановление 18.03.20 19 г. № 372
7	мкр.Березовый, д. 239		бетонное	5	1		0,75		МКД мкр. Березовый	постановление 18.03.20 19 г. № 372
8	мкр.Березовый, д. 267		бетонное	9,5	3		0,75		МКД мкр. Березовый	постановление 18.03.20 19 г. № 372
9	Иркутский район, р. п. Маркова, мкр. Изумрудный, (ЖК Хрустальный), Иркутская, д. 49		бетонное	8	6		1,1	Общество с ограниченной ответственностью «Изумруд» ОГРН	жилые дома и блокированные дома ЖК "Хрустальный"	постановление 18.03.20 19 г. № 372

0	Иркутский район, р. п. Маркова, мкр. Изумрудный, ул. Зеленая (напротив Рябиновой 6/3)		бетонное	6	4		1,1	1133850033 250, адрес: Иркутская область Иркутский район, р. п. Маркова, мкр. Изумрудный, ул. Иркутская, 43	жилые дома и блокированные дома ЖК "Хрустальный"	постановление 18.03.2019 г. № 372
1	Иркутский район, р. п. Маркова, мкр. Изумрудный (ЖК "Виллет"), Южная, 19	52.2069225, 104.2684486	бетонное	5	4		1,1		жилые дома и блокированные дома ЖК "Виллет"	постановление 18.03.2019 г. № 372
2	Иркутский район, р. п. Маркова (ЖК "Эковиль"), ул. Гольшева, 5	52.2015783, 104.2303586	бетонное	6	4		1,1		жилые дома, блокированные дома и МКД ЖК "Эковиль"	постановление 18.03.2019 г. № 372
3	Иркутский район, р. п. Маркова, кв-л Стрижи, д. 4		бетонное	6	5		1,1	Общество с ограниченной ответственностью	МКД кв-л Стрижи	постановление 18.03.2019 г. № 372
4	Иркутский район, р. п. Маркова, кв-л Стрижи, д. 10		бетонное	3	1 бункер		8	«Уютные кварталы» ОГРН 1143850052114, адрес:	МКД кв-л Стрижи	постановление 18.03.2019 г. № 372
5	Иркутский район, р. п. Маркова, кв-л Сокол, д. 2		бетонное	8	6		0,75	664058, Иркутская область, город Иркутск, улица Вампилова, дом 30, офис 34 (Иркутская область, Иркутский район, р. п. Маркова, квартал Стрижи, 4, цокольный этаж)	МКД кв-л Сокол	постановление 18.03.2019 г. № 372
6	Иркутская область, Иркутский район, р. п. Маркова, ул. Промышленная, 5-г, на земельном участке с кадастровым номером 38:06:010902:2462		бетонное	11,4		3	0,75	Общество с ограниченной ответственностью "Витязь", ОГРН 1143850012030, 664009, г. Иркутск, ул. Ширямова, д. 10Б, корпус 1	Стоянка со встроенными помещениями АБК и пунктом технического осмотра автомобилей	постановление 18.03.2019 г. № 372

7	Иркутская область, Иркутский район, р. п. Маркова, напротив земельного участка № 1 по ул. Майская.	52.1976178, 104.2306198	бетонное	15,8	5		0,75	Администрация Марковского муниципального образования – Администрация городского поселения ОГРН 1053827058 867, адрес: 664058, Иркутская область Иркутский район, р. п. Маркова, квартал Евгения Сичкарука, строение 1	жилие и блокированные дома р.п. Маркова: ул. Весенняя, ул. Майская, ул. Сибирская, ул. Российская, ул. Заречная, ул. Ручейная, ул. А. Блока, ул. Лесная, ул. Гвардейская	постановление 18.03.2019 г. № 372
8	р. п. Маркова, по ул. Первостроитель в районе земельного участка по ул. Весенняя, 1-1, в границах земельного участка с кадастровым номером: 38:06:000000:59 39	52.2013689, 104.2254338	бетонное	15,8	5		0,75	Администрация Марковского муниципального образования – Администрация городского поселения ОГРН 1053827058 867, адрес: 664058, Иркутская область Иркутский район, р. п. Маркова, квартал Евгения Сичкарука, строение 1	жилие и блокированные дома и МКД р.п. Маркова: ул. А. Блока, ул. Юбилейная, ул. Целинная, ул. 50 лет Победы, ул. Гольшева, ул. Таежная, пер. Первостроителей, ул. Высоцкого, ул. Дорожная, ул. Старательская, ул. Березовая, ул. Первостроителей	постановление 18.03.2019 г. № 372
9	Иркутская область, Иркутский район, р. п. Маркова, ул. Сосновая, через дорогу напротив земельного участка 31	52.2075109, 104.2129748	бетонное	15,8	5		0,75	Администрация Марковского муниципального образования – Администрация городского поселения ОГРН 1053827058 867, адрес: 664058, Иркутская область Иркутский район, р. п. Маркова, квартал Евгения Сичкарука, строение 1	жилие и блокированные дома, МКД р.п. Маркова. ул. Сосновая, ул. Родниковая (до ул. Полевая), ул. Полевая, ул. Мира, ул. Напольная, пер. Сосновый, пер. 2-й Сосновый, пер. 3-й Сосновый, пер. 4-й сосновый, пер. 5-й Сосновый	постановление 18.03.2019 г. № 372
0	Иркутская область, Иркутский район, р. п. Маркова, в районе земельного участка ул. Родниковая, 43	52.205283, 104.197209	бетонное	31,6 (2 площадки)	10		0,75	Администрация Марковского муниципального образования – Администрация городского поселения ОГРН 1053827058 867, адрес: 664058, Иркутская область Иркутский район, р. п. Маркова, квартал Евгения Сичкарука, строение 1	жилие и блокированные дома и МКД р.п. Маркова: ул. Родниковая (от ул. Полевая до ул. Осина), ул. Осина, ул. Ольховая, ул. Яблоневая, ул. Южная, ул. Напольная, ул. Нагорная. Жилые дома р. п. Маркова (бывшее поле "Борок", бывшее поле "Анисимова") улицы: Ключевая, Хвойная, Кленовая, Кедровая, Солнечная, Цветочная, Восточная, Снежная, Ягодная, Лимонная, Малиновая, Вишневая, Ежевичная, Грушевая, Виноградная, Березовая, Абрикосовая и другие	постановление 18.03.2019 г. № 372

1	р. п. Маркова, напротив земельного участка ул. Жемчужная, ба	52.2131804, 104.1884768	бетонное	15,8	5		0,75		жилые и блокированные дома р.п. Маркова: ул. Жемчужная, ул. Мраморная, ул. Иркутская, ул. Рубиновая, ул. Рябиновая, ул. Васильковская, ул. Нагорная, ул. Мирная, ул. Гранитная	постановление 18.03.2019 г. № 372
2	р. п. Маркова, правее земельного участка по ул. Речная, 11, в границах земельного участка с кадастровым номером: 38:06:010105:46 26	52.2108528, 104.2148904	бетонное	15,8	5		0,75		жилые и блокированные дома, МКД р.п. Маркова: ул. Речная, ул. Садовая, ул. Школьная (от ул. Мира до ул. Речная), ул. Трудовая, пер. Трудовой, пер. Спортивный	постановление 18.03.2019 г. № 372
3	р. п. Маркова, в районе земельного участка по ул. Строителей, 12 «а», в границах земельного участка с кадастровым номером: 38:06:010105:46 35	52.214246 104.210939	бетонное	28	10		0,75		Многokвартирные дома р. п. Маркова: д. 34, 35, 36, 37, 24,26, 4 Жилые дома, блокированные дома р.п. Маркова: ул. Строителей, ул. Школьная, ул. Трудовая, пер. Спортивный, Трудовой	постановление 18.03.2019 г. № 372
4	р. п. Маркова, в районе земельного участка по ул. Мира, 13, напротив земельного участка по ул. Школьная, 46, кв. 1, в границах земельного участка с кадастровым номером: 38:06:010105:46 31	52.2112601, 104.2104066	бетонное	15,8	5		0,75		жилые и блокированные дома, р.п. Маркова. ул. Школьная, ул. Строителей, ул. Трудовая, пер. Спортивный	постановление 18.03.2019 г. № 372
5	Иркутская область, Иркутский район, р. п. Маркова, напротив земельного участка по ул. Ягодная, 2	52.199946, 104.2029916	бетонное	15,8	5		0,75		жилые и блокированные дома р.п. Маркова. поле "Анисимово", ул. Абрикосовая, ул. Березовая, ул. Виноградная, ул. Снежная, ул. Ягодная, ул. Кедровая, ул. Солнечная, ул. Кленовая, ул. Хвойная, ул. Цветочная	постановление 18.03.2019 г. № 372

6	Иркутская область, Иркутский район, р. п. Маркова, ул. Кайская, напротив земельного участка № 32, в границах земельного участка с кадастровым номером: 38:06:000000:607	52.234865, 104.200117	бетонное	15,8	5		0,75		жилые и блокированные дома, МКД р.п. Маркова: Ул. Кайская, ул. Черемуховая, квартал Р. Кадырова, пер. Лиственичный	постановление 18.03.2019 г. № 372
7	Иркутская область, Иркутский район, р. п. Маркова, проезд от ул. Гаражная до центральной автодороги, напротив ГК «Нива» в границах земельного участка с кадастровым номером 38:06:000000:61164	52.2164178, 104.2086001	бетонное	15,8	5		0,75		жилые дома, блокированные дома и МКД р.п. Маркова: ул. Гаражная, ул. Тепличная, ул. Родникова, ул. Тракторная, ул. Средняя, пер. Средний	постановление 18.03.2019 г. № 372
8	Иркутский район, р. п. Маркова, мкр. Николов Посад, ул. Центральная, 1, в границах земельного участка с кадастровым номером 38:06:000000:6109	52.226935, 104.251583	бетонное	10,0	5		0,75		жилые дома р.п. Маркова, мкр. Николов Посад. Ул. Центральная, ул. Верхняя, ул. Усадебная, ул. Петровская, ул. Верхняя	постановление 18.03.2019 г. № 372
9	Иркутский район, р. п. Маркова, мкр. Николов Посад, на углу ул. Троицкая и ул. Центральная, в районе земельного участка ул. Троицкая, 2, в границах земельного участка с кадастровым номером: 38:06:000000:6109		бетонное	12,7	5		0,75		жилые дома р.п. Маркова, мкр. Николов Посад. Ул. Троицкая, ул. Косогорная, ул. Березовая, ул. Ягодная, пер. Пойменный	постановление 18.03.2019 г. № 372

0	Иркутский район, р. п. Маркова, мкр. Николов Посад, напротив земельного участка по ул. Школьная, 1, в границах земельного участка с кадастровым номером 38:06:010501:835	52.236065, 104.240684	бетонное	12,7	5		0,75		жилое дома р. п. Маркова, мкр. Николов Посад. Пер. Пойменный, ул. Школьная, ул. Посадская, ул. Гребешковая, ул. Крутая, ул. Николаевская, ул. Посадская, ул. Ландшафтная, ул. Шахматная, ул. Восточная	постановление 18.03.2019 г. № 372
1	Иркутская область, Иркутский район, р. п. Маркова, мкр. Николов Посад, на углу ул. Верхняя и ул. Центральная, в границах земельного участка с кадастровым номером: 38:06:000000:6109					5	0,75			постановление 18.03.2019 г. № 372
2	р. п. Маркова, мкр. Ново-Иркутский, ул. Подгорная, рядом с участками 12, 10, в границах земельного участка с кадастровым номером: 38:06:000000:352					5	0,75			постановление 18.03.2019 г. № 372

3	Иркутская область, Иркутский район, р. п. Маркова, мкр. Ново-Иркутский, ул. Сибирские Хутора, напротив земельного участка № 6, в границах земельного участка с кадастровым номером 38:06:010201:10 32	52.247501, 104.243728	бетонное	10,0	5		0,75		жилое дома, дома блокированной застройки, МКД р.п. Маркова: мкр. Ново-Иркутский. Ул. Сибирские Хутора, пер. Прохладный, пер. Академический, пер. Мечты, ул. Казачья, Ул. Алгоритм, ул. Саянская, пер. Ясный, Ул. Дениса Давыдова, пер. Свободы, ул. Аргунская, Ул. Подгорная, ул. Верещагина, пер. Мыслителей, пер. Курминский. пер. Русский, пер. Окинский, Ул. Баргузинская, ул. Глазковская, Пер. Черского, пер. Ермака. Переулки: Свободы, Курминский, Мыслителей, Подснежников, Русский, Пчелиный, ул. Верещагина. Переулки: Пчелиный, Ароматный, Тихий, Ермака, Черского, Окинский, Русский, Арбатский	постановление 18.03.2019 г. № 372
4	р. п. Маркова, мкр. Ново-Иркутский, на пересечении ул. Аргунская и пер. Русский, в границах земельного участка с кадастровым номером: 38:06:010201:10 30					5	0,75			постановление 18.03.2019 г. № 372
5	р. п. Маркова, мкр. Ново-Иркутский, на пересечении ул. Верещагина и пер. Свободы, в районе земельного участка пер. Свободы, 1, в границах земельного участка с кадастровым номером: 38:06:010201:10 40					5	0,75			постановление 18.03.2019 г. № 372

6	Иркутский район, р. п. Маркова, мкр. Ново-Иркутский, по ул. Магистральная, через дорогу напротив земельного участка по ул. Магистральная, 2, в границах земельного участка с кадастровым номером: 38:06:000000:59 67	52.241227, 104.240939	бетонное	13	5		0,75		жилые дома и дома блокированной застройки, МКД р. п. Маркова: мкр. Ново-Иркутский. Ул. Сосновская, ул. Звездная, пер. Зеленый, ул. Зеленая, пер. Звездный, ул. Лазуритовая, ул. Коралловая, ул. Нефритовая, ул. Магистральная. Ул. Бирюзовая, ул. Васильковая, ул. Лесная, Ул. Жемчужная, ул. Коралловая, ул. Малахитовая, Ул. Солнечная, ул. Тополиная, ул. Янтарная, ул. Домостроителей, ул. Парусная, ул. Окружная	постановление 18.03.2019 г. № 372
7	Иркутская область, Иркутский район, р. п. Маркова, мкр. Ново-Иркутский, на пересечении ул. Верещагина и пер. Ермака, в границах земельного участка с кадастровым номером: 38:06:010201:10 40					5	0,75			постановление 18.03.2019 г. № 372
8	Иркутский район, р. п. Маркова, мкр. Сергиев Посад, на въезде на ул. Тенистая, в границах земельного участка с кадастровым номером: 38:06:010601:14 3	52.243724, 104.238237	бетонное	13	5		0,75		жилые и блокированные дома р.п. Маркова, мкр. Сергиев Посад. Ул. Тенистая, ул. Сиреневая, Ул. Ольховая, ул. Рябиновая, Ул. Тополиная, ул. Липовая	постановление 18.03.2019 г. № 372
9	Иркутский район, р. п. Маркова, мкр. Сергиев Посад, на въезде на ул. Тенистая, в границах земельного участка с кадастровым номером: 38:06:010601:14	52.243724, 104.238237	бетонное	13	5		0,75		жилые и блокированные дома р.п. Маркова, мкр. Сергиев Посад. Ул. Центральная, Березовая, Родниковая	постановление 18.03.2019 г. № 372

	3										
0	Иркутский район, р. п. Маркова, мкр. Сергиев Посад, между ул. Первомайская и ул. Центральная, напротив ул. Зеленая, 25, в границах земельного участка с кадастровым номером: 38:06:010601:143	52.246592, 104.229869	бетонное	13	5		0,75		жилые и блокированные дома р.п. Маркова, мкр. Сергиев Посад. Ул. Первомайская, ул. Зеленая, ул. Садовая, Ул. Зеленая, пер. Светлый. Жилые дома р.п. Маркова, мкр. Ново-Мельниково	постановление 18.03.2019 г. № 372	
1	Иркутский район, р. п. Маркова, микрорайон Изумрудный, по ул. Магистральная, напротив земельного участка по ул. Центральная, 49, в границах земельного участка с кадастровым номером: 38:06:000000:6234	52.209729, 104.279147	бетонное	13	5		0,75		жилые и блокированные дома р.п. Маркова, мкр. Изумрудный. Ул. Магистральная, пер. Звездный, Ул. Ангарская, ул. Центральная, ул. Строителей	постановление 18.03.2019 г. № 372	
2	Иркутский район, р. п. Маркова, мкр. Изумрудный, ул. Березовая, напротив земельного участка по ул. Магистральная, 37, в границах земельного участка с кадастровым номером 38:06:000000:6073	52.207885, 104.286558	бетонное	13	5		0,75		жилые и блокированные дома р.п. Маркова, мкр. Изумрудный. Ул. Березовая, пер. Грибной, пер. Ягодный	постановление 18.03.2019 г. № 372	
3	Иркутский район, р. п. Маркова, мкр. Березовый, рядом с земельным участком по ул. Пригородная, 1		бетонное	13	5		0,75		жилые и блокированные дома р. п. Маркова, мкр. Березовый (3)	постановление 18.03.2019 г. № 372	

4	Иркутский район, р. п. Маркова, мкр. Парк Пушкина, напротив строения № 1/3, в границах земельного участка с кадастровым номером 38:06:011224:4117		бетонное	13	5		0,75		жилые и блокированные дома р. п. Маркова: мкр. Парк Пушкино, ДПК "Ромашка", ЖК "Варежки", квартал Исток	постановление 18.03.2019 г. № 372
5	п. Падь Мельничная, ул. Юности, напротив участка № 4а, в границах земельного участка с кадастровым номером: 38:06:150301:1121	52.162177, 104.382030	бетонное	15,8	5		0,75		жилые и блокированные дома п. Падь Мельничная: ул. Юности, ул. Тракторная, ул. Заводская, ул. Южная, ул. Ветеранов, пер. Южный, пер. Тракторный, пер. Ветеранов, ул. Речная	постановление 18.03.2019 г. № 372
6	п. Падь Мельничная, ул. Юности, напротив участка № 18-2, в границах земельного участка с кадастровым номером: 38:06:150301:1121	52.165190, 104.378644	бетонное	15,8	5		0,75		жилые и блокированные дома п. Падь Мельничная: ул. Депутатская, ул. Набережная, ул. Лесная, ул. Дачная, ул. Рабочая, ул. Заправочная, пер. Крылья	постановление 18.03.2019 г. № 372
7	Иркутская область, Иркутский район, п. Падь Мельничная, напротив земельного участка по ул. Тракторная, 20а	52.159148, 104.370261	бетонное	15,8	5		0,75		жилые и блокированные дома п. Падь Мельничная: ул. Светлая, ул. Тракторная, ул. Сосновая, ул. Березовая, ул. Заправочная, ул. Отрадная, ул. Речная	постановление 18.03.2019 г. № 372
8	Иркутская область, Иркутский район, д. Новогрудинина, ул. Колхозная, между участками 2 и 4, в границах земельного участка с кадастровым номером: 38:06:150201:795	52.147413, 104.411440	бетонное	15,8	5		0,75		жилые и блокированные дома д. Новогрудинина: пер. Береговой, ул. Луговая, пер. Березовый, ул. Колхозная, пер. Колхозный, ул. Центральная, ул. Береговая	постановление 18.03.2019 г. № 372
9	Иркутская область, Иркутский район, д. Новогрудинина, напротив участка ул. Центральная, 35		бетонное	15,8	5		0,75		жилые и блокированные дома д. Новогрудинина: ул. Лесная, ул. Железнодорожная, пер. Луговой, ул. Березовая, ул. Ключевая	постановление 18.03.2019 г. № 372

	А									
00	Иркутская область, Иркутский район, СНТ "Птица" на земельном участке кадастровым номером 38:06:010902:514	52.2284967, 104.2220718	бетонное	22,3	1 бункер		8	СНТ "Птица" Иркутская область, Иркутский район ОГРН 1023802454499	садовые и жилые дома СНТ "Птица" на земельном участке в кадастровом квартале 38:06:010902	постановление от 15.01.2021 г. № 45

Глава Марковского МО
Г.Н.Шумихина

**РОССИЙСКАЯ ФЕДЕРАЦИЯ
ИРКУТСКАЯ ОБЛАСТЬ ИРКУТСКИЙ РАЙОН**

**Администрация Марковского муниципального образования -
Администрация городского поселения**

ПОСТАНОВЛЕНИЕ

От 18 марта 2021 года № 317
р. п. Маркова

О проведении публичных слушаний по проекту планировки территории и проекту межевания территории линейного объекта «Подъездная автомобильная дорога (проезд второстепенный) с разворотными площадками для индивидуальной жилой застройки в мкр. Ново-Иркутский р.п. Маркова»

Руководствуясь статьями 5.1, 45, 46 Градостроительного кодекса Российской Федерации, статьей 28 Федерального закона от 6 октября 2003 г. № 131-ФЗ «Об общих принципах организации местного самоуправления в Российской Федерации», статьями 6, 16, 23 Устава Марковского муниципального образования, Положением о порядке организации и проведения публичных слушаний, общественных обсуждений в Марковском муниципальном образовании, утвержденным решением Думы Марковского муниципального образования от 17 декабря 2019 года № 13-137/Дгп, в соответствии с правилами землепользования и застройки Марковского городского поселения, утвержденными решением Думы Марковского муниципального образования от 19 марта 2013 года № 07-39/Дгп (с внесенными изменениями), Администрация Марковского муниципального образования

ПОСТАНОВЛЯЕТ:

1. Провести публичные слушания по проекту планировки территории и проекту межевания территории линейного объекта «Подъездная автомобильная дорога (проезд второстепенный) с разворотными площадками для индивидуальной жилой застройки в мкр. Ново-Иркутский р.п. Маркова».

2. Участниками публичных слушаний по проекту планировки территории, проекту межевания территории, являются граждане, постоянно проживающие на территории, в отношении которой подготовлены данные проекты, правообладатели находящихся в границах этой территории земельных участков и (или) расположенных на них объектов капитального строительства, а также правообладатели помещений, являющихся частью

указанных объектов капитального строительства.

3. Подготовку и проведение публичных слушаний с соблюдением порядка и правил, установленных Положением о публичных слушаниях в Марковском муниципальном образовании и в соответствии со статьей 5.1 Градостроительного кодекса Российской Федерации, поручить архитектурному отделу Администрации (начальник отдела Рой К. Г.).

4. В срок, не позднее чем за семь дней до дня размещения на официальном сайте Марковского муниципального образования проекта, подлежащего рассмотрению на публичных слушаниях, опубликовать в порядке, установленном для официального опубликования муниципальных правовых актов, оповещение о начале публичных слушаний: в газете «Жизнь Маркова», а также на официальном сайте Марковского муниципального образования в информационно-телекоммуникационной сети «Интернет».

5. Разместить проект, подлежащий рассмотрению на публичных слушаниях, и информационные материалы к нему на официальном сайте Марковского муниципального образования в информационно-телекоммуникационной сети «Интернет» <http://markovskoe-mo.ru/>.

6. Провести экспозицию проекта, подлежащего рассмотрению на публичных слушаниях по адресу: Иркутский район, р. п. Маркова, квартал Евгения Сичкарука, 1 (здание администрации, первый этаж).

7. Провести собрание участников публичных слушаний 22 апреля 2021 года, в 15 часов 00 минут; место проведения собрания: Иркутский район, р. п. Маркова, квартал Евгения Сичкарука, 1 (административное здание).

Председателем на собрании участников публичных слушаний назначить консультанта архитектурного отдела Администрации Кузакова С. А.

8. Предложения в письменной форме в адрес организатора публичных слушаний принимаются в Администрации Марковского муниципального образования по адресу: 664528, Иркутская область, Иркутский район, р. п. Маркова, квартал Евгения Сичкарука, 1, архитектурный отдел (консультант Кузаков С. А.) в период с 12 апреля 2021 года до 22 апреля 2021 года, по рабочим дням: с 8 до 17 часов (перерыв на обед с 12 до 13 часов).

9. Участники публичных слушаний в целях идентификации представляют сведения о себе (фамилию, имя, отчество, дату рождения, адрес места жительства (регистрации) - для физических лиц; наименование, основной государственный регистрационный номер, место нахождения и адрес - для юридических лиц) с приложением документов, подтверждающих такие сведения. Участники публичных слушаний, являющиеся правообладателями соответствующих земельных участков и (или) расположенных на них объектов капитального строительства и (или) помещений,

являющихся частью указанных объектов капитального строительства, также представляют сведения соответственно о таких земельных участках, объектах капитального строительства, помещениях, являющихся частью указанных объектов капитального строительства, из Единого государственного реестра недвижимости и иные документы, устанавливающие или удостоверяющие их права на такие земельные участки, объекты капитального строительства, помещения, являющиеся частью указанных объектов капитального строительства.

Обработка персональных данных участников публичных слушаний осуществляется с учетом требований, установленных Федеральным законом от 27 июля 2006 года № 152-ФЗ «О персональных данных».

10. Настоящее постановление опубликовать в официальном печатном издании «Жизнь Маркова» и разместить в информационно-телекоммуникационной сети «Интернет» на официальном сайте Марковского муниципального образования <http://markovskoe-mo.ru/>.

11. Контроль исполнения настоящего постановления оставляю за собой.

*Глава Марковского МО
Г.Н.Шумихина*

**РОССИЙСКАЯ ФЕДЕРАЦИЯ
ИРКУТСКАЯ ОБЛАСТЬ ИРКУТСКИЙ РАЙОН**

**Администрация Марковского муниципального образования-
Администрация городского поселения**

ПОСТАНОВЛЕНИЕ

От 18 марта 2021 года № 318
р. п. Маркова

О подготовке проекта планировки и проекта межевания территории земельного участка с кадастровым номером 38:06:010203:496, расположенного по адресу: Иркутская область, Иркутский район, р.п. Маркова, мкр. Ново-Иркутский, ул. Магистральная 30.

Руководствуясь главой V Градостроительного кодекса Российской Федерации, статьей 14 Федерального закона от 06 октября 2003 г. № 131-ФЗ «Об общих принципах организации местного самоуправления в Российской Федерации», постановлением Правительства Российской Федерации от 12 мая 2017 года № 564, статьями 6, 23 Устава Марковского муниципального образования, рассмотрев заявление генерального директора ООО «СтройЭнергоКомплекс» М. Г. Алиференко, Администрация Марковского муниципального образования

ПОСТАНОВЛЯЕТ:

1. Принять решение о подготовке проекта планировки и проекта межевания территории земельного участка с кадастровым номером 38:06:010203:496, расположенного по адресу Иркутская область, Иркутский район, р.п. Маркова, мкр. Ново-Иркутский, ул. Магистральная 30.

2. Рекомендовать генеральному директору ООО «СтройЭнергоКомплекс» М. Г. Алиференко после публикации настоящего постановления обеспечить подготовку проекта планировки и проекта межевания территории земельного участка с кадастровым номером 38:06:010203:496, расположенного по адресу Иркутская область, Иркутский район, р.п. Маркова, мкр. Ново-Иркутский, ул. Магистральная 30, за счет собственных сил и средств, предоставить в администрацию Марковского муниципального образования в срок до 30 июня 2021 года.

3. Архитектурному отделу (начальник отдела Рой К. Г.) в течение 30 дней после предоставления документации по

планировке и межеванию территории земельного участка с кадастровым номером 38:06:010203:496 расположенного по адресу Иркутская область, Иркутский район, р.п. Маркова, мкр. Ново-Иркутский, ул. Магистральная 30, осуществить проверку.

4. В случае соответствия подготовленной документации по планировке и межеванию территории требованиям действующего законодательства, Порядку подготовки, согласования и утверждения проектов планировки и проектов межевания территории, подготавливаемых в виде отдельного документа в Марковском муниципальном образовании, утвержденного постановлением Администрации Марковского муниципального образования от 28.10.2020 г. № 1457, организовать и провести публичные слушания.

5. Настоящее постановление подлежит опубликованию в официальном печатном издании «Жизнь Маркова» и размещению на официальном сайте Марковского муниципального образования по адресу: <http://markovskoe-mo.ru/> в информационно-телекоммуникационной сети «Интернет».

6. Контроль исполнения настоящего постановления оставляю за собой.

*Глава Марковского МО
Г.Н.Шумихина*

**РОССИЙСКАЯ ФЕДЕРАЦИЯ
ИРКУТСКАЯ ОБЛАСТЬ ИРКУТСКИЙ РАЙОН**

**Администрация Марковского муниципального образования-
Администрация городского поселения**

ПОСТАНОВЛЕНИЕ

От 18 марта 2021 года № 319
р. п. Маркова

О подготовке проекта планировки с проектом межевания земельного участка с кадастровым номером 38:06:150750:1344 (единое землепользование), расположенного в Марковском муниципальном образовании Иркутского района Иркутской области.

Руководствуясь главой V Градостроительного кодекса Российской Федерации, статьей 14 Федерального закона от 06 октября 2003 г. № 131-ФЗ «Об общих принципах организации местного самоуправления в Российской Федерации», постановлением Правительства Российской Федерации от 12 мая 2017 года № 564, статьями 6, 23 Устава Марковского муниципального образования, Порядком подготовки, согласования и утверждения проектов планировки и проектов межевания территории, подготавливаемых в виде отдельного документа в Марковском муниципальном образовании утвержденного постановлением Администрации Марковского муниципального образования от 28.10.2020 г. № 1457, рассмотрев заявление А. М. Игнатенкова, Администрация Марковского муниципального образования

ПОСТАНОВЛЯЕТ:

1. Принять решение о подготовке проекта планировки с проектом межевания земельного участка с кадастровым номером 38:06:150750:1344 (единое землепользование), расположенного в Марковском муниципальном образовании Иркутского района Иркутской области.

2. Рекомендовать А. М. Игнатенкову после публикации настоящего постановления обеспечить подготовку проекта планировки с проектом межевания земельного участка с кадастровым номером 38:06:150750:1344 (единое землепользование), расположенного в Марковском муниципальном образовании Иркутского района Иркутской

области, своими силами и за счет собственных средств и предоставить в администрацию Марковского муниципального образования в срок до 30 августа 2021 года.

3. Архитектурному отделу (начальник отдела Рой К. Г.) в течение 30 дней после предоставления документации планировке и межеванию земельного участка с кадастровым номером 38:06:150750:1344 (единое землепользование), расположенного в Марковском муниципальном образовании Иркутского района Иркутской области осуществить проверку.

4. В случае соответствия подготовленной документации по планировке и межеванию территории требованиям действующего законодательства, Порядку подготовки, согласования и утверждения проектов планировки и проектов межевания территории, подготавливаемых в виде отдельного документа в Марковском муниципальном образовании утвержденном постановлением Администрации Марковского муниципального образования от 28.10.2020 г. № 1457, организовать и провести публичные слушания.

5. Настоящее постановление подлежит опубликованию в официальном печатном издании «Жизнь Маркова» и размещению на официальном сайте Марковского муниципального образования по адресу: <http://markovskoe-mo.ru> в информационно-телекоммуникационной сети «Интернет».

6. Контроль исполнения настоящего постановления оставляю за собой.

*Глава Марковского МО
Г.Н.Шумихина*

**РОССИЙСКАЯ ФЕДЕРАЦИЯ
ИРКУТСКАЯ ОБЛАСТЬ ИРКУТСКИЙ РАЙОН**

**Администрация Марковского муниципального образования-
Администрация городского поселения**

ПОСТАНОВЛЕНИЕ

От 18 марта 2021 года № 323
р. п. Маркова

О внесении изменений в постановление администрации Марковского муниципального образования от 05 февраля 2020 года № 190 «О комиссии по предупреждению и ликвидации чрезвычайных ситуаций и обеспечению пожарной безопасности администрации Марковского муниципального образования»

В целях приведения постановления администрации Марковского муниципального образования от 05 февраля 2020 года № 190 «О комиссии по предупреждению и ликвидации чрезвычайных ситуаций и обеспечению пожарной безопасности администрации Марковского муниципального образования» в соответствие с постановлением Правительства Российской Федерации от 28.01.2006 № 47 «Об утверждении Положения о признании помещения жилым помещением, жилого помещения непригодным для проживания, многоквартирного дома аварийным и подлежащим сносу или реконструкции, садового дома жилым домом и жилого дома садовым домом», постановлением Правительства Российской Федерации от 27.07.2020 № 1120 «О внесении изменений в Положение о признании помещения жилым помещением, жилого помещения непригодным для проживания, многоквартирного дома аварийным и подлежащим сносу или реконструкции, садового дома жилым домом и жилого дома садовым домом», по результатам рассмотрения протеста Прокурора Иркутского района Иркутской области от 18.02.2021 № 7-16-2021, в соответствии с Федеральным законом от 06.10.2003 года № 131-ФЗ «Об общих принципах организации местного самоуправления в Российской Федерации», Уставом Марковского муниципального образования, администрация Марковского муниципального образования

ПОСТАНОВИЛА:

1. Внести в постановление администрации Марковского муниципального образования от 05 февраля 2020 года № 190 «О комиссии по предупреждению и ликвидации чрезвычайных ситуаций и обеспечению пожарной безопасности администрации Марковского муниципального образования» следующие изменения:

1.1. внести в состав комиссии по предупреждению и ликвидации чрезвычайных ситуаций и обеспечению пожарной безопасности администрации Марковского муниципального образования» внести следующий изменения:

включить в состав членов комиссии следующих лиц:

- собственник жилого помещения (уполномоченное им лицо), получивший повреждения в результате чрезвычайной ситуации.

1.2. пункт 4 раздела I положения о комиссии по предупреждению и ликвидации чрезвычайных ситуаций и обеспечению пожарной безопасности администрации Марковского муниципального образования, изложить в следующей редакции:

«4. Состав Комиссии утверждается постановлением администрации Марковского муниципального образования из числа руководящего состава администрации Марковского муниципального образования, представителей органов исполнительной власти Иркутской области, органов государственного надзора и контроля, собственников жилых помещений (уполномоченных лиц), получивших повреждения в результате чрезвычайной ситуации. Председателем Комиссии является Глава Марковского муниципального образования».

2. Опубликовать настоящее постановление в официальном печатном издании «Жизнь Маркова» и разместить на сайте Марковского муниципального образования по адресу: <http://markovskoe-mo.ru/> в информационно-телекоммуникационной сети «Интернет».

3. Контроль исполнения настоящего постановления оставляю за собой.

*Глава Марковского МО
Г.Н.Шумихина*

**РОССИЙСКАЯ ФЕДЕРАЦИЯ
ИРКУТСКАЯ ОБЛАСТЬ ИРКУТСКИЙ РАЙОН**

**Администрация Марковского муниципального образования-
Администрация городского поселения**

ПОСТАНОВЛЕНИЕ

От 18 марта 2021 года № 324
р. п. Маркова

О внесении изменений в проект планировки с проектом межевания территории мемориала павшим в ВОВ, расположенном в р.п. Маркова.

Руководствуясь главой V Градостроительного кодекса Российской Федерации, статьей 14 Федерального закона от 06 октября 2003 г. № 131-ФЗ «Об общих принципах организации местного самоуправления в Российской Федерации», постановлением Правительства Российской Федерации от 12 мая 2017 года № 564, статьями 6, 23 Устава Марковского муниципального образования, Администрация Марковского муниципального образования

ПОСТАНОВЛЯЕТ:

1. Архитектурному отделу (начальник отдела Рой К. Г.) в срок до 30 апреля 2021 года обеспечить внесение изменений в проект планировки с проектом межевания территории земельного участка

под размещение мемориала павшим в ВОВ.

2. Настоящее постановление подлежит опубликованию в официальном печатном издании «Жизнь Маркова» и размещению на официальном сайте Марковского муниципального образования по адресу: <http://markovskoe-mo.ru> в информационно-телекоммуникационной сети «Интернет».

3. Контроль исполнения настоящего постановления оставляю за собой.

Глава Марковского МО
Г.Н.Шумихина

**РОССИЙСКАЯ ФЕДЕРАЦИЯ
ИРКУТСКАЯ ОБЛАСТЬ ИРКУТСКИЙ РАЙОН**

Администрация Марковского муниципального образования-
Администрация городского поселения

ПОСТАНОВЛЕНИЕ

От 18 марта 2021 года № 325
р. п. Маркова

О подготовке проекта межевания территории земельного участка с кадастровым номером 38:06:000000:7270, расположенного в р.п. Маркова, Иркутского района Иркутской области.

Руководствуясь главой V Градостроительного кодекса Российской Федерации, статьей 14 Федерального закона от 06 октября 2003 г. № 131-ФЗ «Об общих принципах организации местного самоуправления в Российской Федерации», постановлением Правительства Российской Федерации от 12 мая 2017 года № 564, статьями 6, 23 Устава Марковского муниципального образования, Порядком подготовки, согласования и утверждения проектов планировки и проектов межевания территории, подготовливаемых в виде отдельного документа в Марковском муниципальном образовании утвержденном постановлением Администрации Марковского муниципального образования от 28.10.2020 г. № 1457, рассмотрев заявление Е. Д. Попковой, Администрация Марковского муниципального образования

ПОСТАНОВЛЯЕТ:

1. Принять решение о подготовке проекта межевания территории земельного участка с кадастровым номером 38:06:000000:7270, расположенного в р.п. Маркова, Иркутского района Иркутской области.

2. Рекомендовать Е. Д. Попковой после публикации настоящего постановления обеспечить подготовку проекта межевания территории земельного участка с кадастровым номером 38:06:000000:7270, расположенного в р.п. Маркова, Иркутского района Иркутской области, своими силами, за счет собственных средств и предоставить в администрацию Марковского муниципального образования в срок до 30 августа 2021 года.

3. Архитектурному отделу (начальник отдела Рой К. Г.) в течение 30 дней после предоставления документации по межеванию территории земельного участка с кадастровым номером 38:06:000000:7270, расположенного в р.п. Маркова, Иркутского района Иркутской области осуществить проверку.

4. В случае соответствия подготовленной документации по планировке и межеванию территории требованиям действующего законодательства, Порядку подготовки, согласования и утверждения проектов планировки и проектов межевания территории, подготовливаемых в виде отдельного документа в Марковском муниципальном образовании утвержденном постановлением Администрации Марковского муниципального образования от 28.10.2020 г. № 1457, организовать и провести публичные слушания.

5. Настоящее постановление подлежит опубликованию в официальном печатном издании «Жизнь Маркова» и размещению на официальном сайте Марковского муниципального образования по адресу: <http://markovskoe-mo.ru> в информационно-телекоммуникационной сети «Интернет».

6. Контроль исполнения настоящего постановления оставляю за собой.

Глава Марковского МО
Г.Н.Шумихина

**РОССИЙСКАЯ ФЕДЕРАЦИЯ
ИРКУТСКАЯ ОБЛАСТЬ ИРКУТСКИЙ РАЙОН**

Администрация Марковского муниципального образования-
Администрация городского поселения

ПОСТАНОВЛЕНИЕ

От 18 марта 2021 года № 326
р. п. Маркова

О внесении изменений в разрешение
на строительство от 19 июля 2016 года
№ 38-RU 38510109-42-2016

Руководствуясь статьей 51 Градостроительного кодекса Российской Федерации, Федеральным законом от 06 октября 2003 года № 131-ФЗ «Об общих принципах организации местного самоуправления в Российской Федерации», Административным регламентом Марковского муниципального образования предоставления муниципальной услуги «Выдача разрешений на строительство (за исключением случаев, предусмотренных градостроительным кодексом Российской Федерации, иными федеральными законами)», утвержденным постановлением Администрации Марковского муниципального образования от 26 декабря 2017 года № 2127, статьями 6, 23, 47 Устава Марковского муниципального образования, рассмотрев заявление генерального директора ООО СЗ «ВОТСИБСТРОЙ-М» Ярославцева А.Г. и представленные документы, Администрация Марковского муниципального образования

ПОСТАНОВЛЯЕТ:

Внести изменения в разрешение на строительство от 19 июля 2016 года № 38-RU 38510109-42-2016, с учетом изменений, внесенными постановлениями Администрации Марковского муниципального образования от 09 сентября 2016 года № 809, от 17 октября 2016 года № 973 (в редакции от 28 ноября 2016 года № 1111), от 22 января 2018 года № 81, от 02 ноября 2018 года № 1637, от 04 февраля 2019 года № 135, от 27 декабря 2019 года № 2055, от 25 ноября 2020 года № 1565, следующего содержания:

- в строке «Кому» слова «Обществу с ограниченной ответственностью «ВостСибСтрой-М» заменить на слова «Обществу с ограниченной ответственностью Специализированный застройщик «ВОТСИБСТРОЙ-М»;

- в строке 2 графы «Регистрационный номер и дата выдачи положительного заключения экспертизы проектной документации и в случаях, предусмотренных законодательством Российской Федерации, реквизиты приказа об утверждении положительного заключения» после слов «Положительное заключение экспертизы от 11 июля 2016 г. № 358-2-1-3-0072-16.» дополнить словами «Положительное заключение экспертизы ЗАО «ПРИНЦЭПС» от 12 марта 2021г. № 38-2-1-3-010855-2021»;

- строку 4.4 изложить в следующей редакции:

4.4	Пусковой комплекс 8.2. Жилой дом № 11. Секции № № 1, 2, 3. Трансформаторная подстанция. 1 этап строительства.
-----	--

	Жилой дом № 11. Секции № 1, 2, 3	Трансформаторная подстанция			
Общая площадь (кв.м.):	14402,75	63	Площадь участка (кв.м.)	19717	
из них общая площадь квартир (учет балконов с коэффициентом 1)	9528,61				
Объем (куб.м), в т.ч. жилых помещений	48311,5	189	В том числе подземной части секций	5752,79	
Количество этажей (шт.)	10	1	Высота (м.)		
Количество подземных этажей (шт.)	1	-	Вместимость (чел.)		
Площадь застройки (кв.м.)	1676,9	63			
Количество квартир	231				

- строку 4.5 изложить в следующей редакции:

4.5	Пусковой комплекс 8.2. Жилой дом № 12. 2 этап строительства.				
		Жилой дом № 12.			
	Общая площадь (кв.м.):	6532,10		Площадь участка (кв.м.)	19747
	из них общая площадь квартир (учет балконов с коэффициентом 1)	4189,93			
	Объем (куб.м), в т.ч. жилых помещений	22327,36		В том числе подземной части секций	2696,94
	Количество этажей (шт.)	10		Высота (м.)	
	Количество подземных этажей (шт.)	1		Вместимость (чел.)	
	Площадь застройки (кв.м.)	784,49			

Количество квартир	79			
--------------------	----	--	--	--

- строку 4.6 изложить в следующей редакции:

4.6	Пусковой комплекс 8.2. Жилой дом № 13. Секции № 1, 2. 2 этап строительства.				
		Жилой дом № 13. Секции № 1, 2			
	Общая площадь (кв.м.):	8861,56		Площадь участка (кв.м.)	19747
	из них общая площадь квартир (учет балконов с коэффициентом 1)	5829,92			
	Объем (куб.м), в т.ч. жилых помещений	29862,87		В том числе подземной части секций	3560,86
	Количество этажей (шт.)	10		Высота (м.)	
	Количество подземных этажей (шт.)	1		Вместимость (чел.)	
	Площадь застройки (кв.м.)	1040,37			
	Количество квартир	142			

Глава Марковского МО
Г.Н.Шумихина

**РОССИЙСКАЯ ФЕДЕРАЦИЯ
ИРКУТСКАЯ ОБЛАСТЬ ИРКУТСКИЙ РАЙОН**

**Администрация Марковского муниципального образования-
Администрация городского поселения**

ПОСТАНОВЛЕНИЕ

От 22 марта 2021 года № 327
р. п. Маркова

О переименовании муниципального учреждения культуры «Социально-культурный центр» Марковского муниципального образования

В соответствии с Гражданским кодексом Российской Федерации, со статьей 161 Бюджетного кодекса Российской Федерации, статьями 14, 17 Федерального закона от 06.10.2003 № 131-ФЗ «Об общих принципах организации местного самоуправления в Российской Федерации», Федеральным законом от 12 января 1996 года № 7-ФЗ «О некоммерческих организациях», статьями 23, 38, 47 Устава Марковского муниципального

образования, Администрация Марковского муниципального образования

ПОСТАНОВЛЯЕТ:

1. Переименовать Муниципальное учреждение культуры «Социально-культурный центр» Марковского муниципального образования в Муниципальное учреждение культуры «Культурно-спортивный комплекс» Марковского муниципального образования (далее – Учреждение).

2. Утвердить Устав Учреждения в новой редакции, согласно приложению, к настоящему Постановлению.

3. Директору Учреждения Суханову А. В. осуществить необходимые юридические и организационные действия по реализации пунктов 1 и 2 настоящего постановления в установленном законом порядке.

4. Признать утратившими силу:

1) Постановление администрации Марковского муниципального образования от 02 марта 2012 года «Об утверждении Устава муниципального учреждения культуры «Социально-культурный центр» Марковского муниципального образования»;

2) Постановление администрации Марковского муниципального образования от 15 августа 2015 года «О внесении изменений в Устав муниципального учреждения культуры «Социально-культурный центр» Марковского муниципального образования».

5. Отменить постановление администрации от 24 декабря 2020 года

№ 1702 «О переименовании муниципального учреждения культуры «Социально-культурный центр» Марковского муниципального образования».

6. Опубликовать настоящее постановление в официальном печатном издании «Жизнь Маркова» и разместить на официальном сайте Марковского муниципального образования по адресу: <http://markovskoe-mo.ru/> в информационно-телекоммуникационной сети «Интернет».

7. Контроль над исполнением настоящего постановления возложить на заместителя Главы администрации Марковского муниципального образования по экономике и финансам В. А. Балдаева.

*Глава Марковского МО
Г.Н.Шумихина*

УТВЕРЖДЕН
постановлением администрации
Марковского муниципального образования
от «22» марта 2021 г. № 327

УСТАВ

**МУНИЦИПАЛЬНОЕ УЧРЕЖДЕНИЕ КУЛЬТУРЫ
«КУЛЬТУРНО-СПОРТИВНЫЙ КОМПЛЕКС»
МАРКОВСКОГО МУНИЦИПАЛЬНОГО
ОБРАЗОВАНИЯ**

**2021 год
р. п. Маркова**

1. ОБЩИЕ ПОЛОЖЕНИЯ

1.1. Муниципальное учреждение культуры «Культурно-спортивный комплекс» Марковского муниципального образования, в дальнейшем именуемое «Учреждение», создано и действует на основании законодательства Российской Федерации, настоящего Устава, а также муниципальных правовых актов Марковского муниципального образования.

1.2. Официальное наименование Учреждения:

полное – Муниципальное учреждение культуры «Культурно-спортивный комплекс» Марковского муниципального образования; сокращенное - МУК КСК Марковского муниципального образования.

1.3. Местонахождение Учреждения:

Юридический адрес: 664528, Иркутская область, р-н. Иркутский, рп. Маркова, ул. Мира, д. 15;

Фактический адрес: 664528, Иркутская область, р-н. Иркутский, рп. Маркова, ул. Мира, д. 15.

1.4. Тип Учреждения - казенное.

1.5. Учредительным документом Учреждения является настоящий Устав.

1.6. Учреждение является некоммерческой организацией.

1.7. Учредителем Учреждения является Марковское муниципальное образование. Права собственника имущества и учредителя осуществляет Администрация Марковского муниципального образования (в дальнейшем именуемый «Учредитель»).

1.8. Учреждение является юридическим лицом с момента государственной регистрации в порядке, установленном законом о государственной регистрации юридических лиц, имеет обособленное имущество на праве оперативного управления, имеет печать со своим наименованием, штампы, фирменные бланки и другую атрибутику.

1.9. Учреждение самостоятельно выступает в суде в качестве истца и ответчика.

1.10. Учреждение может осуществлять приносящую доходы деятельность, только если такое право предусмотрено в настоящем Уставе. Доходы, полученные от указанной деятельности, поступают в доход бюджета Марковского муниципального образования.

1.11. Учреждение отвечает по своим обязательствам находящимися в его распоряжении денежными средствами. При недостаточности указанных денежных средств субсидиарную ответственность по обязательствам Учреждения несет Администрация Марковского муниципального образования. При недостаточности лимитов бюджетных обязательств, доведенных казенному учреждению для исполнения его денежных обязательств, по таким обязательствам от имени муниципального образования отвечает Администрация Марковского муниципального образования.

1.12. Учреждение не имеет права предоставлять и получать кредиты (займы), приобретать ценные бумаги.

1.13. Учреждение не вправе выступать учредителем (участником) юридических лиц.

1.14. В своей деятельности Учреждение руководствуется Конституцией Российской Федерации, Гражданским кодексом Российской Федерации, Бюджетным кодексом Российской Федерации, Налоговым кодексом Российской Федерации, Трудовым кодексом Российской Федерации, Федеральными законами, указами Президента Российской Федерации, постановлениями и распоряжениями Правительства Российской Федерации, Уставом Марковского муниципального образования, законами и иными нормативными правовыми актами Иркутской области, муниципальными правовыми актами Марковского муниципального образования, а также настоящим Уставом и локальными актами Учреждения.

1.15. Учреждение имеет структурные подразделения:

- «Культурно-спортивный комплекс», расположенное по адресу: 664528, Иркутская область, Иркутская область, р-н. Иркутский, р. п. Маркова, ул. Мира, д. 15;

- «Дом творчества», расположенное по адресу: Иркутская область, Иркутский район, Марковское городское поселение, п. Падь Мельничная, ул. Тракторная, здание 1а;

- «Многофункциональный творческий центр», расположенное по адресу: Иркутская область, Иркутский район, р. п. Маркова, микрорайон Березовый, дом 77, помещение 1.

Структурные подразделения действуют на основании Положений, утверждаемых Учреждением по согласованию с

Учредителем.

2. ЦЕЛИ И ВИДЫ ДЕЯТЕЛЬНОСТИ УЧРЕЖДЕНИЯ

2.1. Учреждение осуществляет свою деятельность в соответствии с предметом и целями, предусмотренными настоящим Уставом.

2.2. Учреждение создано с целью:

1) создание условий для организации досуга и обеспечения жителей Марковского муниципального образования (далее также – поселение) услугами организаций культуры;

2) организация библиотечного обслуживания населения, комплектование и обеспечение сохранности библиотечных фондов библиотек поселения;

3) обеспечение условий для развития на территории поселения физической культуры и массового спорта, организация проведения официальных физкультурно-оздоровительных и спортивных мероприятий поселения;

4) создание условий для осуществления деятельности, связанной с реализацией прав местных национально-культурных автономий на территории поселения;

5) создание условий для развития местного традиционного народного художественного творчества, участие в сохранении, возрождении и развитии народных художественных промыслов в поселении;

6) оказание содействия национально-культурному развитию народов Российской Федерации и реализации мероприятий в сфере межнациональных отношений на территории поселения;

7) информационное обслуживание населения Марковского муниципального образования;

8) сохранение, использование и популяризация объектов культурного наследия.

2.3. Основные виды деятельности Учреждения:

2.3.1. Деятельность в области художественного, литературного и исполнительского творчества;

2.3.2. Деятельность по организации и постановке театральных и оперных представлений, концертов и прочих сценических выступлений;

2.3.3. Деятельность концертных и театральных залов;

2.3.4. Деятельность ярмарок и парков с аттракционами;

2.3.5. Деятельность танцплощадок, дискотек, школ танцев;

2.3.6. Прочая зрелищно-развлекательная деятельность, не включенная в другие группировки;

2.3.7. Деятельность библиотек, архивов, учреждений клубного типа;

2.3.8. Деятельность спортивных объектов;

2.3.9. Прочая деятельность в области спорта;

2.3.10. Прочая деятельность по организации отдыха и развлечений;

2.3.11. Издательская деятельность;

2.3.12. Полиграфическая деятельность и предоставление услуг в этой области;

2.3.13. Информационное обслуживание населения Марковского муниципального образования;

2.3.14. Прочая деятельность в области культуры и спорта.

2.4. Виды деятельности, приносящей доходы:

2.4.1. Организация и проведение платных форм культурно-просветительской, информационной и оздоровительной деятельности;

2.4.2. Организация и проведение вечеров отдыха, танцевальных и других вечеров, праздников, встреч, гражданских и семейных обрядов, литературно-музыкальных гостиных, балов, дискотек, концертов, спектаклей и других культурно-досуговых мероприятий, в том числе по заявкам организаций, предприятий и отдельных граждан;

2.4.3. Обучение в платных кружках, студиях, любительских объединениях, курсах, спортивных секциях;

2.4.4. Оказание консультативной, методической и организационно-творческой помощи в подготовке и проведении

культурно-досуговых мероприятий;

2.4.5. Предоставление услуг по прокату сценических костюмов, культурного, спортивного и другого инвентаря, аудио- и видеокассет с записями отечественных и зарубежных музыкальных и художественных произведений;

2.4.6. Организация и проведение ярмарок, лотерей, аукционов, выставок-продаж;

2.4.7. Предоставление помещений в аренду;

2.4.8. Деятельность библиотек, в том числе читальных залов:

- подбор специализированных или неспециализированных документов, составление каталогов;

- выдача и хранение книг, карт, периодических изданий, фильмов, записей на технических носителях информации, произведений искусств и т.п.

- поиск требуемой информации и т.п.

2.4.9. Обработка данных:

- все стадии обработки данных с применением технического и программного обеспечения потребителя или собственного, включая:

- подготовка и ввод данных;

- сканирование документов.

2.4.10. Предоставление секретарских, редакторских услуг:

- деятельность в области стенографирования и почтовых отправок;

- печатание и считывание подготовленного текста;

- копирование, светокопирование.

2.4.11. Брошюровочно-переплетная деятельность:

подготовка к печати:

- набор, ввод данных, включая сканирование и оптическое распознавание символов;

- подготовка текста, прочая деятельность по подготовке оригинала для печати.

2.4.12. Дополнительная деятельность, связанная с печатанием:

- оформление печатной продукции;

- художественное оформление печатной продукции, например, изготовление эскизов, макетов издания и т.д.;

- прочую оформительскую деятельность, ламинирование.

2.4.13. Деятельность по созданию и использованию баз данных и информационных ресурсов, в том числе ресурсов сети Интернет:

- поиск данных, их отбор и сортировку по запросам, предоставление отобранных данных пользователям, в том числе в режиме непосредственного доступа.

2.4.14. Рекламная деятельность.

2.4.15. Деятельность в области демонстрации кинофильмов.

2.5. Отдельные виды деятельности, перечень которых установлены законом, могут осуществляться Учреждением только на основании специальных разрешений (лицензий).

2.6. Учреждение не вправе осуществлять виды деятельности, не предусмотренные настоящим Уставом.

2.7. Учреждение является общедоступным центром досуга населения, способствует: -удовлетворению духовных потребностей;

- созданию необходимых условий для развития народного творчества;

- совершенствованию эстетического воспитания;

- реализации интеллектуально- творческого потенциала;

- обеспечению реализации культурного досуга;

- библиотечному обслуживанию населения;

- сохранению культурных ценностей, памятников истории культуры;

- развитию спорта, туризма и физической культуры.

2.9 Учреждение работает по единому комплексному плану.

3. ИМУЩЕСТВО И ФИНАНСЫ

3.1. Имущество Учреждения является муниципальной собственностью Марковского муниципального образования и может быть использовано только для достижения целей

деятельности Учреждения.

3.2. Имущество Учреждения закрепляется за ним на праве оперативного управления.

Право оперативного управления имуществом возникает с момента фактической передачи имущества, оформленной соответствующим актом приема-передачи.

Учреждение владеет, пользуется, распоряжается закрепленным за ним имуществом в соответствии с его назначением, уставными задачами деятельности и в порядке, установленном действующим законодательством Российской Федерации.

3.3. Учреждение не вправе отчуждать либо иным способом распоряжаться имуществом без согласия собственника имущества.

3.4. В отношении закрепленного имущества Учреждение обязано:

- эффективно использовать имущество;
- обеспечивать сохранность и использование имущества строго по целевому назначению;
- не допускать ухудшения технического состояния имущества (это требование не распространяется на ухудшения, связанные с нормативным износом этого имущества в процессе эксплуатации);
- осуществлять капитальный и текущий ремонт имущества с возможным его улучшением в пределах выделенного финансирования.

3.5. Источниками формирования имущества Учреждения являются:

- имущество, закрепленное за ним на праве оперативного управления;
- добровольные имущественные взносы и пожертвования;
- иные источники, не запрещенные действующим законодательством.

3.6. Учреждение осуществляет операции с бюджетными средствами через лицевые счета, открытые ему в соответствии с действующим законодательством.

3.7. Финансовое обеспечение деятельности Учреждения осуществляется за счет средств бюджета Марковского муниципального образования и на основании бюджетной сметы.

3.8. Использование финансовых средств осуществляется в соответствии с законодательством Российской Федерации и Уставом Учреждения.

3.9. Контроль за использованием по назначению и сохранностью имущества, закреплённого за Учреждением на праве оперативного управления, осуществляет Учредитель, в порядке, установленном действующим законодательством.

3.10. Заключение и оплата Учреждением муниципальных контрактов, иных договоров, подлежащих исполнению за счет бюджетных средств, производятся от имени Марковского муниципального образования в пределах доведенных Учреждению лимитов бюджетных обязательств и с учетом принятых и неисполненных обязательств.

В случае уменьшения казенному учреждению как получателю бюджетных средств главным распорядителем (распорядителем) бюджетных средств ранее доведенных лимитов бюджетных обязательств, приводящего к невозможности исполнения казенным учреждением бюджетных обязательств, вытекающих из заключенных им муниципальных контрактов, иных договоров, Учреждение должно обеспечить согласование в соответствии с законодательством Российской Федерации о размещении заказов для государственных и муниципальных нужд новых условий по цене и (или) количеству (объемам) товаров (работ, услуг) муниципальных контрактов, иных договоров.

4. УПРАВЛЕНИЕ УЧРЕЖДЕНИЕМ

4.1. Управление Учреждением осуществляется в соответствии с законодательством Российской Федерации и настоящим Уставом. Управление Учреждением осуществляется на основе единоначалия.

4.2. К исключительной компетенции Учредителя в области управления Учреждением относятся:

- определение цели и основных видов деятельности Учреждения;

- утверждение Устава Учреждения и/или изменения/дополнения к Уставу;

- назначение руководителя Учреждения и прекращение его полномочий, а также заключение и прекращение трудового договора с ним, если для организаций соответствующей сферы деятельности федеральными законами не предусмотрен иной порядок назначения руководителя и прекращения его полномочий и (или) заключения и прекращения трудового договора с ним;

- утверждение предельной штатной численности и согласование штатного расписания Учреждения,

- утверждение положения об оплате труда работников Учреждения;

- согласование вопросов создания филиалов и открытия представительств Учреждения;

- определение приоритетных направлений деятельности Учреждения;

- согласование правил пользования Учреждением;

- утверждение передаточного акта или разделительного баланса;

- назначение ликвидационной комиссии и утверждение промежуточного и окончательного ликвидационных балансов;

- передача Учреждению муниципального имущества в оперативное управление, осуществление контроля за его сохранностью и использованием в соответствии с уставными целями и видами деятельности Учреждения;

- рассмотрение предложений руководителя Учреждения и принятие решений о реорганизации и ликвидации Учреждения, об изменении его типа;

- решение иных вопросов, предусмотренных Федеральным законодательством.

4.3. Исполнительным органом Учреждения является руководитель Учреждения (директор).

Директор Учреждения осуществляет текущее руководство деятельностью Учреждения, назначается и освобождается от должности распоряжением администрации Марковского муниципального образования.

С директором Учреждения заключается трудовой договор на определенный срок не менее одного года.

4.4. К компетенции директора Учреждения относятся вопросы осуществления текущего руководства деятельностью Учреждения, за исключением вопросов, отнесенных законодательством или настоящим Уставом к компетенции Учредителя.

4.5. Директор Учреждения подотчетен в своей деятельности Учредителю.

4.6. Директор Учреждения:

- осуществляет свою деятельность на основании заключенного с Учредителем трудового договора;

- действует от имени Учреждения без доверенности, представляет его интересы на территории Марковского муниципального образования и за его пределами, в том числе в судах, совершает сделки от его имени;

- утверждает структуру Учреждения, положения о структурных подразделениях по согласованию с Учредителем;

- утверждает штатное расписание по согласованию с Учредителем, годовую бухгалтерскую отчетность Учреждения, внутренние документы, регламентирующие деятельность Учреждения, издает приказы, действующие в рамках Учреждения;

- назначает на должность и освобождает от должности работников, заключает с ними трудовые договоры;

- несет ответственность за состоянием бухгалтерского учета, своевременность и полноту представления отчетности, в том числе бухгалтерской и статистической, по установленным формам Учредителю;

- выполняет другие функции, вытекающие из настоящего Устава и трудового договора, не противоречащие действующему законодательству.

4.7. Указания директора Учреждения обязательны для

исполнения всеми работниками Учреждения.

5. ПРАВА, ОБЯЗАННОСТИ И ОТВЕТСТВЕННОСТЬ УЧРЕЖДЕНИЯ

5.1. Учреждение имеет право:

5.1.1. Самостоятельно осуществлять функции в соответствии с уставными целями и видами деятельности Учреждения.

5.1.2. Создавать представительства и филиалы Учреждения в соответствии с уставными целями и видами деятельности Учреждения в порядке, установленном законодательством Российской Федерации, по согласованию с Учредителем.

5.1.3. Утверждать по согласованию с Учредителем правила пользования библиотекой, спортивным комплексом, иными объектами Учреждения.

5.1.4. Определять сумму залога при предоставлении книжных памятников, редких и ценных изданий, а также в других случаях, определенных правилами пользования библиотекой.

5.1.5. Устанавливать ограничения на копирование, экспонирование и выдачу книжных памятников и иных документов, предназначенных для постоянного хранения, в соответствии с правилами пользования библиотекой.

5.1.6. Определять в соответствии с правилами пользования библиотекой виды и размеры компенсации ущерба, нанесенного пользователями библиотеки.

5.1.7. Осуществлять хозяйственную деятельность в целях расширения перечня предоставляемых услуг и социально-творческого развития при условии, что это не наносит ущерба их основной деятельности.

5.1.8. Определять условия использования библиотечных фондов, других материальных ценностей на основе договоров с юридическими и физическими лицами, самостоятельно определять источники комплектования библиотечных фондов.

5.1.9. Образовывать в порядке, установленном действующим законодательством, творческие объединения.

5.1.10. Участвовать на конкурсной или иной основе в реализации федеральных и региональных программ.

5.1.11. Изымать и реализовывать документы из своих фондов в соответствии с порядком исключения документов, согласованным с Учредителем в соответствии с действующими нормативными правовыми актами.

5.1.12. Совершать иные действия в соответствии с законодательством и настоящим Уставом.

5.2. Учреждение обязано:

5.2.1. Осуществлять деятельность Учреждения в соответствии с целями и видами деятельности Учреждения, установленными настоящим Уставом.

5.2.2. Обеспечивать сохранность и эффективное использование муниципального имущества, а также соблюдать установленный законодательством Российской Федерации и настоящим Уставом порядок отчуждения и списания пришедшего в негодность имущества, находящегося в Учреждении на праве оперативного управления.

5.2.3. Своевременно представлять бухгалтерскую и статистическую отчетность, в том числе Учредителю и уплачивать налоги в порядке и размерах, установленных законодательством Российской Федерации.

5.2.4. Добросовестно выполнять обязательства в соответствии с заключенными договорами и муниципальными контрактами.

5.2.5. Обеспечивать соблюдение трудовых прав и гарантий работников Учреждения в порядке, установленном законодательством Российской Федерации.

5.2.6. Составлять отчет о результатах своей деятельности и об использовании закрепленного за ним муниципального имущества в соответствии с общими требованиями, установленными действующим законодательством Российской Федерации и муниципальными правовыми актами Марковского муниципального образования.

5.2.7. Выполнять иные обязанности, установленные

законодательством Российской Федерации и настоящим Уставом.

5.3. За неисполнение или ненадлежащее исполнение своих обязанностей Учреждение несет установленную законодательством Российской Федерации ответственность.

6. УЧЕТ, ПЛАНИРОВАНИЕ И ОТЧЕТНОСТЬ

6.1. Учреждение осуществляет финансово-хозяйственную деятельность в соответствии с законодательством Российской Федерации.

6.2. Планирование и отчетность Учреждения осуществляется в рамках действующего законодательства Российской Федерации.

Планирование Учреждения осуществляется на основании бюджетной сметы.

6.3. Учреждение, в порядке и сроки, установленные законодательством Российской Федерации, а также правовыми актами Учредителя предоставляет бюджетную, налоговую, статистическую, финансовую отчетность, а также отчетность Учредителю.

6.4. Контроль за деятельностью Учреждения осуществляется в порядке, установленном Учредителем.

Контроль за деятельностью Учреждения осуществляется также государственными органами, на которые в соответствии с законодательством Российской Федерации возложены функции контроля за учреждениями.

7. РЕОРГАНИЗАЦИЯ И ЛИКВИДАЦИЯ УЧРЕЖДЕНИЯ

7.1. Изменение типа, реорганизация и ликвидация Учреждения осуществляется в порядке, установленном действующим законодательством Российской Федерации, на основании постановления Главы администрации Марковского муниципального образования.

7.2. Реорганизация Учреждения в форме слияния, присоединения, разделения, выделения, преобразования может происходить в порядке, установленном действующим законодательством, как по инициативе Учредителя, так и по инициативе Учреждения при согласии всех сторон.

РОССИЙСКАЯ ФЕДЕРАЦИЯ ИРКУТСКАЯ ОБЛАСТЬ ИРКУТСКИЙ РАЙОН

Администрация Марковского муниципального образования-
Администрация городского поселения

ПОСТАНОВЛЕНИЕ

От 22 марта 2021 года № 328

р. п. Маркова

О подготовке проекта планировки и проекта межевания для размещения линейного объекта «Улично-дорожная сеть», включая подъездную автомобильную дорогу, внутриквартальные улицы и проезды в границах земельных участков с кадастровыми номерами: 38:06:010902:5189, 38:06:010902:5188, 38:06:010902:7964, 38:06:010902:8180, 38:06:010902:4465, 38:06:010902:8151 и прилегающей территории, расположенных в Иркутском районе р.п. Маркова.

Руководствуясь главой V Градостроительного кодекса Российской Федерации, статьей 14 Федерального закона от 06 октября 2003 г. № 131-ФЗ «Об общих принципах организации местного самоуправления в Российской Федерации», постановлением Правительства Российской Федерации от 12 мая 2017 года № 564, статьями 6, 23 Устава Марковского муниципального образования, рассмотрев заявление П. П. Шестаковой, Администрация Марковского муниципального образования

ПОСТАНОВЛЯЕТ:

1. Принять решение о подготовке проекта планировки и проекта межевания для размещения линейного объекта «Улично-дорожная сеть», включая подъездную автомобильную дорогу, внутриквартальные улицы и проезды в границах земельных участков с кадастровыми номерами: 38:06:010902:5189, 38:06:010902:5188, 38:06:010902:7964, 38:06:010902:8180, 38:06:010902:4465, 38:06:010902:8151 и прилегающей территории, расположенных в Иркутском районе р.п. Маркова своими силами, за счет собственных средств и предоставить в администрацию Марковского муниципального образования в срок до 30 июля 2021 года.

3. Архитектурному отделу (начальник отдела Рой К. Г.) в течение 30 дней после предоставления документации по планировке и межеванию для размещения линейного объекта «Улично-дорожная сеть», включая подъездную автомобильную дорогу, внутриквартальные улицы и проезды в границах земельных участков с кадастровыми номерами: 38:06:010902:5189, 38:06:010902:5188, 38:06:010902:7964, 38:06:010902:8180, 38:06:010902:4465, 38:06:010902:8151 и прилегающей территории, расположенных в Иркутском районе р.п. Маркова осуществить проверку.

4. В случае соответствия подготовленной документации по планировке и межеванию территории требованиям действующего законодательства, Порядку подготовки, согласования и утверждения проектов планировки и проектов межевания территории, подготавливаемых в виде отдельного документа в Марковском муниципальном образовании, утвержденного постановлением Администрации Марковского муниципального образования от 28.10.2020 г. № 1457, организовать и провести публичные слушания.

5. Настоящее постановление подлежит опубликованию в официальном печатном издании «Жизнь Маркова» и размещению на официальном сайте Марковского муниципального образования по адресу: <http://markovskoe-mo.ru> в информационно-телекоммуникационной сети «Интернет».

6. Контроль исполнения настоящего постановления оставляю за собой

*Глава Марковского МО
Г.Н.Шумихина*

**РОССИЙСКАЯ ФЕДЕРАЦИЯ
ИРКУТСКАЯ ОБЛАСТЬ ИРКУТСКИЙ РАЙОН**

**Администрация Марковского муниципального образования-
Администрация городского поселения**

ПОСТАНОВЛЕНИЕ

От 22 марта 2021 года № 329
р. п. Маркова

О подготовке проекта планировки и проекта межевания территории, предназначенной для размещения объекта «Сооружения связи (антенно-мачтовое сооружение): БС 38-01428» по адресу: Иркутская область, Иркутский район, Марковского муниципального образования, Иркутское лесничество, Приморское участковое лесничество, Приморская дача, кв. 121.

Руководствуясь главой V Градостроительного кодекса Российской Федерации, статьей 14 Федерального закона от 06 октября 2003 г. № 131-ФЗ «Об общих принципах организации местного самоуправления в Российской Федерации», постановлением Правительства Российской Федерации от 12 мая 2017 года № 564, статьями 6, 23 Устава Марковского муниципального образования, рассмотрев заявление публичного акционерного общества «МТС», Администрация Марковского

муниципального образования

ПОСТАНОВЛЯЕТ:

1. Принять решение о подготовке проекта планировки и проекта межевания территории, предназначенной для размещения объекта «Сооружения связи (антенно-мачтовое сооружение): БС 38-01428» по адресу: Иркутская область, Иркутский район, Марковского муниципального образования, Иркутское лесничество, Приморское участковое лесничество, Приморская дача, кв. 121.

2. Рекомендовать публичному акционерному обществу «МТС» после публикации настоящего постановления обеспечить подготовку проекта предназначенной для размещения объекта «Сооружения связи (антенно-мачтовое сооружение): БС 38-01428» по адресу: Иркутская область, Иркутский район, Марковского муниципального образования, Иркутское лесничество, Приморское участковое лесничество, Приморская дача, кв. 121 своими силами и за счет собственных средств и предоставить в администрацию Марковского муниципального образования в срок до 30 июня 2021 года.

3. Архитектурному отделу (начальник отдела Рой К. Г.) в течение 20 дней после предоставления документации по планировке и межеванию территории, предназначенной для размещения объекта «Сооружения связи (антенно-мачтовое сооружение): БС 38-01428» по адресу: Иркутская область, Иркутский район, Марковского муниципального образования, Иркутское лесничество, Приморское участковое лесничество, Приморская дача, кв. 121

осуществить проверку.

4. В случае соответствия подготовленной документации по планировке и межеванию территории требованиям действующего законодательства, Порядку подготовки, согласования и утверждения проектов планировки и проектов межевания территории, подготавливаемых в виде отдельного документа в Марковском муниципальном образовании от 28.10.2020 г. № 1457, утвердить документацию по планировке и межеванию территории.

5. Настоящее постановление подлежит опубликованию в официальном печатном издании «Жизнь Маркова» и размещению на официальном сайте Марковского муниципального образования по адресу: <http://markovskoe-mo.ru> в информационно-телекоммуникационной сети «Интернет».

6. Контроль исполнения настоящего постановления оставляю за собой.

*Глава Марковского МО
Г.Н.Шумихина*

**РОССИЙСКАЯ ФЕДЕРАЦИЯ
ИРКУТСКАЯ ОБЛАСТЬ ИРКУТСКИЙ РАЙОН**

**Администрация Марковского муниципального образования-
Администрация городского поселения**

ПОСТАНОВЛЕНИЕ

От 22 марта 2021 года № 330
р. п. Маркова

О подготовке проекта межевания территории по образованию земельного участка с кадастровым номером: 38:06:011224:2505, расположенного по адресу: Иркутская область, Иркутский район, ДПК «Ромашка», участок № 5/Б, путем перераспределения с земельным участком с кадастровым номером 38:06:011224:2505.

Руководствуясь главой V Градостроительного кодекса Российской Федерации, статьей 14 Федерального закона от 06 октября 2003 г. № 131-ФЗ «Об общих принципах организации местного самоуправления в Российской Федерации», постановлением Правительства Российской Федерации от 12 мая

2017 года № 564, статьями 6, 23 Устава Марковского муниципального образования, рассмотрев заявление Ю. В. Богорубова, Администрация Марковского муниципального образования

ПОСТАНОВЛЯЕТ:

1. Принять решение о подготовке проекта межевания территории по образованию земельного участка с кадастровым номером: 38:06:011224:2505, расположенного по адресу: Иркутская область, Иркутский район, ДПК «Ромашка», участок № 5/Б, путем перераспределения с земельным участком с кадастровым номером 38:06:011224:2505, своими силами, за счет собственных средств и предоставить в администрацию Марковского муниципального образования в срок до 30 июля 2021 года.

3. Архитектурному отделу (начальник отдела Рой К. Г.) в течение 30 дней после предоставления документации по межеванию территории и образованию земельного участка с кадастровым номером: 38:06:011224:2505, расположенного по адресу: Иркутская область, Иркутский район, ДПК «Ромашка», участок № 5/Б, путем перераспределения с земельным участком с кадастровым номером 38:06:011224:2505 осуществить проверку.

4. В случае соответствия подготовленной документации по планировке и межеванию территории требованиям действующего законодательства, Порядку подготовки, согласования и утверждения проектов планировки и проектов межевания территории, подготавливаемых в виде отдельного документа в Марковском муниципальном образовании, утвержденного постановлением Администрации Марковского муниципального образования от 28.10.2020 г. № 1457, организовать и провести публичные слушания.

5. Настоящее постановление подлежит опубликованию в официальном печатном издании «Жизнь Маркова» и размещению на официальном сайте Марковского муниципального образования по адресу: <http://markovskoe-mo.ru> в информационно-телекоммуникационной сети «Интернет».

6. Контроль исполнения настоящего постановления оставляю за собой.

*Глава Марковского МО
Г.Н.Шумихина*

**РОССИЙСКАЯ ФЕДЕРАЦИЯ
ИРКУТСКАЯ ОБЛАСТЬ ИРКУТСКИЙ РАЙОН**

**Администрация Марковского муниципального образования -
Администрация городского поселения**

ПОСТАНОВЛЕНИЕ

От 22 марта 2021 года № 331
р. п. Маркова

О проведении общественных обсуждений по проекту планировки территории и проекту межевания территории, предусматривающих размещение линейного объекта «Автомобильная дорога микрорайон Изумрудный – ДНТ Медицинский городок в р.п. Маркова Иркутского района Иркутской области

Руководствуясь статьями 5.1, 45, 46 Градостроительного кодекса Российской Федерации, статьей 28 Федерального закона от 6 октября 2003 г. № 131-ФЗ «Об общих принципах организации местного самоуправления в Российской Федерации», статьями 6, 16, 23 Устава Марковского муниципального образования, Положением о порядке организации и проведения публичных слушаний, общественных обсуждений в Марковском муниципальном образовании, утвержденным решением Думы Марковского муниципального образования от 17 декабря 2019 года № 13-137/Дгп, в соответствии с правилами землепользования и

застройки Марковского городского поселения, утвержденными решением Думы Марковского муниципального образования от 19 марта 2013 года № 07-39/Дгп (с внесенными изменениями), Администрация Марковского муниципального образования

ПОСТАНОВЛЯЕТ:

1. Провести общественные обсуждения по проекту планировки территории и проекту межевания территории, предусматривающих размещение линейного объекта «Автомобильная дорога микрорайон Изумрудный – ДНТ Медицинский городок в р.п. Маркова Иркутского района Иркутской области.

2. Участниками общественных обсуждений по проекту планировки территории, проекту межевания территории, являются граждане, постоянно проживающие на территории, в отношении которой подготовлены данные проекты, правообладатели находящихся в границах этой территории земельных участков и (или) расположенных на них объектов капитального строительства, а также правообладатели помещений, являющихся частью указанных объектов капитального строительства.

3. Подготовку и проведение общественных обсуждений с соблюдением порядка и правил, установленных Положением об общественных обсуждениях в Марковском муниципальном образовании и в соответствии со статьей 5.1 Градостроительного кодекса Российской Федерации, поручить архитектурному отделу Администрации (начальник отдела Рой К. Г.).

4. В срок, не позднее чем за семь дней до дня размещения на официальном сайте Марковского муниципального образования проекта, подлежащего рассмотрению на общественных обсуждениях, опубликовать в порядке, установленном для официального опубликования муниципальных правовых актов, оповещение о начале общественных обсуждений: в газете «Жизнь Маркова», а также на официальном сайте Марковского муниципального образования в информационно-телекоммуникационной сети «Интернет».

5. Разместить проект, подлежащий рассмотрению на общественных обсуждениях, и информационные материалы к нему на официальном сайте Марковского муниципального образования в информационно-телекоммуникационной сети «Интернет» <http://markovskoe-mo.ru/>

6. Провести экспозицию проекта, подлежащего рассмотрению на общественных обсуждениях по адресу: Иркутский район, р. п. Маркова, квартал Евгения Сичкарука, 1 (здание администрации, первый этаж).

7. Участники общественных обсуждений, имеют право вносить предложения и замечания, касающиеся проекта:

1) путем заполнения формы на официальном сайте Марковского муниципального образования в период с 12.04.2021 по 23.04.2021;

2) в письменной форме в адрес организатора общественных обсуждений принимаются в Администрации Марковского муниципального образования по адресу: 664528, Иркутская область, Иркутский район, р. п. Маркова, квартал Евгения Сичкарука, 1, архитектурный отдел в период с 12 апреля 2021 года до 23 апреля 2021 года, по рабочим дням: с 8 до 17 часов (перерыв на обед с 12 до 13 часов).

3) посредством записи в книге (журнале) учета посетителей экспозиции проекта в период с 12.04.2021 по 23.04.2021; с 8.00 до 12.00, с 13.00 до 17.00 (понедельник, среда) по адресу: р. п. Маркова, квартал Евгения Сичкарука, 1.

8. Участники общественных обсуждений в целях идентификации представляют сведения о себе (фамилию, имя, отчество, дату рождения, адрес места жительства (регистрации) - для физических лиц; наименование, основной государственный регистрационный номер, место нахождения и адрес - для юридических лиц) с приложением документов, подтверждающих такие сведения. Участники общественных обсуждений, являющиеся правообладателями соответствующих земельных участков и (или) расположенных на них объектов капитального

строительства и (или) помещений, являющихся частью указанных объектов капитального строительства, также представляют сведения соответственно о таких земельных участках, объектах капитального строительства, помещениях, являющихся частью указанных объектов капитального строительства, из Единого государственного реестра недвижимости и иные документы, устанавливающие или удостоверяющие их права на такие земельные участки, объекты капитального строительства, помещения, являющиеся частью указанных объектов капитального.

Обработка персональных данных участников общественных обсуждений осуществляется с учетом требований, установленных Федеральным законом от 27 июля 2006 года № 152-ФЗ «О персональных данных».

9. Настоящее постановление опубликовать в официальном печатном издании «Жизнь Маркова» и разместить в информационно-телекоммуникационной сети «Интернет» на официальном сайте Марковского муниципального образования <http://markovskoe-mo.ru/>.

10. Контроль исполнения настоящего постановления оставляю за собой.

*Глава Марковского МО
Г.Н.Шумихина*

**РОССИЙСКАЯ ФЕДЕРАЦИЯ
ИРКУТСКАЯ ОБЛАСТЬ ИРКУТСКИЙ РАЙОН**

**Администрация Марковского муниципального образования-
Администрация городского поселения**

ПОСТАНОВЛЕНИЕ

От 23 марта 2021 года № 332
р. п. Маркова

Об утверждении дизайн проектов благоустройства общественных территорий, расположенных в Марковском муниципальном образовании

Руководствуясь ст. 14 Федерального закона от 6 октября 2003 года № 131-ФЗ «Об общих принципах организации местного самоуправления в Российской Федерации», подпунктом «д» пункта 14.2 Правил предоставления и распределения субсидий из федерального бюджета бюджетам субъектов Российской Федерации на поддержку государственных программ субъектов Российской Федерации и муниципальных программ формирования современной городской среды, утвержденных постановлением Правительства РФ от 10 февраля 2017 г. № 169, статьями 45, 46, 48 Градостроительного кодекса Российской Федерации, статьями 6, 23, 47 Устава Марковского муниципального образования, администрация Марковского муниципального образования

ПОСТАНОВЛЯЕТ:

1. Утвердить дизайн проекты благоустройства общественных территорий, расположенных по адресу:

1.1. Иркутская область, Иркутский район, р.п. Маркова, благоустройство общественной территории «Благоустройство сквера, расположенного по ул. Мира 3а в р.п. Маркова».

1.2. Иркутская область, Иркутский район, р.п. Маркова «Благоустройство общественной территории «Мемориала павшим в ВОВ»»

1.3. Иркутская область, Иркутский район, р.п. Маркова, «Общественная территория между домами №№ 2,4,6 и магазинами «Русь», «Школьник» в р.п. Маркова, Иркутского района, Иркутской области»».

2. Отделу ЖКХ и благоустройства администрации Марковского муниципального образования (начальник отдела

Шатханова О. А.) опубликовать настоящее постановление в газете «Жизнь Маркова» и в информационно-телекоммуникационной сети «Интернет» на сайте Марковского муниципального образования.

3. Контроль исполнения настоящего постановления оставляю за собой.

*Глава Марковского МО
Г.Н.Шумихина*

**РОССИЙСКАЯ ФЕДЕРАЦИЯ
ИРКУТСКАЯ ОБЛАСТЬ ИРКУТСКИЙ РАЙОН**

**Администрация Марковского муниципального образования-
Администрация городского поселения**

ПОСТАНОВЛЕНИЕ

От 23 марта 2021 года № 341
р. п. Маркова

О проведении публичных слушаний по проекту планировки территории и проекту межевания территории, предусматривающих размещение линейного объекта «Улично-дорожная сеть» в границах существующих земельных участков с кадастровыми номерами 38:06:010701:6036, 38:06:010701:6037, 38:06:010701:6024, 38:06:010701:6025 и прилегающей территории

Руководствуясь статьями 5.1, 45, 46 Градостроительного кодекса Российской Федерации, статьей 28 Федерального закона от 6 октября 2003 г. № 131-ФЗ «Об общих принципах организации местного самоуправления в Российской Федерации», статьями 6, 16, 23 Устава Марковского муниципального образования, Положением о порядке организации и проведения публичных слушаний, общественных обсуждений в Марковском муниципальном образовании, утвержденным решением Думы Марковского муниципального образования от 17 декабря 2019 года № 13-137/Дгп, в соответствии с правилами землепользования и застройки Марковского городского поселения, утвержденными решением Думы Марковского муниципального образования от 19 марта 2013 года № 07-39/Дгп (с внесенными изменениями), Администрация Марковского муниципального образования

ПОСТАНОВЛЯЕТ:

1. Провести публичные слушания по проекту планировки территории и проекту межевания территории, предусматривающих размещение линейного объекта «Улично-дорожная сеть» в границах существующих земельных участков с кадастровыми номерами 38:06:010701:6036, 38:06:010701:6037, 38:06:010701:6024, 38:06:010701:6025 и прилегающей территории.

2. Участниками публичных слушаний по проекту планировки территории, проекту межевания территории, являются граждане, постоянно проживающие на территории, в отношении которой подготовлены данные проекты, правообладатели находящихся в границах этой территории земельных участков и (или) расположенных на них объектов капитального строительства, а также правообладатели помещений, являющихся частью указанных объектов капитального строительства.

3. Подготовку и проведение публичных слушаний с соблюдением порядка и правил, установленных Положением о публичных слушаниях в Марковском муниципальном образовании и в соответствии со статьей 5.1 Градостроительного кодекса Российской Федерации, поручить архитектурному отделу Администрации (начальник отдела Рой К. Г.).

4. В срок, не позднее чем за семь дней до дня размещения на официальном сайте Марковского муниципального образования проекта, подлежащего рассмотрению на публичных слушаниях, опубликовать в порядке, установленном для официального

опубликования муниципальных правовых актов, оповещение о начале публичных слушаний: в газете «Жизнь Маркова», а также на официальном сайте Марковского муниципального образования в информационно-телекоммуникационной сети «Интернет».

5. Разместить проект, подлежащий рассмотрению на публичных слушаниях, и информационные материалы к нему на официальном сайте Марковского муниципального образования в информационно-телекоммуникационной сети «Интернет» <http://markovskoe-mo.ru/>.

6. Провести экспозицию проекта, подлежащего рассмотрению на публичных слушаниях по адресу: Иркутский район, р. п. Маркова, квартал Евгения Сичкарука, 1 (здание администрации, первый этаж).

7. Провести собрание участников публичных слушаний 22 апреля 2021 года, в 16 часов 00 минут; место проведения собрания: Иркутский район, р. п. Маркова, квартал Евгения Сичкарука, 1 (административное здание).

Председателем на собрании участников публичных слушаний назначить консультанта архитектурного отдела Администрации Кузакова С. А.

8. Предложения в письменной форме в адрес организатора публичных слушаний принимаются в Администрации Марковского муниципального образования по адресу: 664528, Иркутская область, Иркутский район, р. п. Маркова, квартал Евгения Сичкарука, 1, архитектурный отдел (консультант Кузаков С. А.) в период с 12 апреля 2021 года до 23 апреля 2021 года, по рабочим дням: с 8 до 17 часов (перерыв на обед с 12 до 13 часов).

9. Участники публичных слушаний в целях идентификации представляют сведения о себе (фамилию, имя, отчество, дату рождения, адрес места жительства (регистрации) - для физических лиц; наименование, основной государственный регистрационный номер, место нахождения и адрес - для юридических лиц) с приложением документов, подтверждающих такие сведения. Участники публичных слушаний, являющиеся правообладателями соответствующих земельных участков и (или) расположенных на них объектов капитального строительства и (или) помещений, являющихся частью указанных объектов капитального строительства, также представляют сведения соответственно о таких земельных участках, объектах капитального строительства, помещениях, являющихся частью указанных объектов капитального строительства, из Единого государственного реестра недвижимости и иные документы, устанавливающие или удостоверяющие их права на такие земельные участки, объекты капитального строительства, помещения, являющиеся частью указанных объектов капитального строительства.

Обработка персональных данных участников публичных слушаний осуществляется с учетом требований, установленных Федеральным законом от 27 июля 2006 года № 152-ФЗ «О персональных данных».

10. Настоящее постановление опубликовать в официальном печатном издании «Жизнь Маркова» и разместить в информационно-телекоммуникационной сети «Интернет» на официальном сайте Марковского муниципального образования <http://markovskoe-mo.ru/>.

11. Контроль исполнения настоящего постановления оставляю за собой.

*Глава Марковского МО
Г.Н.Шумихина*

**РОССИЙСКАЯ ФЕДЕРАЦИЯ
ИРКУТСКАЯ ОБЛАСТЬ ИРКУТСКИЙ РАЙОН**

**Администрация Марковского муниципального образования-
Администрация городского поселения**

ПОСТАНОВЛЕНИЕ

От 23 марта 2021 года № 357

р. п. Маркова

О подготовке проекта планировки и проекта межевания территории, предназначенной для размещения объекта «Сооружения связи (антенно-мачтовое сооружение): БС 38-01333» по адресу: Иркутская область, Иркутский район, Марковского муниципального образования.

Руководствуясь главой V Градостроительного кодекса Российской Федерации, статьей 14 Федерального закона от 06 октября 2003 г. № 131-ФЗ «Об общих принципах организации местного самоуправления в Российской Федерации», постановлением Правительства Российской Федерации от 12 мая 2017 года № 564, статьями 6, 23 Устава Марковского муниципального образования, рассмотрев заявление публичного акционерного общества «МТС», Администрация Марковского муниципального образования

ПОСТАНОВЛЯЕТ:

1. Принять решение о подготовке проекта планировки и проекта межевания территории, предназначенной для размещения объекта «Сооружения связи (антенно-мачтовое сооружение): БС 38-01333» по адресу: Иркутская область, Иркутский район, Марковского муниципального образования.

2. Рекомендовать публичному акционерному обществу «МТС» после публикации настоящего постановления обеспечить подготовку проекта планировки и проекта межевания территории, предназначенной для размещения объекта «Сооружения связи (антенно-мачтовое сооружение): БС 38-01333» по адресу: Иркутская область, Иркутский район, Марковского муниципального образования.

3. Архитектурному отделу (начальник отдела Рой К. Г.) в течение 20 дней после предоставления документации по планировке и межеванию территории, предназначенной для размещения объекта «Сооружения связи (антенно-мачтовое сооружение): БС 38-01333» по адресу: Иркутская область, Иркутский район, Марковского муниципального образования, осуществить проверку.

4. В случае соответствия подготовленной документации по планировке и межеванию территории требованиям действующего законодательства, Порядку подготовки, согласования и утверждения проектов планировки и проектов межевания территории, подготавливаемых в виде отдельного документа в Марковском муниципальном образовании от 28.10.2020 г. № 1457, утвердить документацию по планировке и межеванию территории.

5. Настоящее постановление подлежит опубликованию в официальном печатном издании «Жизнь Маркова» и размещению на официальном сайте Марковского муниципального образования по адресу: <http://markovskoe-mo.ru/> в информационно-телекоммуникационной сети «Интернет».

6. Контроль исполнения настоящего постановления оставляю за собой.

*Глава Марковского МО
Г.Н.Шумихина*

**РОССИЙСКАЯ ФЕДЕРАЦИЯ
ИРКУТСКАЯ ОБЛАСТЬ ИРКУТСКИЙ РАЙОН**

**Администрация Марковского муниципального образования-
Администрация городского поселения**

ПОСТАНОВЛЕНИЕ

От 23 марта 2021 года № 358
р. п. Маркова

О подготовке проекта планировки и проекта межевания

территории земельных участков с кадастровыми номерами: 38:06:010405:519, 38:06:010405:520, 38:06:010405:317, 38:06:010405:320, 38:06:010405:321, 38:06:010405:322 и прилегающей территории земельных участков с кадастровыми номерами: 38:06:010405:434, 38:06:010405:950 расположенных по адресу: Иркутская область, Иркутский район, р.п.Маркова, мкр. Березовый, ул. Оксаны Костиной.

Руководствуясь главой V Градостроительного кодекса Российской Федерации, статьей 14 Федерального закона от 06 октября 2003 г. № 131-ФЗ «Об общих принципах организации местного самоуправления в Российской Федерации», постановлением Правительства Российской Федерации от 12 мая 2017 года № 564, статьями 6, 23 Устава Марковского муниципального образования, рассмотрев заявление граждан: Татауровой Р.А., Манвелян С.Л., Завалишиной Е.К., Бокуновой Е.В., Маилян Я.Н., Филиппова А.А., Администрация Марковского муниципального образования

ПОСТАНОВЛЯЕТ:

1. Принять решение о подготовке проекта планировки и проекта межевания территории земельных участков с кадастровыми номерами: 38:06:010405:519, 38:06:010405:520, 38:06:010405:317, 38:06:010405:320, 38:06:010405:321, 38:06:010405:322 и прилегающей территории земельных участков с кадастровыми номерами: 38:06:010405:434, 38:06:010405:950 расположенных по адресу: Иркутская область, Иркутский район, р.п.Маркова, мкр. Березовый, ул. Оксаны Костиной.

2. Рекомендовать заявителю после публикации настоящего постановления обеспечить подготовку проекта планировки и проекта межевания территории земельных участков с кадастровыми номерами: 38:06:010405:519, 38:06:010405:520, 38:06:010405:317, 38:06:010405:320, 38:06:010405:321, 38:06:010405:322 и прилегающей территории земельных участков с кадастровыми номерами: 38:06:010405:434, 38:06:010405:950 расположенных по адресу: Иркутская область, Иркутский район, р.п.Маркова, мкр. Березовый, ул. Оксаны Костиной, своими силами и за счет собственных средств и предоставить в администрацию Марковского муниципального образования в срок до 30 июня 2021 года.

3. Архитектурному отделу (начальник отдела Рой К. Г.) в течение 20 дней после предоставления документации по планировке и межеванию территории земельных участков с кадастровыми номерами: 38:06:010405:519, 38:06:010405:520, 38:06:010405:317, 38:06:010405:320, 38:06:010405:321, 38:06:010405:322 и прилегающей территории земельных участков с кадастровыми номерами: 38:06:010405:434, 38:06:010405:950 расположенных по адресу: Иркутская область, Иркутский район, р.п.Маркова, мкр. Березовый, ул. Оксаны Костиной, осуществить проверку.

4. В случае соответствия подготовленной документации по планировке и межеванию территории требованиям действующего законодательства, Порядку подготовки, согласования и утверждения проектов планировки и проектов межевания территории, подготовливаемых в виде отдельного документа в Марковском муниципальном образовании от 28.10.2020 г. № 1457, утвердить документацию по планировке и межеванию территории.

5. Настоящее постановление подлежит опубликованию в официальном печатном издании «Жизнь Маркова» и размещению на официальном сайте Марковского муниципального образования по адресу: <http://markovskoe-mo.ru> в информационно-телекоммуникационной сети «Интернет».

6. Контроль исполнения настоящего постановления оставляю за собой.

*Глава Марковского МО
Г.Н.Шумихина*

РОССИЙСКАЯ ФЕДЕРАЦИЯ ИРКУТСКАЯ ОБЛАСТЬ ИРКУТСКИЙ РАЙОН

Администрация Марковского муниципального образования-
Администрация городского поселения

ПОСТАНОВЛЕНИЕ

От 23 марта 2021 года № 359

р. п. Маркова

О проведении общественных обсуждений по проекту межевания территории прилегающей к территории земельного участка с кадастровым номером 38:06:010105:923

Руководствуясь статьями 5.1, 45, 46 Градостроительного кодекса Российской Федерации, статьей 28 Федерального закона от 6 октября 2003 г. № 131-ФЗ «Об общих принципах организации местного самоуправления в Российской Федерации», статьями 6, 16, 23 Устава Марковского муниципального образования, Положением о порядке организации и проведения публичных слушаний, общественных обсуждений в Марковском муниципальном образовании, утвержденным решением Думы Марковского муниципального образования от 17 декабря 2019 года № 13-137/Дгп, в соответствии с правилами землепользования и застройки Марковского городского поселения, утвержденными решением Думы Марковского муниципального образования от 19 марта 2013 года № 07-39/Дгп (с внесенными изменениями), Администрация Марковского муниципального образования

ПОСТАНОВЛЯЕТ:

1. Провести общественные обсуждения по проекту межевания территории прилегающей к территории земельного участка с кадастровым номером 38:06:010105:923.

2. Участниками общественных обсуждений по проекту планировки территории, проекту межевания территории, являются граждане, постоянно проживающие на территории, в отношении которой подготовлены данные проекты, правообладатели находящихся в границах этой территории земельных участков и (или) расположенных на них объектов капитального строительства, а также правообладатели помещений, являющихся частью указанных объектов капитального строительства.

3. Подготовку и проведение общественных обсуждений с соблюдением порядка и правил, установленных Положением об общественных обсуждениях в Марковском муниципальном образовании и в соответствии со статьей 5.1 Градостроительного кодекса Российской Федерации, поручить архитектурному отделу Администрации (начальник отдела Рой К. Г.).

4. В срок, не позднее чем за семь дней до дня размещения на официальном сайте Марковского муниципального образования проекта, подлежащего рассмотрению на общественных обсуждениях, опубликовать в порядке, установленном для официального опубликования муниципальных правовых актов, оповещение о начале общественных обсуждений: в газете «Жизнь Маркова», а также на официальном сайте Марковского муниципального образования в информационно-телекоммуникационной сети «Интернет».

5. Разместить проект, подлежащий рассмотрению на общественных обсуждениях, и информационные материалы к нему на официальном сайте Марковского муниципального образования в информационно-телекоммуникационной сети «Интернет» <http://markovskoe-mo.ru/>

6. Провести экспозицию проекта, подлежащего рассмотрению на общественных обсуждениях по адресу: Иркутский район, р. п. Маркова, квартал Евгения Сичкарука, 1 (здание администрации, первый этаж).

7. Участники общественных обсуждений, имеют право вносить предложения и замечания, касающиеся проекта:

1) путем заполнения формы на официальном сайте Марковского муниципального образования в период с 12.04.2021 по 23.04.2021;

2) в письменной форме в адрес организатора общественных обсуждений принимаются в Администрации Марковского муниципального образования по адресу: 664528, Иркутская область, Иркутский район, р. п. Маркова, квартал Евгения Сичкарука, 1, архитектурный отдел в период с 12 апреля 2021 года до 23 апреля 2021 года, по рабочим дням: с 8 до 17 часов (перерыв на обед с 12 до 13 часов).

3) посредством записи в книге (журнале) учета посетителей экспозиции проекта в период с 12.04.2021 по 23.04.2021; с 8.00 до 12.00, с 13.00 до 17.00 (понедельник, среда) по адресу: р. п. Маркова, квартал Евгения Сичкарука, 1.

8. Участники общественных обсуждений в целях идентификации представляют сведения о себе (фамилию, имя, отчество, дату рождения, адрес места жительства (регистрации) - для физических лиц; наименование, основной государственный регистрационный номер, место нахождения и адрес - для юридических лиц) с приложением документов, подтверждающих такие сведения. Участники общественных обсуждений, являющиеся правообладателями соответствующих земельных участков и (или) расположенных на них объектов капитального строительства и (или) помещений, являющихся частью указанных объектов капитального строительства, также представляют сведения соответственно о таких земельных участках, объектах капитального строительства, помещениях, являющихся частью указанных объектов капитального строительства, из Единого государственного реестра недвижимости и иные документы, устанавливающие или удостоверяющие их права на такие земельные участки, объекты капитального строительства, помещения, являющиеся частью указанных объектов капитального.

Обработка персональных данных участников общественных обсуждений осуществляется с учетом требований, установленных Федеральным законом от 27 июля 2006 года № 152-ФЗ «О персональных данных».

9. Настоящее постановление опубликовать в официальном печатном издании «Жизнь Маркова» и разместить в информационно-телекоммуникационной сети «Интернет» на официальном сайте Марковского муниципального образования <http://markovskoe-mo.ru/>.

10. Контроль исполнения настоящего постановления оставляю за собой.

*Глава Марковского МО
Г.Н.Шумихина*

**РОССИЙСКАЯ ФЕДЕРАЦИЯ
ИРКУТСКАЯ ОБЛАСТЬ ИРКУТСКИЙ РАЙОН**

**Администрация Марковского муниципального образования -
Администрация городского поселения**

ПОСТАНОВЛЕНИЕ

От 23 марта 2021 года № 360
р. п. Маркова

О проведении общественных обсуждений по проекту межевания территории, прилегающей к кварталу Ботаника и части территории автомобильной дороги общего пользования, местного значения ул. Пригородная в мкр. Березовый, р.п. Маркова, Иркутского района, Иркутской области

Руководствуясь статьями 5.1, 45, 46 Градостроительного кодекса Российской Федерации, статьей 28 Федерального закона от 6 октября 2003 г. № 131-ФЗ «Об общих принципах организации местного самоуправления в Российской Федерации», статьями 6,

16, 23 Устава Марковского муниципального образования, Положением о порядке организации и проведения публичных слушаний, общественных обсуждений в Марковском муниципальном образовании, утвержденным решением Думы Марковского муниципального образования от 17 декабря 2019 года № 13-137/Дгп, в соответствии с правилами землепользования и застройки Марковского городского поселения, утвержденными решением Думы Марковского муниципального образования от 19 марта 2013 года № 07-39/Дгп (с внесенными изменениями), Администрация Марковского муниципального образования

ПОСТАНОВЛЯЕТ:

1. Провести общественные обсуждения по проекту межевания территории, прилегающей к кварталу Ботаника и части территории автомобильной дороги общего пользования, местного значения ул. Пригородная в мкр. Березовый, р.п. Маркова, Иркутского района, Иркутской области

2. Участниками общественных обсуждений по проекту планировки территории, проекту межевания территории, являются граждане, постоянно проживающие на территории, в отношении которой подготовлены данные проекты, правообладатели находящихся в границах этой территории земельных участков и (или) расположенных на них объектов капитального строительства, а также правообладатели помещений, являющихся частью указанных объектов капитального строительства.

3. Подготовку и проведение общественных обсуждений с соблюдением порядка и правил, установленных Положением об общественных обсуждениях в Марковском муниципальном образовании и в соответствии со статьей 5.1 Градостроительного кодекса Российской Федерации, поручить архитектурному отделу Администрации (начальник отдела Рой К. Г.).

4. В срок, не позднее чем за семь дней до дня размещения на официальном сайте Марковского муниципального образования проекта, подлежащего рассмотрению на общественных обсуждениях, опубликовать в порядке, установленном для официального опубликования муниципальных правовых актов, оповещение о начале общественных обсуждений: в газете «Жизнь Маркова», а также на официальном сайте Марковского муниципального образования в информационно-телекоммуникационной сети «Интернет».

5. Разместить проект, подлежащий рассмотрению на общественных обсуждениях, и информационные материалы к нему на официальном сайте Марковского муниципального образования в информационно-телекоммуникационной сети «Интернет» <http://markovskoe-mo.ru/>

6. Провести экспозицию проекта, подлежащего рассмотрению на общественных обсуждениях по адресу: Иркутский район, р. п. Маркова, квартал Евгения Сичкарука, 1 (здание администрации, первый этаж).

7. Участники общественных обсуждений, имеют право вносить предложения и замечания, касающиеся проекта:

1) путем заполнения формы на официальном сайте Марковского муниципального образования в период с 12.04.2021 по 23.04.2021;

2) в письменной форме в адрес организатора общественных обсуждений принимаются в Администрации Марковского муниципального образования по адресу: 664528, Иркутская область, Иркутский район, р. п. Маркова, квартал Евгения Сичкарука, 1, архитектурный отдел в период с 12 апреля 2021 года до 23 апреля 2021 года, по рабочим дням: с 8 до 17 часов (перерыв на обед с 12 до 13 часов).

3) посредством записи в книге (журнале) учета посетителей экспозиции проекта в период с 12.04.2021 по 23.04.2021; с 8.00 до 12.00, с 13.00 до 17.00 (понедельник, среда) по адресу: р. п. Маркова, квартал Евгения Сичкарука, 1.

8. Участники общественных обсуждений в целях идентификации представляют сведения о себе (фамилию, имя, отчество, дату рождения, адрес места жительства (регистрации) -

для физических лиц; наименование, основной государственный регистрационный номер, место нахождения и адрес - для юридических лиц) с приложением документов, подтверждающих такие сведения. Участники общественных обсуждений, являющиеся правообладателями соответствующих земельных участков и (или) расположенных на них объектов капитального строительства и (или) помещений, являющихся частью указанных объектов капитального строительства, также представляют сведения соответственно о таких земельных участках, объектах капитального строительства, помещениях, являющихся частью указанных объектов капитального строительства, из Единого государственного реестра недвижимости и иные документы, устанавливающие или удостоверяющие их права на такие земельные участки, объекты капитального строительства, помещения, являющиеся частью указанных объектов капитального.

Обработка персональных данных участников общественных обсуждений осуществляется с учетом требований, установленных Федеральным законом от 27 июля 2006 года № 152-ФЗ «О персональных данных».

9. Настоящее постановление опубликовать в официальном печатном издании «Жизнь Маркова» и разместить в информационно-телекоммуникационной сети «Интернет» на официальном сайте Марковского муниципального образования <http://markovskoe-mo.ru/>.

10. Контроль исполнения настоящего постановления оставляю за собой.

*Глава Марковского МО
Г.Н.Шумихина*

**РОССИЙСКАЯ ФЕДЕРАЦИЯ
ИРКУТСКАЯ ОБЛАСТЬ ИРКУТСКИЙ РАЙОН**

**Администрация Марковского муниципального образования -
Администрация городского поселения**

ПОСТАНОВЛЕНИЕ

От 29 марта 2021 года № 373
р. п. Маркова

О подготовке проекта планировки и проекта межевания территории, земельных участков с кадастровыми номерами 38:06:010404:442, 38:06:010404:443 и прилегающей территории, расположенных по адресу: Иркутская область, Иркутский район, р.п. Маркова.

Руководствуясь главой V Градостроительного кодекса Российской Федерации, статьей 14 Федерального закона от 06 октября 2003 г. № 131-ФЗ «Об общих принципах организации местного самоуправления в Российской Федерации», статьями 6, 23 Устава Марковского муниципального образования, рассмотрев заявление Ю.П. Ивайловского, Администрация Марковского муниципального образования

ПОСТАНОВЛЯЕТ:

1. Принять решение о подготовке проекта планировки и проекта межевания территории, земельных участков с кадастровыми номерами 38:06:010404:442, 38:06:010404:443 и прилегающей территории, расположенных по адресу: Иркутская область, Иркутский район, р.п. Маркова.

2. Рекомендовать Ю. П. Ивайловскому после публикации настоящего постановления обеспечить подготовку проекта планировки и проекта межевания территории, земельных участков с кадастровыми номерами 38:06:010404:442, 38:06:010404:443 и прилегающей территории, расположенных по адресу: Иркутская область, Иркутский район, р.п. Маркова, своими силами за счет

собственных средств и предоставить в администрацию Марковского муниципального образования в срок до 30 июля 2021 года.

3. Архитектурному отделу (начальник отдела Рой К. Г.) в течение 20 дней после предоставления документации по планировке и межеванию территории, земельных участков с кадастровыми номерами 38:06:010404:442, 38:06:010404:443 и прилегающей территории, расположенных по адресу: Иркутская область, Иркутский район, р.п. Маркова, осуществить проверку.

4. В случае соответствия подготовленной документации по планировке и межеванию территории требованиям действующего законодательства, Порядку подготовки, согласования и утверждения проектов планировки и проектов межевания территории, подготавливаемых в виде отдельного документа в Марковском муниципальном образовании от 28.10.2020 г. № 1457, утвердить документацию по планировке и межеванию территории.

5. Настоящее постановление подлежит опубликованию в официальном печатном издании «Жизнь Маркова» и размещению на официальном сайте Марковского муниципального образования по адресу: <http://markovskoe-mo.ru> в информационно-телекоммуникационной сети «Интернет».

6. Контроль исполнения настоящего постановления оставляю за собой.

*Глава Марковского МО
Г.Н.Шумихина*

**РОССИЙСКАЯ ФЕДЕРАЦИЯ
ИРКУТСКАЯ ОБЛАСТЬ ИРКУТСКИЙ РАЙОН**

**Администрация Марковского муниципального образования -
Администрация городского поселения**

ПОСТАНОВЛЕНИЕ

От 29 марта 2021 года № 374
р. п. Маркова

О подготовке проекта планировки и проекта межевания территории земельного участка с кадастровым номером 38:06:012801:2692 и прилегающей территории согласно приложению.

Руководствуясь главой V Градостроительного кодекса Российской Федерации, статьей 14 Федерального закона от 06 октября 2003 г. № 131-ФЗ «Об общих принципах организации местного самоуправления в Российской Федерации», постановлением Правительства Российской Федерации от 12 мая 2017 года № 564, статьями 6, 23 Устава Марковского муниципального образования, Администрация Марковского муниципального образования

ПОСТАНОВЛЯЕТ:

1. Архитектурному отделу (начальник отдела Рой К. Г.) в срок до 30 июля 2021 года обеспечить подготовку проекта планировки и проекта межевания территории земельного участка с кадастровым номером 38:06:012801:2692 и прилегающей территории согласно приложению.

2. Настоящее постановление подлежит опубликованию в официальном печатном издании «Жизнь Маркова» и размещению на официальном сайте Марковского муниципального образования по адресу: <http://markovskoe-mo.ru> в информационно-телекоммуникационной сети «Интернет».

3. Контроль исполнения настоящего постановления оставляю за собой.

*Глава Марковского МО
Г.Н.Шумихина*

**РОССИЙСКАЯ ФЕДЕРАЦИЯ
ИРКУТСКАЯ ОБЛАСТЬ ИРКУТСКИЙ РАЙОН****Администрация Марковского муниципального образования-
Администрация городского поселения****ПОСТАНОВЛЕНИЕ**От 29 марта 2021 года № 375
р. п. Маркова

О проведении месячника по санитарной очистке и благоустройству территории Марковского муниципального образования в 2021 году

Руководствуясь пунктами 18, 19 части 1 статьи 14 Федерального Закона от 6 октября 2003 года № 131-ФЗ «Об общих принципах организации местного самоуправления в Российской Федерации», Федеральным Законом от 30 марта 1999 года № 52-ФЗ «О санитарно-эпидемиологическом благополучии населения», Законом Иркутской области от 30 декабря 2014 года № 173-ОЗ «Об отдельных вопросах регулирования административной ответственности в области благоустройства территорий муниципальных образований Иркутской области», статьями 6, 23, 47 Устава Марковского муниципального образования, Правилами благоустройства Марковского городского поселения, утвержденными решением Думы Марковского муниципального образования № 03-15/Дгп от 31 октября 2017 года, администрация Марковского муниципального образования

ПОСТАНОВЛЯЕТ:

1. Организовать на территории Марковского муниципального образования в период с 12 апреля 2021 года по 15 мая 2021 года месячник по санитарной очистке и благоустройству территории Марковского муниципального образования.

2. Утвердить план мероприятий по организации и проведению месячника по санитарной очистке и благоустройству территории Марковского муниципального образования, согласно приложению № 1.

3. Утвердить состав комиссии по проведению месячника по санитарной очистке и благоустройству территории Марковского муниципального образования в 2021 году, согласно приложению № 2.

4. Настоящее постановление подлежит опубликованию в официальном печатном издании «Жизнь Маркова» и размещению на официальном сайте Марковского муниципального образования по адресу: <http://markovskoe-mo.ru/> в информационно-телекоммуникационной сети «Интернет».

5. Контроль исполнения настоящего постановления поручить первому заместителю Главы администрации Чуб Д.М.

*Глава Марковского МО
Г.Н.Шумихина*

Приложение № 1
к постановлению
администрации Марковского
муниципального образования
от 29 марта 2021 года № 375

План мероприятий по организации и проведению
месячника по санитарной очистке и благоустройству
территории Марковского муниципального образования

1. Провести 24 апреля 2021 года субботник по санитарной очистке и благоустройству населенных пунктов и прилегающих к ним территорий.

2. Руководителям предприятий, организаций, учреждений,

торговых точек и других юридических лиц, независимо от форм собственности, организовать очистку и благоустройство территорий, прилегающих к предприятиям, организациям, учреждениям, торговым точкам.

3. Председателям товариществ собственников жилья, руководителям управляющих компаний, обслуживающих жилищный фонд ТСЖ «Лесное», ТСЖ «Сибирская березка», ТСЖ «Хуторок», ТСЖ «Алгоритм», ТСЖ «Байкальский», ЖСК «Север», ТСЖ «Тажное», ЖК «Жемчужный», ООО УКП «Березовый-1», ООО УК «Перспектива», ООО УК «Партнер», ООО УК «Левобережная», ООО УК «Дом Сервис»; ООО «Уютные кварталы», ООО УК «Проект», ООО «Сфера», ООО УК «Сибирский регион», ООО «Ориенталь», ООО УК «Солнечная», ООО «Изумруд» и другим организациям, предоставляющим услуги по содержанию жилищного фонда на территории муниципального образования:

- обеспечить работы по своевременной и качественной санитарной очистке придомовых территорий;

- обеспечить организованный сбор и своевременный вывоз твердых коммунальных отходов (далее - ТКО) с территории муниципального образования, согласно заключенным договорам;

- провести организационную и разъяснительную работу по привлечению населения к уборке вокруг многоквартирных и жилых домов.

4. Владельцам жилых домов, принадлежащих гражданам на праве собственности:

- очистить прилегающую территорию от строительного и бытового мусора, металлического лома, сухой травы, от строительных материалов;

- не допускать размещения бытового мусора в местах неустановленных для этих целей.

5. Председателям садоводческих, огороднических, дачных товариществ и гаражных кооперативов:

- организовать ликвидацию стихийных свалок мусора на территории, прилегающей к садоводствам;

- провести рекультивацию земель после ликвидации свалок мусора;

- обеспечить своевременный сбор и вывоз ТКО на санкционированный полигон промышленных и бытовых отходов, согласно заключенным договорам;

- организовать сбор отходов на территории товариществ в контейнеры, установленные на контейнерных площадках, которые должны быть оборудованы в соответствии с требованиями действующих санитарных норм и правил и правил благоустройства Марковского городского поселения;

- обеспечить заключение договоров на оказание услуг по обращению с твердыми коммунальными отходами.

6. Собственникам земельных участков обеспечить ликвидацию мест несанкционированного размещения твердых коммунальных отходов или заключить договор на оказание услуг по ликвидации выявленного места несанкционированного размещения твердых коммунальных отходов с региональным оператором.

7. Комиссии по проведению месячника (председатель первый заместитель Главы администрации Чуб Д. М.):

7.1. совместно с депутатами Думы Марковского МО, по согласованию, организовать выдачу предписаний по уборке территории юридическим лицам, индивидуальным предпринимателям, СНТ, ДНТ, гаражным кооперативам, жителям частного сектора.

7.2. При выявлении нарушений в сфере санитарно-эпидемиологического благополучия населения и благоустройства населенных пунктов сотрудникам администрации принять меры по привлечению виновных лиц к административной ответственности.

8. Специализированным организациям обеспечить организованный сбор и своевременный вывоз ТКО на территориях населенных пунктов, согласно заключенным договорам.

9. Отделу ЖКХ и благоустройства администрации (начальник отдела Шатханова О. А.):

9.1. обеспечить организацию своевременного вывоза ТКО с

территорий, убираемых во время проведения месячника;

9.2. активизировать работу по ликвидации стихийных свалок мусора на территории поселения;

9.3. установить аншлаги о запрете свалок мусора;

9.4. в срок до 25 мая 2021 года предоставить информацию об итогах проведения месячника по санитарной очистке в Комитет по управлению муниципальным имуществом и жизнеобеспечению администрации Иркутского районного муниципального образования.

*Глава Марковского МО
Г.Н.Шумихина*

Приложение № 2
к постановлению
администрации Марковского
муниципального образования
от 29 марта 2021 года № 375

Состав комиссии по проведению месячника
по санитарной очистке и благоустройства территории
Марковского муниципального образования в 2021 году

Чуб Д. М. – первый заместитель Главы администрации,
председатель комиссии;

Речкалова Л. Г. – консультант отдела ЖКХ и благоустройства
администрации, секретарь комиссии.

Члены комиссии:

Шатханова О. А. – начальник отдела ЖКХ и благоустройства
администрации;

Рой К. Г. – начальник архитектурного отдела администрации;

Маркелова А. Г. – главный специалист отдела ЖКХ и
благоустройства администрации;

Силина К. Ю. – ведущий специалист отдела ЖКХ и
благоустройства администрации

Чикишева М. Е. – секретарь административной комиссии
Марковского муниципального образования;

Губанова О. Л. – депутат Думы Марковского муниципального
образования, по согласованию;

Кудреватых Е. С. – депутат Думы Марковского
муниципального образования, по согласованию.

*Глава Марковского МО
Г.Н.Шумихина*

**РОССИЙСКАЯ ФЕДЕРАЦИЯ
ИРКУТСКАЯ ОБЛАСТЬ ИРКУТСКИЙ РАЙОН**

**Администрация Марковского муниципального образования-
Администрация городского поселения**

ПОСТАНОВЛЕНИЕ

От 30 марта 2021 года № 390
р. п. Маркова

Об утверждении проекта планировки и проекта межевания территории для размещения линейного объекта «Строительство сетей водоснабжения в микрорайонах Ново-Иркутский, Николов Посад, Березовый, Изумрудный Марковского муниципального образования Иркутского района»

В целях создания условий для устойчивого развития территории Марковского городского поселения, руководствуясь статьями 45, 46 Градостроительного кодекса Российской Федерации, статьей 14 Федерального закона от 06 октября 2003 № 131-ФЗ «Об общих принципах организации местного самоуправления в Российской Федерации», статьями 6, 23 Устава

Марковского муниципального образования, рассмотрев проект планировки и проект межевания территории для размещения линейного объекта «Строительство сетей водоснабжения в микрорайонах Ново-Иркутский, Николов Посад, Березовый, Изумрудный Марковского муниципального образования Иркутского района», заключение о результатах общественных обсуждений от 12.03.2021, Администрация Марковского муниципального образования

ПОСТАНОВЛЯЕТ:

1. Утвердить проект планировки и проект межевания территории для размещения линейного объекта «Строительство сетей водоснабжения в микрорайонах Ново-Иркутский, Николов Посад, Березовый, Изумрудный Марковского муниципального образования Иркутского района», прилагаются.

2. Настоящее постановление опубликовать в официальном печатном издании «Жизнь Маркова» и разместить в информационно-телекоммуникационной сети «Интернет» на официальном сайте Марковского муниципального образования <http://markovskoe-mo.ru/>.

3. Контроль за исполнением настоящего постановления оставляю за собой.

*Глава Марковского МО
Г.Н.Шумихина*

**РОССИЙСКАЯ ФЕДЕРАЦИЯ
ИРКУТСКАЯ ОБЛАСТЬ ИРКУТСКИЙ РАЙОН**

**Администрация Марковского муниципального образования-
Администрация городского поселения**

ПОСТАНОВЛЕНИЕ

От 30 марта 2021 года № 391
р. п. Маркова

Об утверждении проекта внесения изменений в проект межевания территории земельного участка с кадастровым номером 38:06:000000:7772, расположенного по адресу: Российская Федерация, Иркутская область, Иркутский район, мкр. Березовый

В целях создания условий для устойчивого развития территории Марковского городского поселения, руководствуясь статьями 45, 46 Градостроительного кодекса Российской Федерации, статьей 14 Федерального закона от 06 октября 2003 № 131-ФЗ «Об общих принципах организации местного самоуправления в Российской Федерации», статьями 6, 23 Устава Марковского муниципального образования, рассмотрев проект внесения изменений в проект межевания территории земельного участка с кадастровым номером 38:06:000000:7772, расположенного по адресу: Российская Федерация, Иркутская область, Иркутский район, мкр. Березовый, заключение о результатах общественных обсуждений от 03.03.2021, Администрация Марковского муниципального образования

ПОСТАНОВЛЯЕТ:

1. Утвердить проект внесения изменений в проект межевания территории земельного участка с кадастровым номером 38:06:000000:7772, расположенного по адресу: Российская Федерация, Иркутская область, Иркутский район, мкр. Березовый., прилагаются.

2. Настоящее постановление опубликовать в официальном печатном издании «Жизнь Маркова» и разместить в информационно-телекоммуникационной сети «Интернет» на официальном сайте Марковского муниципального образования <http://markovskoe-mo.ru/>.

3. Контроль за исполнением настоящего постановления оставляю за собой.

*Глава Марковского МО
Г.Н.Шумихина*

**РОССИЙСКАЯ ФЕДЕРАЦИЯ
ИРКУТСКАЯ ОБЛАСТЬ ИРКУТСКИЙ РАЙОН**

**Администрация Марковского муниципального образования-
Администрация городского поселения**

ПОСТАНОВЛЕНИЕ

От 30 марта 2021 года № 392
р. п. Маркова

Об утверждении проекта внесения изменений в проект планировки территории линейного объекта «Улицы, дороги, проезды в границах территориальной зоны СХЗ-3 (поле Анисимова)

В целях создания условий для устойчивого развития территории Марковского городского поселения, руководствуясь статьями 45, 46 Градостроительного кодекса Российской Федерации, статьей 14 Федерального закона от 06 октября 2003 № 131-ФЗ «Об общих принципах организации местного самоуправления в Российской Федерации», статьями 6, 23 Устава Марковского муниципального образования, рассмотрев проект внесения изменений в проект планировки территории линейного объекта «Улицы, дороги, проезды в границах территориальной зоны СХЗ-3 (поле Анисимова), расположенной по адресу: Иркутская область, Иркутский район, р.п. Маркова», заключение о результатах общественных обсуждений от 19.02.2021, Администрация Марковского муниципального образования

ПОСТАНОВЛЯЕТ:

1. Утвердить проект внесения изменений в проект планировки территории линейного объекта «Улицы, дороги, проезды в границах территориальной зоны СХЗ-3 (поле Анисимова), расположенной по адресу: Иркутская область, Иркутский район, р.п. Маркова», прилагается.

2. Настоящее постановление опубликовать в официальном печатном издании «Жизнь Маркова» и разместить в информационно-телекоммуникационной сети «Интернет» на официальном сайте Марковского муниципального образования <http://markovskoe-mo.ru/>.

3. Контроль за исполнением настоящего постановления оставляю за собой.

*Глава Марковского МО
Г.Н.Шумихина*

**РОССИЙСКАЯ ФЕДЕРАЦИЯ
ИРКУТСКАЯ ОБЛАСТЬ ИРКУТСКИЙ РАЙОН**

**Администрация Марковского муниципального образования-
Администрация городского поселения**

ПОСТАНОВЛЕНИЕ

От 30 марта 2021 года № 393
р. п. Маркова

Об утверждении проекта планировки территории с проектом межевания территории в его составе, предусматривающего размещение линейного объекта в границах существующего земельного участка с кадастровым номером 38:06:011224:4597 для

иных видов использования, характерных для населенных пунктов.

В целях создания условий для устойчивого развития территории Марковского городского поселения, руководствуясь статьями 45, 46 Градостроительного кодекса Российской Федерации, статьей 14 Федерального закона от 06 октября 2003 № 131-ФЗ «Об общих принципах организации местного самоуправления в Российской Федерации», статьями 6, 23 Устава Марковского муниципального образования, рассмотрев проект планировки территории с проектом межевания территории в его составе, предусматривающий размещение линейного объекта в границах существующего земельного участка с кадастровым номером 38:06:011224:4597 для иных видов использования, характерных для населенных пунктов (Иркутская область, Иркутский район, р.п. Маркова), заключение о результатах публичных слушаний от 12.02.2021, Администрация Марковского муниципального образования

ПОСТАНОВЛЯЕТ:

1. Утвердить проект планировки территории с проектом межевания территории в его составе, предусматривающий размещение линейного объекта в границах существующего земельного участка с кадастровым номером 38:06:011224:4597 для иных видов использования, характерных для населенных пунктов (Иркутская область, Иркутский район, р.п. Маркова), прилагается.

2. Настоящее постановление опубликовать в официальном печатном издании «Жизнь Маркова» и разместить в информационно-телекоммуникационной сети «Интернет» на официальном сайте Марковского муниципального образования <http://markovskoe-mo.ru/>.

3. Контроль за исполнением настоящего постановления оставляю за собой.

*Глава Марковского МО
Г.Н.Шумихина*

**РОССИЙСКАЯ ФЕДЕРАЦИЯ
ИРКУТСКАЯ ОБЛАСТЬ ИРКУТСКИЙ РАЙОН**

**Администрация Марковского муниципального образования-
Администрация городского поселения**

ПОСТАНОВЛЕНИЕ

От 30 марта 2021 года № 394
р. п. Маркова

Об утверждении проекта планировки территории с проектом межевания территории в его составе, предусматривающего размещение линейного объекта в границах существующего земельного участка с кадастровым номером 38:06:011224:4597 для иных видов использования, характерных для населенных пунктов.

В целях создания условий для устойчивого развития территории Марковского городского поселения, руководствуясь статьями 45, 46 Градостроительного кодекса Российской Федерации, статьей 14 Федерального закона от 06 октября 2003 № 131-ФЗ «Об общих принципах организации местного самоуправления в Российской Федерации», статьями 6, 23 Устава Марковского муниципального образования, рассмотрев проект планировки территории с проектом межевания территории в его составе, предусматривающий размещение линейного объекта в границах существующего земельного участка с кадастровым номером 38:06:011224:4597 для иных видов использования, характерных для населенных пунктов (Иркутская область, Иркутский район, р.п. Маркова), заключение о результатах публичных слушаний от 12.02.2021, Администрация Марковского муниципального образования

ПОСТАНОВЛЯЕТ:

1. Утвердить проект планировки территории с проектом межевания территории в его составе, предусматривающий размещение линейного объекта в границах существующего земельного участка с кадастровым номером 38:06:011224:4597 для иных видов использования, характерных для населенных пунктов (Иркутская область, Иркутский район, р.п. Маркова), прилагаются.

2. Настоящее постановление опубликовать в официальном печатном издании «Жизнь Маркова» и разместить в информационно-телекоммуникационной сети «Интернет» на официальном сайте Марковского муниципального образования <http://markovskoe-mo.ru/>.

3. Контроль за исполнением настоящего постановления оставляю за собой.

Глава Марковского МО
Г.Н.Шумихина

**РОССИЙСКАЯ ФЕДЕРАЦИЯ
ИРКУТСКАЯ ОБЛАСТЬ ИРКУТСКИЙ РАЙОН**

**Администрация Марковского муниципального образования -
Администрация городского поселения**

ПОСТАНОВЛЕНИЕ

От 30 марта 2021 года № 397
р. п. Маркова

Об утверждении Порядка создания, реорганизации, изменения типа и ликвидации муниципальных учреждений (бюджетных, казенных и автономных), а также утверждения уставов муниципальных учреждений и внесения в них изменений

В соответствии со статьями 14, 14.1, 17 Федерального закона от 6 октября 2003 года № 131-ФЗ «Об общих принципах организации местного самоуправления в Российской Федерации», с пунктом 2 статьи 13, пунктами 1.1, 4 статьи 14, пунктом 2.1 статьи 16, пунктом 2 статьи 17.1, пунктом 5 статьи 18 и пунктом 1 статьи 19.1 Федерального закона от 12 января 1996 года № 7-ФЗ «О некоммерческих организациях», частью 3 статьи 5 и частью 5 статьи 18 Федерального закона от 3 ноября 2006 года № 174-ФЗ «Об автономных учреждениях», статьями 7, 23, 47 Устава Марковского муниципального образования Администрация Марковского муниципального образования

ПОСТАНОВИЛА:

1. Утвердить порядок создания, реорганизации, изменения типа и ликвидации муниципальных учреждений (бюджетных, казенных и автономных), а также утверждения уставов муниципальных учреждений и внесения в них изменений согласно приложению к настоящему постановлению.

2. Опубликовать настоящее постановление в официальном печатном издании «Жизнь Маркова» и разместить на официальном сайте Марковского муниципального образования по адресу: <http://markovskoe-mo.ru/> в информационно-телекоммуникационной сети «Интернет».

3. Контроль за исполнением настоящего постановления возложить на заместителя Главы администрации Марковского муниципального образования по экономике и финансам Балдаева В. А.

4. Настоящее постановление вступает в силу после дня его официального опубликования.

Глава Марковского МО
Г.Н.Шумихина

Порядок

**создания, реорганизации, изменения типа и ликвидации
муниципальных учреждений (бюджетных, казенных и
автономных), а также утверждения уставов муниципальных
учреждений и внесения в них изменений**

I. Общие положения

1. Настоящий порядок создания, реорганизации, изменения типа и ликвидации муниципальных учреждений (бюджетных, казенных и автономных), а также утверждения уставов муниципальных учреждений и внесения в них изменений (далее – Порядок) разработан в соответствии с пунктом 2 статьи 13, пунктами 1.1, 4 статьи 14, пунктом 2.1 статьи 16, пунктом 2 статьи 17.1, пунктом 5 статьи 18 и пунктом 1 статьи 19.1 Федерального закона от 12 января 1996 года № 7-ФЗ «О некоммерческих организациях», частью 3 статьи 5 и частью 5 статьи 18 Федерального закона от 3 ноября 2006 года № 174-ФЗ «Об автономных учреждениях» и устанавливает процедуры создания, реорганизации, изменения типа и ликвидации муниципальных казенных, муниципальных бюджетных и автономных учреждений Марковского муниципального образования (далее — муниципальные учреждения), а также утверждения уставов муниципальных учреждений и внесения в них изменений, если иное не предусмотрено федеральными законами, нормативными правовыми актами Президента Российской Федерации или Правительства Российской Федерации.

II. Создание муниципального учреждения

2. Муниципальное учреждение создается путем его учреждения в соответствии с настоящим разделом или путем изменения типа существующего муниципального учреждения в соответствии с разделом IV настоящего Порядка.

3. Решение о создании муниципального учреждения путем его учреждения принимается Администрацией Марковского муниципального образования (далее — Администрация муниципального образования) в форме постановления.

4. Постановление Администрации муниципального образования о создании муниципального учреждения должно содержать:

1) наименование создаваемого муниципального учреждения с указанием его типа;

2) основные цели деятельности создаваемого муниципального учреждения, определенные в соответствии с федеральными законами и иными нормативными правовыми актами Российской Федерации, законами и иными нормативными правовыми актами Иркутской области, муниципальными правовыми актами;

3) наименование органа местного самоуправления, который будет осуществлять функции и полномочия учредителя создаваемого муниципального учреждения;

4) сведения о недвижимом имуществе (в том числе земельных участках), которое планируется закрепить (предоставить в постоянное (бессрочное) пользование) за создаваемым муниципальным учреждением;

5) предельную штатную численность работников (для муниципального казенного учреждения);

6) перечень мероприятий по созданию муниципального учреждения с указанием сроков их проведения.

5. Проект постановления Администрации муниципального образования о создании муниципального учреждения

подготавливается ответственным специалистом Администрации муниципального образования, назначенным распоряжением Главы Марковского муниципального образования, и подлежит согласованию в срок не более 3 рабочих дней с финансово-экономическим отделом Администрации муниципального образования, и в срок не более 3 рабочих дней с юридическим отделом Администрации муниципального образования.

6. После издания постановления Администрации муниципального образования о создании муниципального учреждения ответственным специалистом, указанным в пункте 5 настоящего постановления, в установленный указанным постановлением Администрации муниципального образования срок разрабатывается проект устава этого муниципального учреждения, утверждаемого в соответствии с разделом VI настоящего Порядка.

III. Реорганизация муниципального учреждения

7. Решение о реорганизации муниципального учреждения в форме разделения, выделения, слияния (если возникшее при слиянии юридическое лицо является муниципальным казенным учреждением) или присоединения (в случае присоединения муниципального бюджетного или муниципального автономного учреждения к муниципальному казенному учреждению) принимается Администрацией муниципального образования в порядке, аналогичном порядку создания муниципального учреждения путем его учреждения.

8. Решение о реорганизации муниципального учреждения в форме слияния или присоединения, за исключением случаев, указанных в пункте 7 настоящего Порядка, принимается Администрацией муниципального образования в форме постановления.

9. Указанное в пункте 8 настоящего Порядка постановление Администрации муниципального образования должно содержать:

- 1) наименование муниципальных учреждений, участвующих в процессе реорганизации, с указанием их типов;
- 2) форму реорганизации;
- 3) наименование муниципального учреждения (учреждений) после завершения процесса реорганизации;
- 4) наименование органа местного самоуправления, осуществляющего функции и полномочия учредителя реорганизуемого муниципального учреждения (учреждений);
- 5) информацию об изменении (сохранении) основных целей деятельности реорганизуемого муниципального учреждения (учреждений);
- 6) информацию об изменении (сохранении) штатной численности (для муниципальных казенных учреждений);
- 7) перечень мероприятий по реорганизации муниципального учреждения с указанием сроков их проведения.

11. Проект постановления Администрации муниципального образования о реорганизации муниципального учреждения подготавливается специалистом Администрации Марковского муниципального образования, назначенным распоряжением Главы Марковского муниципального образования, и подлежит согласованию в срок не более 3 рабочих дней с финансово-экономического отдела Администрации муниципального образования, и в срок не более 3 рабочих дней с юридическим отделом Администрации муниципального образования.

12. После издания постановления Администрации муниципального образования о реорганизации муниципального учреждения ответственным специалистом, указанным в пункте 11 настоящего постановления, в установленный указанным постановлением Администрации муниципального образования срок разрабатываются устав (изменения в устав) муниципального учреждения (учреждений), утверждаемые в соответствии с разделом VI настоящего Порядка.

IV. Изменение типа муниципального учреждения

13. Решение об изменении типа муниципального учреждения в целях создания муниципального казенного учреждения, муниципального бюджетного учреждения либо муниципального автономного учреждения (далее – решение об изменении типа муниципального учреждения) принимается Администрацией муниципального образования в форме постановления.

14. Постановление Администрации муниципального образования об изменении типа муниципального учреждения должно содержать:

- 1) наименование существующего муниципального учреждения с указанием его типа;
- 2) наименование создаваемого муниципального учреждения с указанием его типа;
- 3) наименование органа местного самоуправления муниципального образования, осуществляющего функции и полномочия учредителя муниципального учреждения;
- 4) информацию об изменении (сохранении) основных целей деятельности муниципального учреждения (для муниципальных казенных или муниципальных бюджетных учреждений);
- 5) информацию об изменении (сохранении) штатной численности (для муниципальных казенных учреждений);
- 6) сведения об имуществе, закрепляемом за муниципальным учреждением, в том числе перечень объектов недвижимого имущества и особо ценного движимого имущества (для муниципальных автономных учреждений);
- 7) перечень мероприятий по созданию муниципального учреждения с указанием сроков их проведения.

15. Проект постановления Администрации муниципального образования о реорганизации муниципального учреждения подготавливается специалистом Администрации Марковского муниципального образования, назначенным распоряжением Главы Марковского муниципального образования, и подлежит согласованию в срок не более 3 рабочих дней с финансово-экономического отдела Администрации муниципального образования, и в срок не более 3 рабочих дней с юридическим отделом Администрации муниципального образования.

16. Предложение о создании муниципального автономного учреждения путем изменения типа муниципального бюджетного или муниципального казенного учреждения подготавливается руководителем соответствующего муниципального учреждения либо комиссией, созданной при Администрации муниципального образования.

17. После издания постановления Администрации муниципального образования об изменении типа муниципального учреждения специалистом Администрации Марковского муниципального образования, назначенным распоряжением Главы Марковского муниципального образования, в установленный указанным постановлением срок разрабатывается проект изменений, вносимых в устав этого муниципального учреждения, утверждаемых в соответствии с разделом VI настоящего Порядка.

V. Ликвидация муниципальных учреждений

18. Решение о ликвидации муниципального учреждения принимается Администрацией муниципального образования в форме постановления.

19. Постановление Администрации муниципального образования о ликвидации муниципального учреждения должно содержать:

- 1) наименование муниципального учреждения с указанием типа;
- 2) наименование органа местного самоуправления муниципального образования, осуществляющего функции и полномочия учредителя муниципального учреждения;
- 3) наименование структурного подразделения и должностное лицо, ответственных за осуществление ликвидационных процедур;
- 4) наименование правопреемника муниципального казенного

учреждения, в том числе по обязательствам, возникшим в результате исполнения судебных решений.

20. Проект постановления Администрации муниципального образования о ликвидации муниципального учреждения подготавливается специалистом Администрации Марковского муниципального образования, назначенным распоряжением Главы Марковского муниципального образования, и подлежит согласованию в срок не более 3 рабочих дней с финансово-экономическим отделом Администрации муниципального образования, и в срок не более 3 рабочих дней с юридическим отделом Администрации муниципального образования.

21. После издания постановления Администрации муниципального образования о ликвидации муниципального учреждения специалист Администрации муниципального образования, ответственный за осуществление ликвидационных процедур:

1) в течение 3 рабочих дней доводит указанное постановление до сведения регистрирующего органа для внесения в Единый государственный реестр юридических лиц сведения о том, что муниципальное учреждение находится в процессе ликвидации;

2) в срок не более 10 рабочих дней: разрабатывает проект постановления Администрации муниципального образования об утверждении состава ликвидационной комиссии соответствующего муниципального учреждения; порядке и сроках ликвидации указанного муниципального учреждения в соответствии с Гражданским кодексом Российской Федерации и постановлением Администрации муниципального образования о ликвидации муниципального учреждения.

22. Ликвидационная комиссия:

1) обеспечивает реализацию полномочий по управлению делами ликвидируемого муниципального учреждения в течение всего периода его ликвидации;

2) в срок не более 10 рабочих дней с даты истечения периода, установленного для предъявления требований кредиторами, представляет в Администрацию муниципального образования для утверждения промежуточный ликвидационный баланс;

3) в срок не более 10 рабочих дней после завершения расчетов с кредиторами представляет в Администрацию муниципального образования для утверждения ликвидационный баланс;

4) осуществляет иные предусмотренные Гражданским кодексом Российской Федерации и другими законодательными актами Российской Федерации мероприятия по ликвидации муниципального учреждения.

23. Имущество муниципального бюджетного или муниципального автономного учреждения, оставшееся после удовлетворения требований кредиторов, а также имущество, на которое в соответствии с законодательством Российской Федерации не может быть обращено взыскание по обязательствам ликвидируемого муниципального учреждения, передается ликвидационной комиссией Администрации муниципального образования.

VI. Утверждение устава муниципального учреждения и внесение в него изменений

24. Устав муниципального учреждения, а также вносимые в него изменения утверждаются постановлением Администрации муниципального образования.

25. Проект постановления Администрации муниципального образования об утверждении устава муниципального учреждения (изменений в устав муниципального учреждения) подготавливается специалистом Администрации Марковского муниципального образования, назначенным распоряжением Главы Марковского муниципального образования, и подлежит согласованию в срок не более 3 рабочих дней с финансово-экономическим отделом Администрации муниципального

образования, и в срок не более 3 рабочих дней с юридическим отделом Администрации муниципального образования.

26. Внесение изменений в устав муниципального учреждения осуществляется по инициативе Администрации муниципального образования, либо по предложению руководителя муниципального учреждения.

27. Решение об утверждении (об отказе в утверждении) изменений в устав муниципального учреждения по предложению руководителя муниципального учреждения принимается Администрацией муниципального образования в течение 30 рабочих дней со дня поступления такого предложения.

Решение об отказе в утверждении изменений в устав муниципального учреждения по предложению руководителя муниципального учреждения оформляется письменным мотивированным ответом Администрации муниципального образования руководителю муниципального учреждения.

ИНФОРМАЦИОННЫЙ РАЗДЕЛ

Оповещение о проведении публичных слушаний

по проекту планировки территории и проекту межевания территории линейного объекта «Подъездная автомобильная дорога (проезд второстепенный) с разворотными площадками для индивидуальной жилой застройки в мкр. Ново-Иркутский р.п. Маркова» (далее – Проект)

1. Администрация Марковского муниципального образования оповещает о проведении публичных слушаний по Проекту.

2. Порядок проведения публичных слушаний определен статьей 5.1 Градостроительного кодекса Российской Федерации, Положением о порядке организации и проведения публичных слушаний, общественных обсуждений в Марковском муниципальном образовании, утвержденным решением Думы Марковского муниципального образования от 17 декабря 2019 года № 34-137/Дгп. Срок проведения публичных слушаний составляет не менее одного и не более трех месяцев со дня опубликования оповещения до дня опубликования заключения о результатах публичных слушаний.

3. Место и дата открытия экспозиции: Иркутский район, р. п. Маркова, квартал Евгения Сичкарука, 1 (здание администрации, первый этаж) 12.04.2021. Срок, время проведения экспозиции проекта: в период с 12.04.2021 по 22.04.2021 с 8.00 до 12.00, с 13.00 до 17.00 (все дни, кроме субботы, воскресения).

4. Собрание участников публичных слушаний состоится 22.04.2021 в 15.00. Место проведения собрания: Иркутская область, Иркутский район, р. п. Маркова, квартал Евгения Сичкарука, 1 (здание администрации, первый этаж).

5. Участники публичных слушаний, прошедшие в установленном порядке идентификацию, имеют право вносить предложения и замечания, касающиеся проекта:

1) в письменной или устной форме в ходе проведения собрания участников публичных слушаний;

2) в письменной форме в адрес администрации Марковского муниципального образования: р. п. Маркова, квартал Евгения Сичкарука, 1 в период с 12.04.2021 по 22.04.2021; с 8.00 до 12.00, с 13.00 до 17.00 (все дни, кроме субботы, воскресения).

3) посредством записи в книге (журнале) учета посетителей экспозиции проекта в период с 12.04.2021 по 22.04.2021; с 8.00 до 12.00, с 13.00 до 17.00 (понедельник, среда) по адресу: р. п. Маркова, квартал Евгения Сичкарука, 1.

6. Проект и информационные материалы к нему будут опубликованы на официальном сайте Марковского муниципального образования <http://markovskoe-mo.ru/>.

Оповещение

о проведении общественных обсуждений по проекту межевания территории, прилегающей к кварталу Ботаника и

части территории автомобильной дороги общего пользования, местного значения ул. Пригородная в мкр. Березовый, р.п. Маркова, Иркутского района, Иркутской области (далее – Проект).

7. Администрация Марковского муниципального образования оповещает о проведении общественных обсуждений по Проекту.

8. Порядок проведения общественных обсуждений определен статьей 5.1 Градостроительного кодекса Российской Федерации, Положением о порядке организации и проведения публичных слушаний, общественных обсуждений в Марковском муниципальном образовании, утвержденным решением Думы Марковского муниципального образования от 17 декабря 2019 года № 34-137/Дгп. Срок проведения общественных обсуждений составляет не менее одного и не более трех месяцев со дня опубликования оповещения до дня опубликования заключения о результатах общественных обсуждений.

9. Место и дата открытия экспозиции: Иркутский район, р. п. Маркова, квартал Евгения Сичкарука, 1 (здание администрации) 12.04.2021. Срок, время проведения экспозиции проекта: в период с 12.04.2021 по 23.04.2021 с 8.00 до 12.00, с 13.00 до 17.00 (все дни, кроме субботы, воскресения).

10. Участники общественных обсуждений, имеют право вносить предложения и замечания, касающиеся проекта:

1) путем заполнения формы на официальном сайте Марковского муниципального образования (<http://markovskoe-mo.ru/adm/department/architectural/obschestvennyie-obsuzhdeniya/>) в период с 12.04.2021 по 23.04.2021;

2) в письменной форме в адрес организатора общественных обсуждений принимаются в Администрации Марковского муниципального образования по адресу: 664528, Иркутская область, Иркутский район, р. п. Маркова, квартал Евгения Сичкарука, 1, архитектурный отдел в период с 12.04.2021 по 23.04.2021, по рабочим дням: с 8 до 17 часов (перерыв на обед с 12 до 13 часов).

3) посредством записи в книге (журнале) учета посетителей экспозиции проекта в период с 12.04.2021 по 23.04.2021; с 8.00 до 12.00, с 13.00 до 17.00 (понедельник, среда) по адресу: р. п. Маркова, квартал Евгения Сичкарука, 1.

11. Проект и информационные материалы к нему будут опубликованы на официальном сайте Марковского муниципального образования <http://markovskoe-mo.ru/>.

Оповещение

о проведении общественных обсуждений по проекту межевания территории прилегающей к территории земельного участка с кадастровым номером 38:06:010105:923 (далее – Проект)

1. Администрация Марковского муниципального образования оповещает о проведении общественных обсуждений по Проекту.

2. Порядок проведения общественных обсуждений определен статьей 5.1 Градостроительного кодекса Российской Федерации, Положением о порядке организации и проведения публичных слушаний, общественных обсуждений в Марковском муниципальном образовании, утвержденным решением Думы Марковского муниципального образования от 17 декабря 2019 года № 34-137/Дгп. Срок проведения общественных обсуждений составляет не менее одного и не более трех месяцев со дня опубликования оповещения до дня опубликования заключения о результатах общественных обсуждений.

3. Место и дата открытия экспозиции: Иркутский район, р. п. Маркова, квартал Евгения Сичкарука, 1 (здание администрации) 12.04.2021. Срок, время проведения экспозиции проекта: в период с 12.04.2021 по 23.04.2021 с 8.00 до 12.00, с 13.00 до 17.00 (все дни, кроме субботы, воскресения).

4. Участники общественных обсуждений, имеют право вносить предложения и замечания, касающиеся проекта:

1) путем заполнения формы на официальном сайте Марковского муниципального образования (<http://markovskoe-mo.ru/adm/department/architectural/obschestvennyie-obsuzhdeniya/>) в период с 12.04.2021 по 23.04.2021;

2) в письменной форме в адрес организатора общественных обсуждений принимаются в Администрации Марковского муниципального образования по адресу: 664528, Иркутская область, Иркутский район, р. п. Маркова, квартал Евгения Сичкарука, 1, архитектурный отдел в период с 12.04.2021 по 23.04.2021, по рабочим дням: с 8 до 17 часов (перерыв на обед с 12 до 13 часов).

3) посредством записи в книге (журнале) учета посетителей экспозиции проекта в период с 12.04.2021 по 23.04.2021; с 8.00 до 12.00, с 13.00 до 17.00 (понедельник, среда) по адресу: р. п. Маркова, квартал Евгения Сичкарука, 1.

5. Проект и информационные материалы к нему будут опубликованы на официальном сайте Марковского муниципального образования <http://markovskoe-mo.ru/>.

Оповещение о проведении публичных слушаний

по проекту планировки территории и проекту межевания территории, предусматривающих размещение линейного объекта «Улично-дорожная сеть» в границах существующих земельных участков с кадастровыми номерами 38:06:010701:6036, 38:06:010701:6037, 38:06:010701:6024, 38:06:010701:6025 и прилегающей территории (далее – Проект)

1. Администрация Марковского муниципального образования оповещает о проведении публичных слушаний по Проекту.

2. Порядок проведения публичных слушаний определен статьей 5.1 Градостроительного кодекса Российской Федерации, Положением о порядке организации и проведения публичных слушаний, общественных обсуждений в Марковском муниципальном образовании, утвержденным решением Думы Марковского муниципального образования от 17 декабря 2019 года № 34-137/Дгп. Срок проведения публичных слушаний составляет не менее одного и не более трех месяцев со дня опубликования оповещения до дня опубликования заключения о результатах публичных слушаний.

3. Место и дата открытия экспозиции: Иркутский район, р. п. Маркова, квартал Евгения Сичкарука, 1 (здание администрации, первый этаж) 12.04.2021. Срок, время проведения экспозиции проекта: в период с 12.04.2021 по 23.04.2021 с 8.00 до 12.00, с 13.00 до 17.00 (все дни, кроме субботы, воскресения).

4. Собрание участников публичных слушаний состоится 22.04.2021 в 16.00. Место проведения собрания: Иркутская область, Иркутский район, р. п. Маркова, квартал Евгения Сичкарука, 1 (здание администрации, первый этаж).

5. Участники публичных слушаний, прошедшие в установленном порядке идентификацию, имеют право вносить предложения и замечания, касающиеся проекта:

1) в письменной или устной форме в ходе проведения собрания участников публичных слушаний;

2) в письменной форме в адрес администрации Марковского муниципального образования: р. п. Маркова, квартал Евгения Сичкарука, 1 в период с 12.04.2021 по 23.04.2021; с 8.00 до 12.00, с 13.00 до 17.00 (все дни, кроме субботы, воскресения).

3) посредством записи в книге (журнале) учета посетителей экспозиции проекта в период с 12.04.2021 по 23.04.2021; с 8.00 до 12.00, с 13.00 до 17.00 (понедельник, среда) по адресу: р. п. Маркова, квартал Евгения Сичкарука, 1.

6. Проект и информационные материалы к нему будут опубликованы на официальном сайте Марковского муниципального образования <http://markovskoe-mo.ru/>.

Оповещение

о проведении общественных обсуждений по проекту

планировки территории и проекту межевания территории, предусматривающих размещение линейного объекта «Автомобильная дорога микрорайон Изумрудный – ДНТ Медицинский городок в р.п. Маркова Иркутского района Иркутской области (далее – Проект)

6. Администрация Марковского муниципального образования оповещает о проведении общественных обсуждений по Проекту.

7. Порядок проведения общественных обсуждений определен статьей 5.1 Градостроительного кодекса Российской Федерации, Положением о порядке организации и проведения публичных слушаний, общественных обсуждений в Марковском муниципальном образовании, утвержденным решением Думы Марковского муниципального образования от 17 декабря 2019 года № 34-137/Дгп. Срок проведения общественных обсуждений составляет не менее одного и не более трех месяцев со дня опубликования оповещения до дня опубликования заключения о результатах общественных обсуждений.

8. Место и дата открытия экспозиции: Иркутский район, р. п. Маркова, квартал Евгения Сичкарука, 1 (здание администрации) 12.04.2021. Срок, время проведения экспозиции проекта: в период с 12.04.2021 по 23.04.2021 с 8.00 до 12.00, с 13.00 до 17.00 (все дни, кроме субботы, воскресения).

9. Участники общественных обсуждений, имеют право вносить предложения и замечания, касающиеся проекта:

1) путем заполнения формы на официальном сайте Марковского муниципального образования (<http://markovskoe-mo.ru/adm/department/architectural/obschestvennyie-obsuzhdeniya/>) в период с 12.04.2021 по 23.04.2021;

2) в письменной форме в адрес организатора общественных обсуждений принимаются в Администрации Марковского муниципального образования по адресу: 664528, Иркутская область, Иркутский район, р. п. Маркова, квартал Евгения Сичкарука, 1,

архитектурный отдел в период с 12.04.2021 по 23.04.2021, по рабочим дням: с 8 до 17 часов (перерыв на обед с 12 до 13 часов).

3) посредством записи в книге (журнале) учета посетителей экспозиции проекта в период с 12.04.2021 по 23.04.2021; с 8.00 до 12.00, с 13.00 до 17.00 (понедельник, среда) по адресу: р. п. Маркова, квартал Евгения Сичкарука, 1.

Проект и информационные материалы к нему будут опубликованы на официальном сайте Марковского муниципального образования <http://markovskoe-mo.ru/>.

29.03.2021

Заключение

о результатах публичных слушаний по проекту предоставления разрешения на условно разрешенный вид использования земельного участка площадью 2000 кв. м. с кадастровым номером 38:06:010401:10077, расположенного по адресу: Иркутская область, Иркутский район, п. Березовый - «магазины».

25 марта 2021 года в 15.00 часов по адресу: Иркутский район, район земельного участка с кадастровым номером 38:06:010401:10077, были проведены публичные слушания по проекту предоставления разрешения на условно разрешенный вид использования земельного участка площадью 2000 кв. м. с кадастровым номером 38:06:010401:10077, расположенного по адресу: Иркутская область, Иркутский район, п. Березовый - «магазины», по заявлению Карнаухова А.И.

Количество участников публичных слушаний, принявших участие в рассмотрении проекта: 1 человек, зарегистрированный в установленном законодательством порядке.

Заключение о результатах публичных слушаний по проекту было подготовлено на основании протокола публичных слушаний по проекту от 25.03.2021.

Постановление администрации Марковского муниципального образования от 11.03.2021 № 288 «О проведении публичных слушаний по проекту предоставления разрешения на условно

разрешенный вид использования земельного участка площадью 38:06:010401:10077, расположенного по адресу: Иркутская область, Иркутский район, п. Березовый - «магазины», оповещение о начале публичных слушаний опубликовано в официальном печатном издании «Жизнь Маркова» от 15.03.2021 № 06 (151).

Предложений и замечаний от граждан не поступало.

Заключение: В ходе проведения публичных слушаний не поступили предложения, замечания, а также возражения против предоставления разрешения на условно разрешенный вид использования земельного участка площадью 2000 кв. м. с кадастровым номером 38:06:010401:10077, расположенного по адресу: Иркутская область, Иркутский район, п. Березовый - «магазины».

*Заместитель председателя комиссии
К.Г. Пои*

Объявление

Администрация Марковского муниципального образования, 15 апреля 2021 года в 16 часов проводит собрание председателей «СНТ» и «ДНТ», в целях решения вопросов в области представленных законодательством полномочий. Просим Вас принять участие и направить сотрудника Вашей организации на данное мероприятие. Собрание состоится по адресу р. п. Маркова, улица Мира, д.15 «МУК СКЦ».

О возможности получения в единой информационной системе в сфере закупок сведений о государственных (муниципальных) контрактах, их исполнении, мероприятиях подлежащих выполнению, сметной документации

В соответствии с Федеральным законом от 05.04.2013 № 44-ФЗ «О контрактной системе в сфере закупок товаров, работ, услуг для обеспечения государственных и муниципальных нужд» (далее – Федеральный закон № 44-ФЗ), в целях информационного обеспечения контрактной системы в сфере закупок создана и ведется единая информационная система в сфере закупок.

Такая информационная система содержит, в том числе планы-графики закупок; информацию о реализации планов-графиков; информацию о проводимых торгах и заключенных контрактах, их исполнении и др.

При этом в такой системе наряду с указанными сведениями также подлежит размещению документация о проведении торгов, сметная документация, заключенные контракты со всеми приложениями к ним, документы о приемке и оплате выполненных работ по контрактам; реестр жалоб, плановых и внеплановых проверок, их результатов и выданных предписаний и др.

Информация, содержащаяся в единой информационной системе, является общедоступной и предоставляется безвозмездно. Сведения, составляющие государственную тайну, в единой информационной системе не размещаются.

Информация, содержащаяся в единой информационной системе, размещается на официальном сайте <https://zakupki.gov.ru>, за исключением случаев, предусмотренных настоящим Федеральным законом.

Таким образом, например, в случае выполнения на территории поселения государственными либо муниципальными заказчиками работ по строительству либо капитальному ремонту автомобильных дорог, социальных объектов, работ по благоустройству, в такой информационной системе можно получить сведения о заключенных контрактах на их выполнение, установленных сроках выполнения таких работ, подлежащих проведению мероприятиях, ознакомиться со сметной документацией и документами о приемке таких работ.

Размещаемые в такой системе сведения и документы могут использоваться, в том числе в целях общественного контроля за полнотой, качеством и своевременностью

выполнения работ, соответствия выполненных работ (поставленных товаров, оказанных услуг) сметной документации, недопущения фактов приемки и оплаты невыполненных работ со стороны заказчиков.

Объявление об итогах аукциона.

ОГКУ «Фонд имущества Иркутской области» на основании распоряжения Правительства Иркутской области от 26.12.2020 № 1153-рп «О проведении аукционов на право заключения договоров аренды земельных участков» 18 марта 2021 года проведен аукцион на право заключения договора аренды земельного участка. Итоги аукциона:

№ п/п	Предмет аукциона	Начальная цена арендной платы	Размер арендной платы по итогам аукциона	Победитель аукциона/единственный участник аукциона
1.	Право аренды земельного участка из земель населенных пунктов площадью 795 кв.м с кадастровым номером 38:06:010301:2431, адрес:	91 000	803 530	Головко Юлия Сергеевна

Российская Федерация, Иркутская область, Иркутский район, Марковское городское поселение, р.п. Маркова, мкр. Изумрудный, ул. Спортивная). Земельному участку присвоен адрес: Российская Федерация, Иркутская область, Иркутский район, р.п. Маркова, мкр. Изумрудный, ул. Спортивная, 14-а.

Директор
А.Б. Чен-Юн-Тай

Сообщение

о возможном установлении публичного сервитута от 30.03.2021 г.

В соответствии со статьей 39.37 Земельного кодекса Российской Федерации Администрация Марковского муниципального образования – Администрация городского поселения информирует, что в связи с обращением ОАО «Иркутская электросетевая организация» рассматривается ходатайство об установлении публичного сервитута площадью 6269 кв. м. в целях размещения и эксплуатации объекта электросетевого хозяйства, на:

- части земельного участка с кадастровым номером 38:06:010701:504, расположенной: Иркутская область, Иркутский район, поле «Забиралово» разрешенное использование: для ведения личного подсобного хозяйства;
- части земельного участка с кадастровым номером 38:06:000000:3946, расположенной: Иркутская область, Иркутский район, Иркутское лесничество, Приморское участковое лесничество, ТУ № 8 СХПК Пригородный, кварталы №№: 4ч, 7ч, 12ч, 13, 14ч-16ч, разрешенное использование: для ведения лесного хозяйства;
- земельный участок, государственная собственность на который не разграничена площадью 161 кв. м., расположенный по адресу: Российская Федерация, Иркутская область, Иркутский район, р. п. Маркова, согласно схеме расположения границ публичного сервитута.

Заинтересованные лица, а также правообладатели земельных участков, если их права не зарегистрированы в Едином государственном реестре недвижимости, могут ознакомиться с поступившим ходатайством об установлении публичного сервитута и прилагаемым к нему описанием местоположения границ публичного сервитута, а также подать заявление об учете прав на земельный участок (с указанием почтового и (или) адреса электронной почты) в течение 30 дней со дня размещения настоящего сообщения в газете «Жизнь Маркова» и на официальном сайте администрации Марковского муниципального образования markovskoe-mo.ru в разделе «Объявления».

Заявки принимаются по адресу: Иркутская область, Иркутский район, р. п. Маркова, квартал Евгения Сичкарука, строение 1, понедельник – пятница, с 8-00 до 17-00, обед с 12-00 до 13-00.

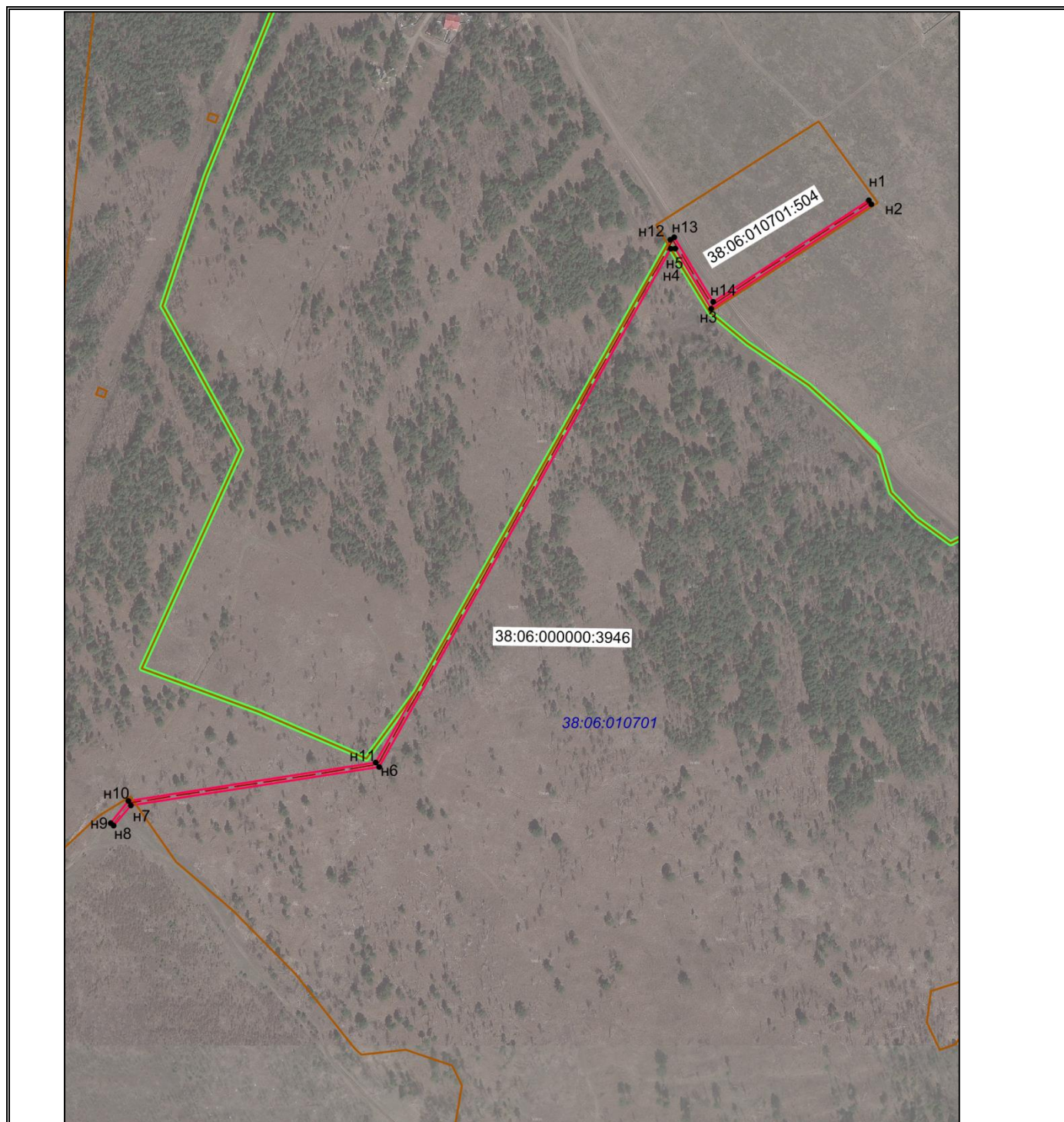
Способ подачи заявлений – заявления подаются или направляются в администрацию Марковского муниципального образования гражданином или юридическим лицом по их выбору лично или посредством почтовой связи на бумажном носителе.

Для ознакомления с поступившим ходатайством об установлении публичного сервитута и прилагаемыми к нему документами обращаться по адресу: Иркутская область, Иркутский район, р. п. Маркова, квартал Евгения Сичкарука, строение 1, кабинет 8 (отдел управления муниципальным имуществом), понедельник – пятница, с 8-00 до 17-00, обед с 12-00 до 13-00.

Схема расположения границ публичного сервитута

Местоположение публичного сервитута: Иркутская область, Иркутский район
Цель установления публичного сервитута: размещение объекта электросетевого хозяйства
Площадь устанавливаемого публичного сервитута: 6269 кв.м
 Система координат: МСК 38, зона 3

Площадь испрашиваемого публичного сервитута - 6269 кв.м		
Площадь испрашиваемого публичного сервитута на земельных участках 38:06:010701:504 – 1497 кв.м 38:06:000000:3946 - 4611 кв.м		
Площадь испрашиваемого публичного сервитута на не разграниченных землях (категория земель - земли сельскохозяйственного назначения) – 161 кв.м		
Обозначение характерных точек границ	Координаты, м	
	X	Y
1	2	3
н1	378225,67	3327044,24
н2	378221,36	3327047,15
н3	378108,46	3326880,03
н4	378171,50	3326840,80
н5	378171,00	3326836,06
н6	377619,87	3326536,89
н7	377575,13	3326275,63
н8	377553,63	3326257,72
н9	377556,19	3326254,65
н10	377579,92	3326272,83
н11	377624,57	3326533,52
н12	378180,83	3326835,48
н13	378183,12	3326839,70
н14	378115,79	3326881,59
н1	378225,67	3327044,24



Масштаб 1:10 000

Условные обозначения:

- — образуемая граница публичного сервитута
- — граница земельного участка, сведения о котором имеются в ЕГРН
- n1 — характерная точка образуемой границы публичного сервитута
- - - — проектное местоположение инженерного сооружения, в целях размещения которого устанавливается публичный сервитут
- — граница населенного пункта
- 38:06:010701 — номер кадастрового квартала
- 38:06:010701:504 — кадастровый номер земельного участка, сведения о котором имеются в ЕГРН

Сообщение

о возможном установлении публичного сервитута от 30.03.2021 г.

В соответствии со статьей 39.37 Земельного кодекса Российской Федерации Администрация Марковского муниципального образования – Администрация городского поселения информирует, что в связи с обращением Общества с ограниченной ответственностью «Иркутское проектное бюро» рассматривается ходатайство об установлении публичного сервитута площадью 14093 кв. м. в целях размещения водопроводных сетей на:

- части земельного участка с кадастровым номером 38:06:000000:7340, расположенного: Иркутская область, Иркутский район, р. п. Маркова, Ершовский водозабор-Олхинские резервуары, разрешенное использование: для эксплуатации водовода;
- части земельного участка с кадастровым номером 38:00:000000:264243, расположенного: Российская Федерация, Иркутская область, Иркутский район, р. п. Маркова, разрешенное использование: энергетика;
- части земельного участка с кадастровым номером 38:06:010405:273 в рамках единого землепользования 38:06:000000:273;
- части земельного участка с кадастровым номером 38:06:000000:3653, расположенного: Иркутская область, Иркутский район, р. п. Маркова, разрешенное использование: для эксплуатации сооружения Тепломагистраль №4 от НИ ТЭЦ до РК «Свердловская»;
- части земельного участка с кадастровым номером 38:06:000000:7677, расположенного: Российская Федерация, Иркутская область, Иркутский район, п. Березовый, разрешенное использование: условно-разрешенный вид: среднеэтажная жилая застройка, малоэтажная жилая застройка, многоквартирная жилая застройка, блокированная жилая застройка;
- части земельного участка с кадастровым номером 38:06:000000:7772, расположенного: Российская Федерация, Иркутская область, Иркутский район, п. Березовый, разрешенное использование: условно-разрешенный вид: среднеэтажная жилая застройка, малоэтажная жилая застройка, многоквартирная жилая застройка, блокированная жилая застройка;
- части земельного участка с кадастровым номером 38:06:000000:9158, расположенного: Российская Федерация, Иркутская область, Иркутский район, разрешенное использование: резервные леса;
- части земельного участка с кадастровым номером 38:06:010203:1615, расположенного: Российская Федерация, Иркутская область, Иркутский район, р. п. Маркова, микрорайон Ново-Иркутский, разрешенное использование: для ведения личного подсобного хозяйства;
- части земельного участка с кадастровым номером 38:06:010401:6194, расположенного: Российская Федерация, Иркутская область, Иркутский район, Марковское городское поселение, р. п. Маркова, микрорайон Березовый, 7а, разрешенное использование: условно разрешенный вид использования: под магазины;
- части земельного участка с кадастровым номером 38:06:010404:289 в рамках единого землепользования 38:06:000000:104;
- части земельного участка с кадастровым номером 38:06:010501:125, расположенного: Иркутская область, Иркутский район, п. Николов Посад, жилищно-строительный кооператив «Байкальский», разрешенное использование: земли общего пользования;
- части земельного участка с кадастровым номером 38:06:010902:8089, расположенного: Российская Федерация, Иркутская область, Иркутский район, р. п. Маркова, разрешенное использование: под сельскохозяйственное производство, согласно схеме расположения границ публичного сервитута.

Размещение водопроводных сетей выполняется на основании проекта планировки и проекта межевания территории для размещения линейного объекта «Строительство сетей водоснабжения в микрорайонах Ново-Иркутский, Николов Посад, Березовый, Изумрудный Марковского муниципального образования Иркутского района», утвержденного постановлением администрации Марковского муниципального образования от 30 марта 2021 года № 390.

Заинтересованные лица, а также правообладатели земельных участков, если их права не зарегистрированы в Едином государственном реестре недвижимости, могут ознакомиться с поступившими ходатайствами об установлении публичных сервитутов и прилагаемым к нему описанием местоположения границ публичного сервитута, а также подать заявление об учете прав на земельный участок (с указанием почтового и (или) адреса электронной почты) в течение 30 дней со дня размещения настоящего сообщения в газете «Жизнь Маркова» и на официальном сайте Администрации Марковского муниципального образования markovskoe-mo.ru в разделе «Объявления».

Заявки принимаются по адресу: Иркутская область, Иркутский район, р. п. Маркова, квартал Евгения Сичкарука, строение 1, понедельник – пятница, с 8-00 до 17-00, обед с 12-00 до 13-00.

Способ подачи заявлений – заявления подаются или направляются в администрацию Марковского муниципального образования гражданином или юридическим лицом по их выбору лично или посредством почтовой связи на бумажном носителе.

Для ознакомления с поступившим ходатайством об установлении публичного сервитута и прилагаемыми к нему документами обращаться по адресу: Иркутская область, Иркутский район, р. п. Маркова, квартал Евгения Сичкарука, строение 1, кабинет 8 (отдел управления муниципальным имуществом), понедельник – пятница, с 8-00 до 17-00, обед с 12-00 до 13-00.

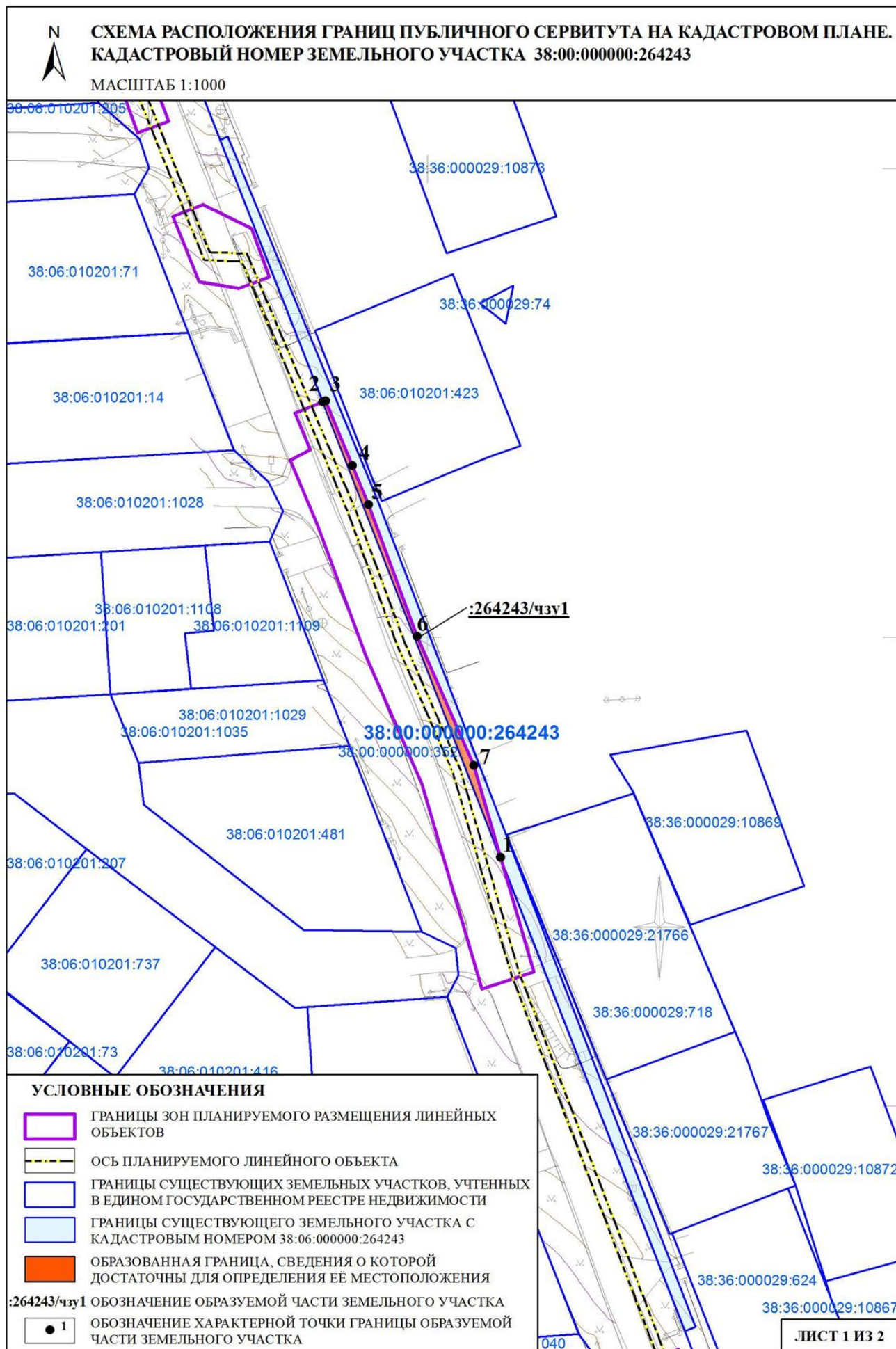
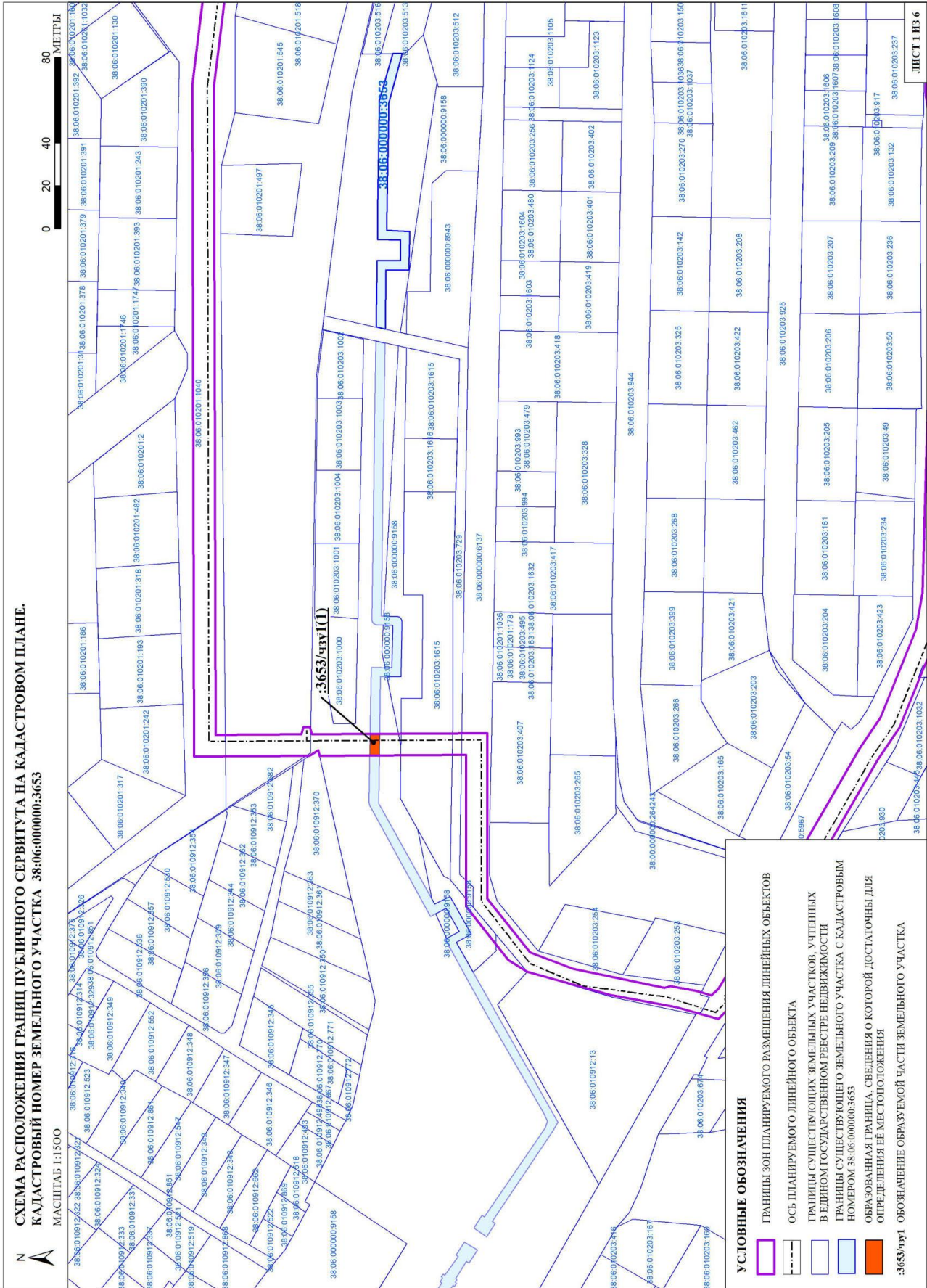
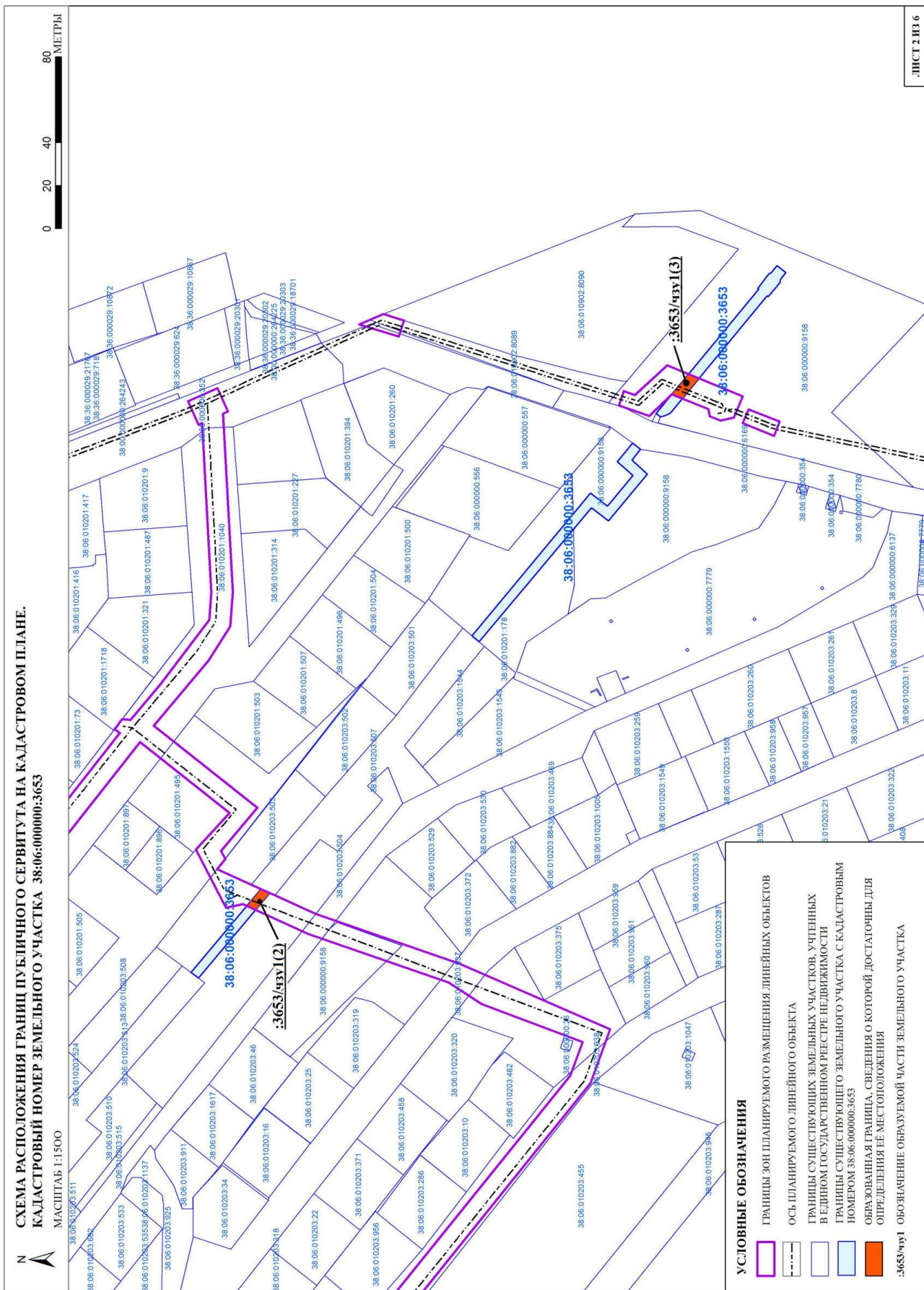


Схема расположения границ публичного сервитута на кадастровом плане

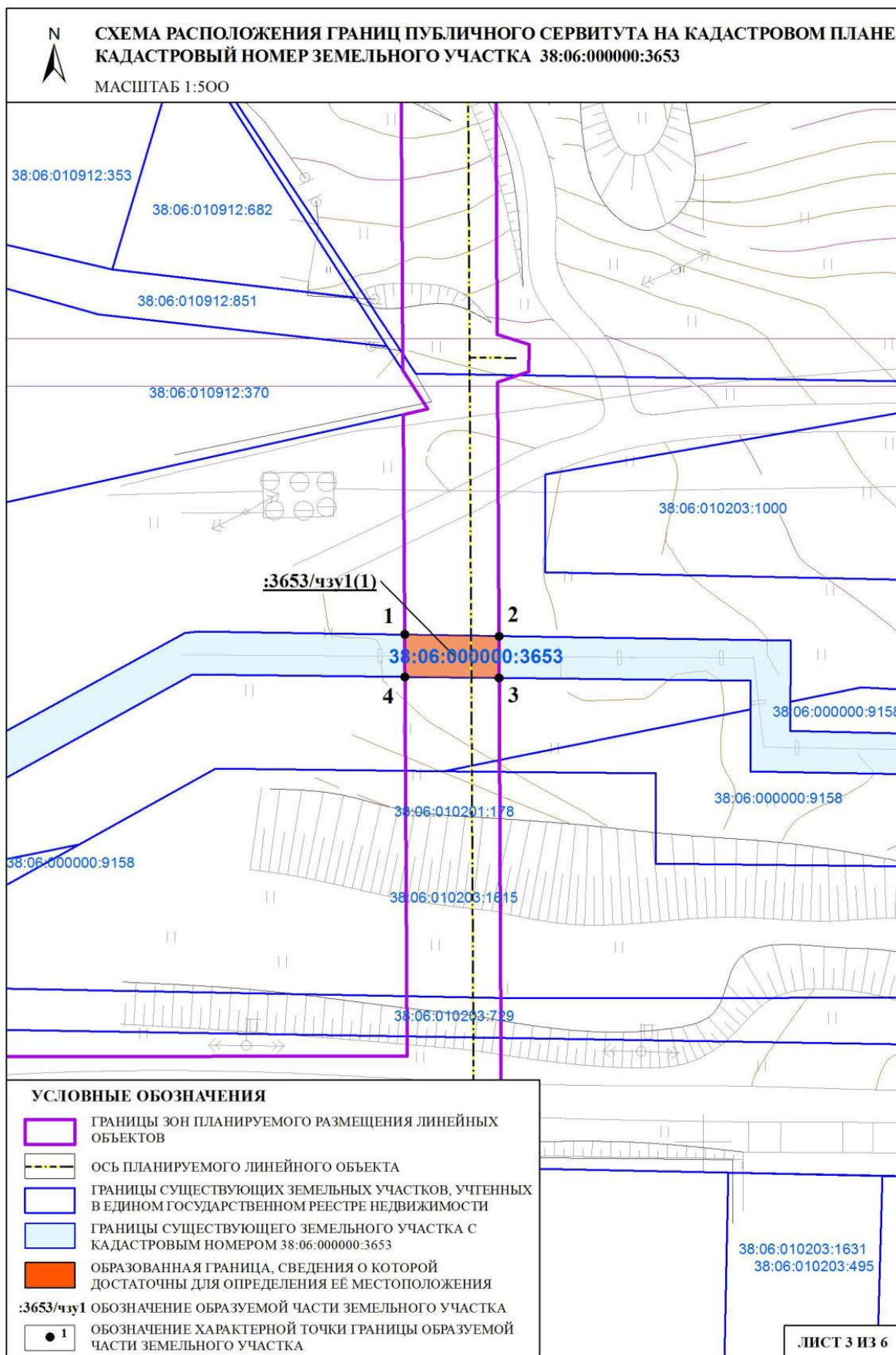
Кадастровый номер земельного участка: 38:00:000000:264243		
Категория земель: Земли населенных пунктов		
Вид разрешенного использования: Энергетика		
Правообладатель: Сведения о правообладателе отсутствуют		
Площадь земельного участка: 1548 м ²		
Площадь испрашиваемой части (:234243/чзу1) земельного участка 103 м ²		
Обозначение характерных точек границ	Координаты, м	
	X	Y
1	2	3
1	379653,08	3334015,51
2	379750,25	3333977,70
3	379750,47	3333978,25
4	379736,62	3333984,01
5	379728,36	3333987,43
6	379700,24	3333997,83
7	379672,68	3334009,86
1	379653,08	3334015,51
Система координат МСК 38 (Зона 3)		

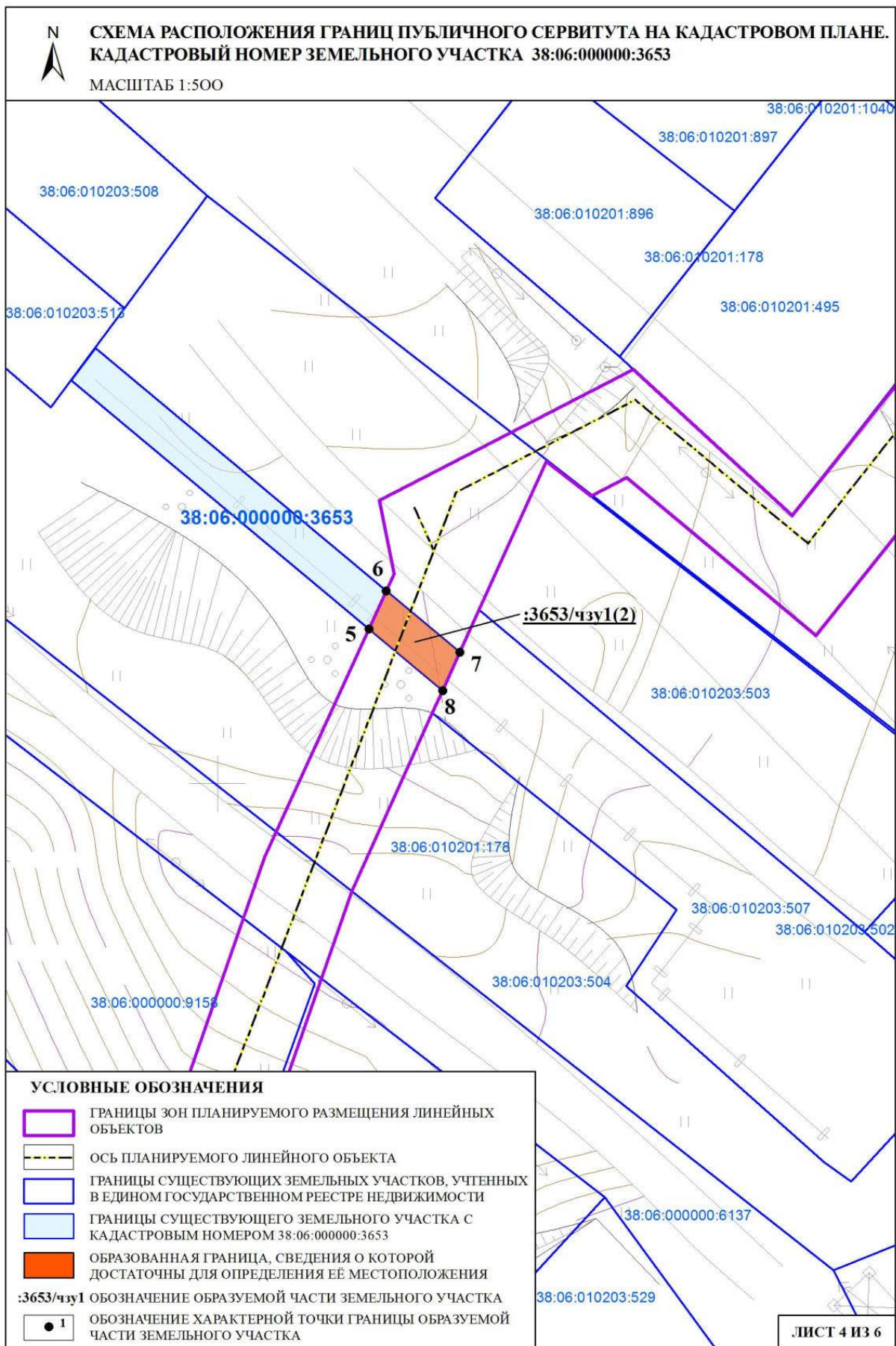




УСЛОВНЫЕ ОБОЗНАЧЕНИЯ

- ГРАНИЦЫ ЗОН ПЛАНИРУЕМОГО РАЗМЕЩЕНИЯ ЛИНЕЙНЫХ ОБЪЕКТОВ
- ОСЬ ПЛАНИРУЕМОГО ЛИНЕЙНОГО ОБЪЕКТА
- ГРАНИЦЫ СУЩЕСТВУЮЩИХ ЗЕМЕЛЬНЫХ УЧАСТКОВ, УЧЕТНЫХ В ЕДИНУЮ ГОСУДАРСТВЕННОМ РЕЕСТРЕ НЕДВИЖИМОСТИ
- ГРАНИЦЫ СУЩЕСТВУЮЩЕГО ЗЕМЕЛЬНОГО УЧАСТКА С КАДАСТРОВЫМ НОМЕРОМ 38:06:000000:3653
- ОБРАЗОВАННАЯ ГРАНИЦА, СВЕДЕНИЯ О КОТОРОЙ ДОСТАТОЧНЫ ДЛЯ ОПРЕДЕЛЕНИЯ ЕЕ МЕСТОПОЛОЖЕНИЯ
- :3653/чзп1 ОБЪЯВЛЕНИЕ ОБРАЗУЕМОЙ ЧАСТИ ЗЕМЕЛЬНОГО УЧАСТКА





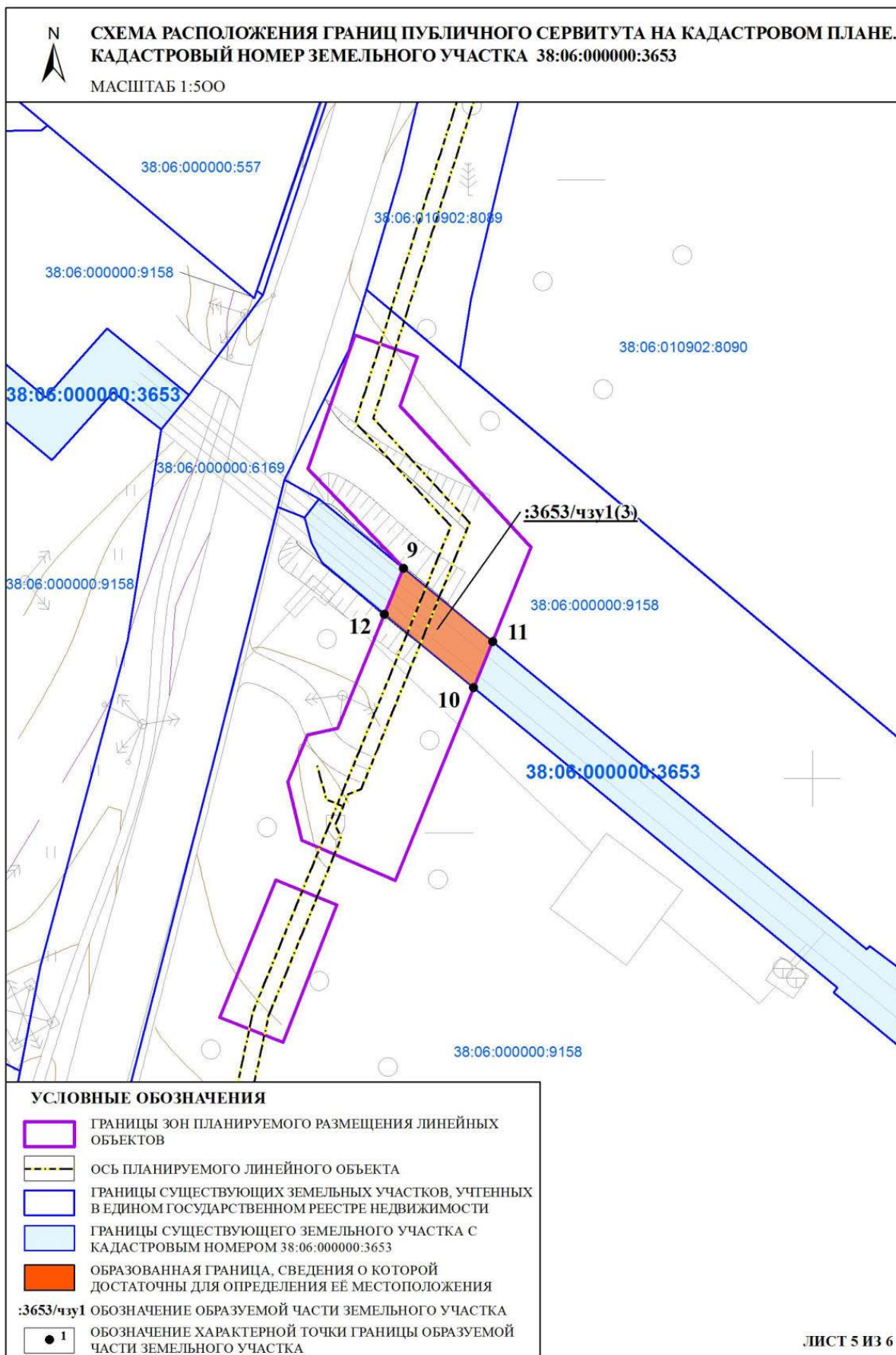


Схема расположения границ публичного сервитута на кадастровом плане

Кадастровый номер земельного участка: 38:06:000000:3653		
Категория земель: Земли населенных пунктов		
Вид разрешенного использования: Для эксплуатации сооружения Тепломагистраль №4 от НИ ТЭЦ до РК "Свердловская"		
Правообладатель: Собственность - Российская Федерация		
Площадь земельного участка: 15 455 м ²		
Площадь испрашиваемой части (:3653/чзу1(1)) земельного участка 151 (45) м ²		
Обозначение характерных точек границ	Координаты, м	
	X	Y
1	2	3
1	379753,97	3333068,29
2	379753,81	3333078,29
3	379749,38	3333078,32
4	379749,49	3333068,31
1	379753,97	3333068,29
Площадь испрашиваемой части (:3653/чзу1(2)) земельного участка 151 (44) м ²		
Обозначение характерных точек границ	Координаты, м	
	X	Y
1	2	3
5	379516,54	3333816,16
6	379520,6311	3333818,00
7	379514,06	3333825,85
8	379509,97	3333824,00
5	379516,54	3333816,16
Площадь испрашиваемой части (:3653/чзу1(3)) земельного участка 151 (62) м ²		
Обозначение характерных точек границ	Координаты, м	
	X	Y
1	2	3
9	379322,30	3334056,67
10	379314,51	3334066,12
11	379309,62	3334064,12
12	379317,41	3334054,67
9	379322,30	3334056,67
Система координат МСК 38 (Зона 3)		

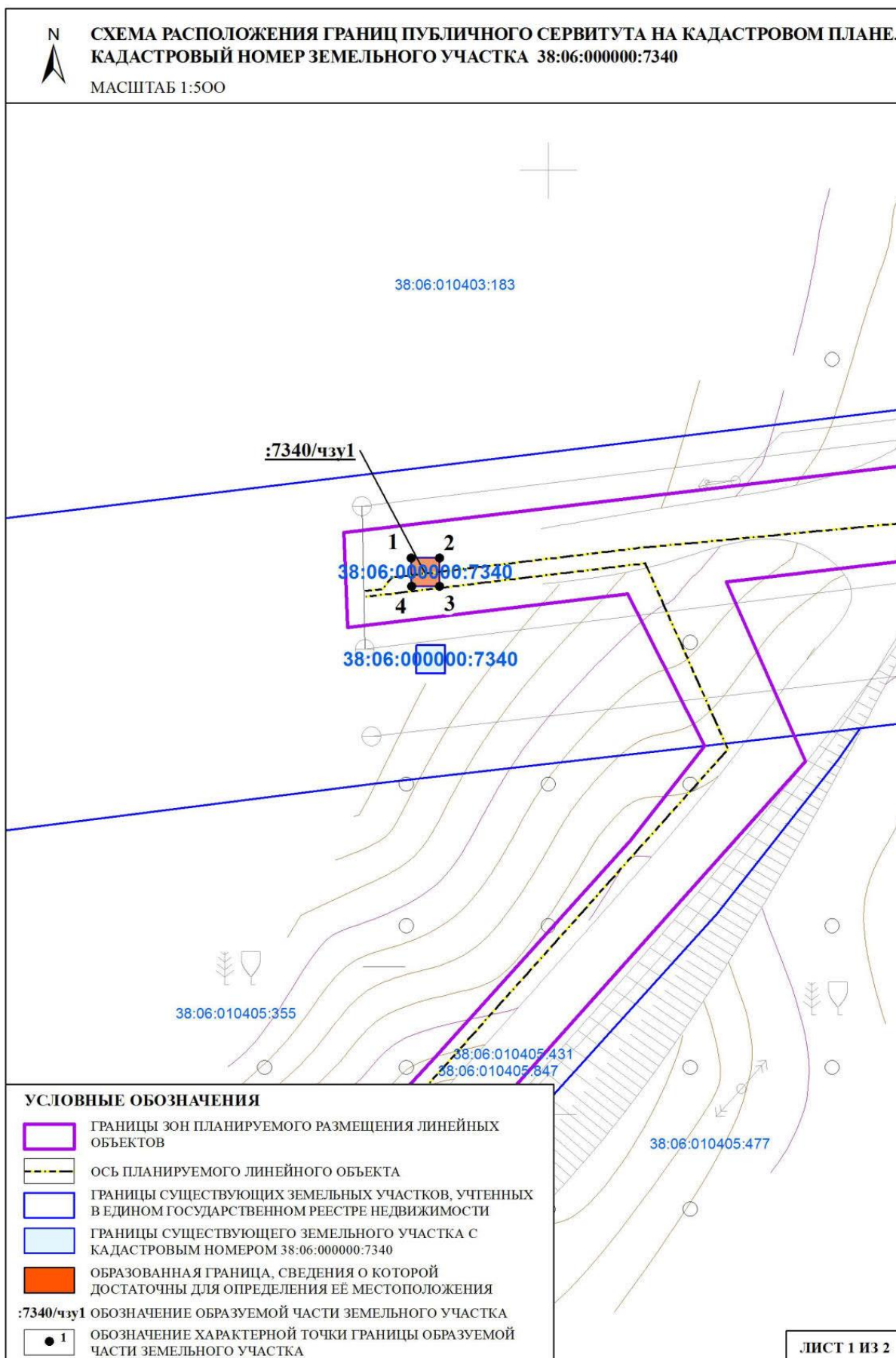


Схема расположения границ публичного сервитута на кадастровом плане

Кадастровый номер земельного участка: 38:06:000000:7340		
Категория земель: Земли населенных пунктов		
Вид разрешенного использования: Для эксплуатации водовода		
Правообладатель: Собственность - Муниципальное образование "город Шелехов"		
Площадь земельного участка: 475 м ²		
Площадь испрашиваемой части (:7340/чзу1) земельного участка 9м ²		
Обозначение характерных точек границ	Координаты, м	
	X	Y
1	2	3
1	375758,94	3334185,52
2	375758,96	3334188,52
3	375755,96	3334188,52
4	375755,96	3334185,53
1	375758,94	3334185,52
Система координат МСК 38 (Зона 3)		

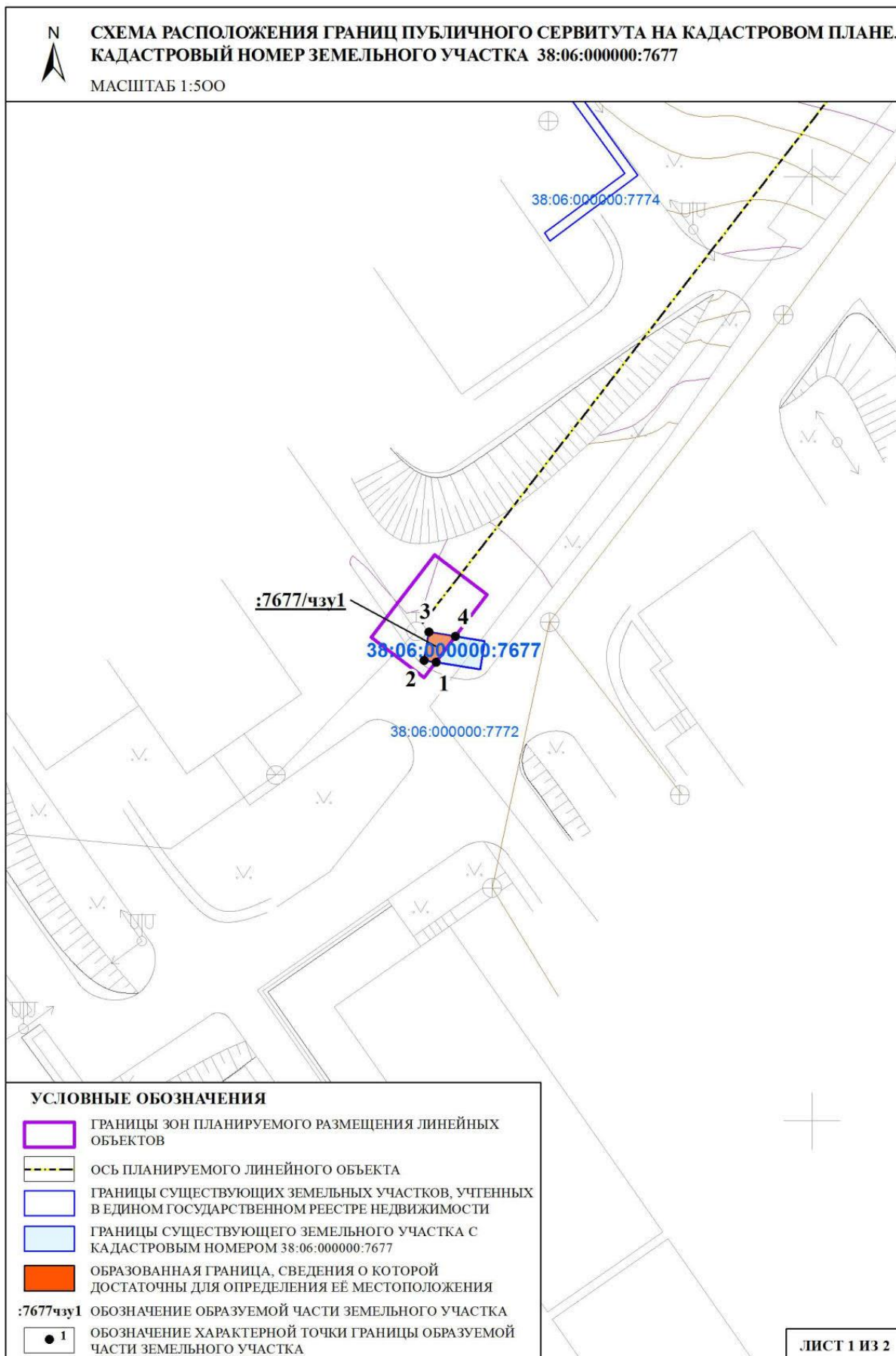
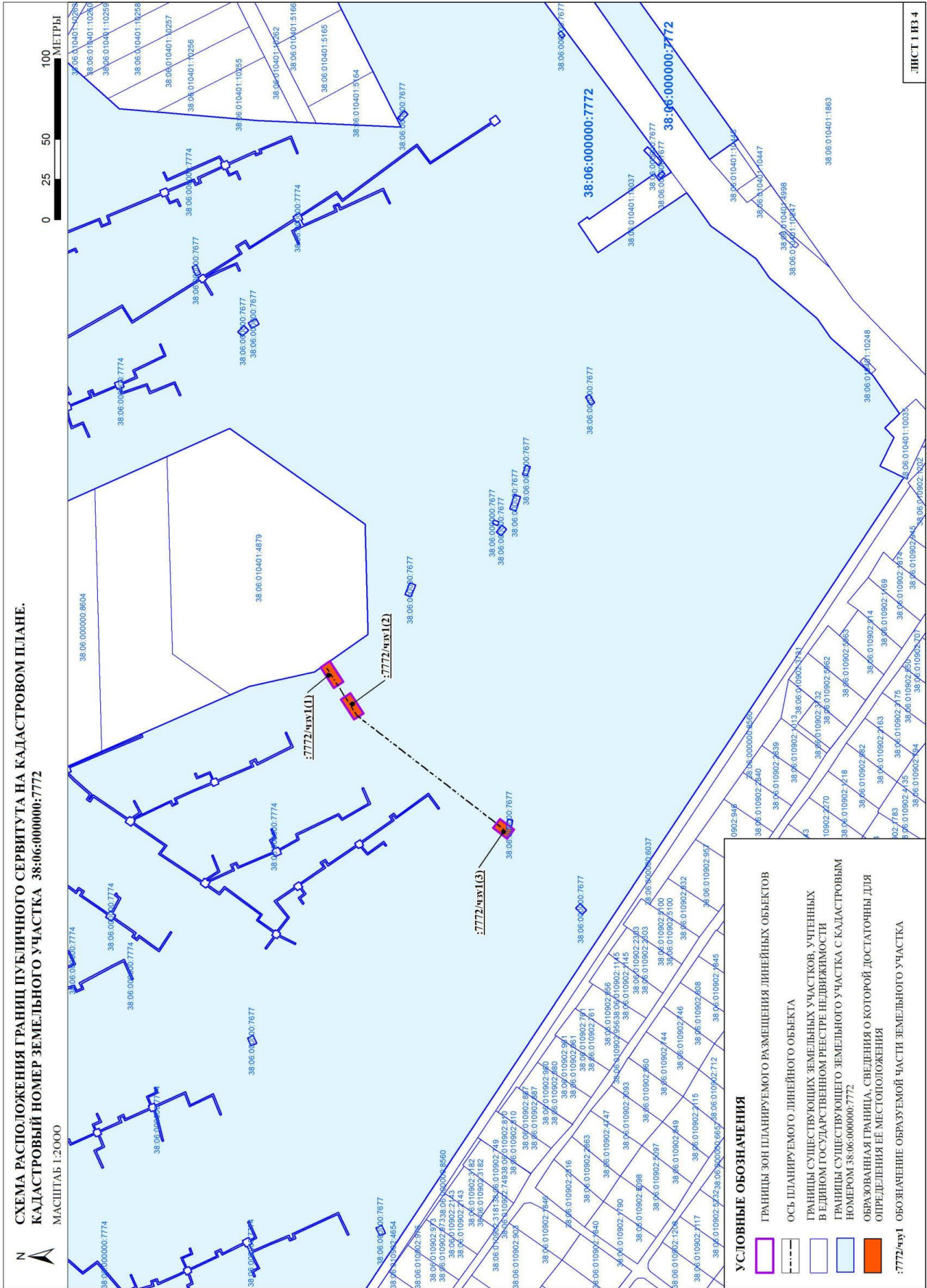
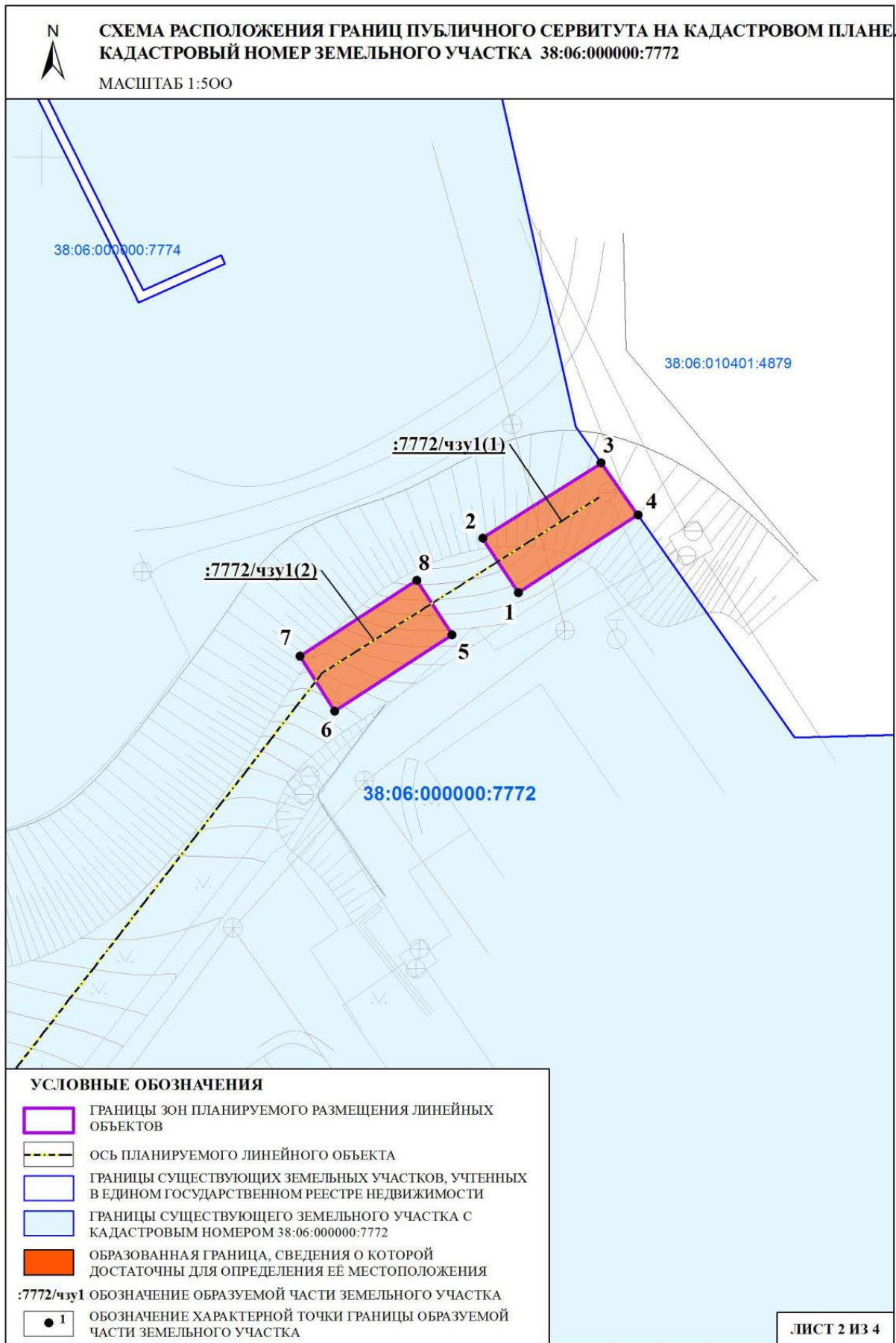


Схема расположения границ публичного сервитута на кадастровом плане

Кадастровый номер земельного участка: 38:06:000000:7677		
Категория земель: Земли населенных пунктов		
Вид разрешенного использования: Условно-разрешенный вид: среднеэтажная жилая застройка, малоэтажная жилая застройка, многоквартирная жилая застройка, блокированная жилая застройка		
Правообладатель: Гусев Владислав Анатольевич		
Площадь земельного участка: 579 м ²		
Площадь испрашиваемой части (:7677/чзу1) земельного участка 6 м ²		
Обозначение характерных точек границ	Координаты, м	
	X	Y
1	2	3
1	377548,60	3332460,24
2	377548,80	3332459,00
3	377551,76	3332459,48
4	377551,31	3332462,28
1	377548,60	3332460,24
Система координат МСК 38 (Зона 3)		





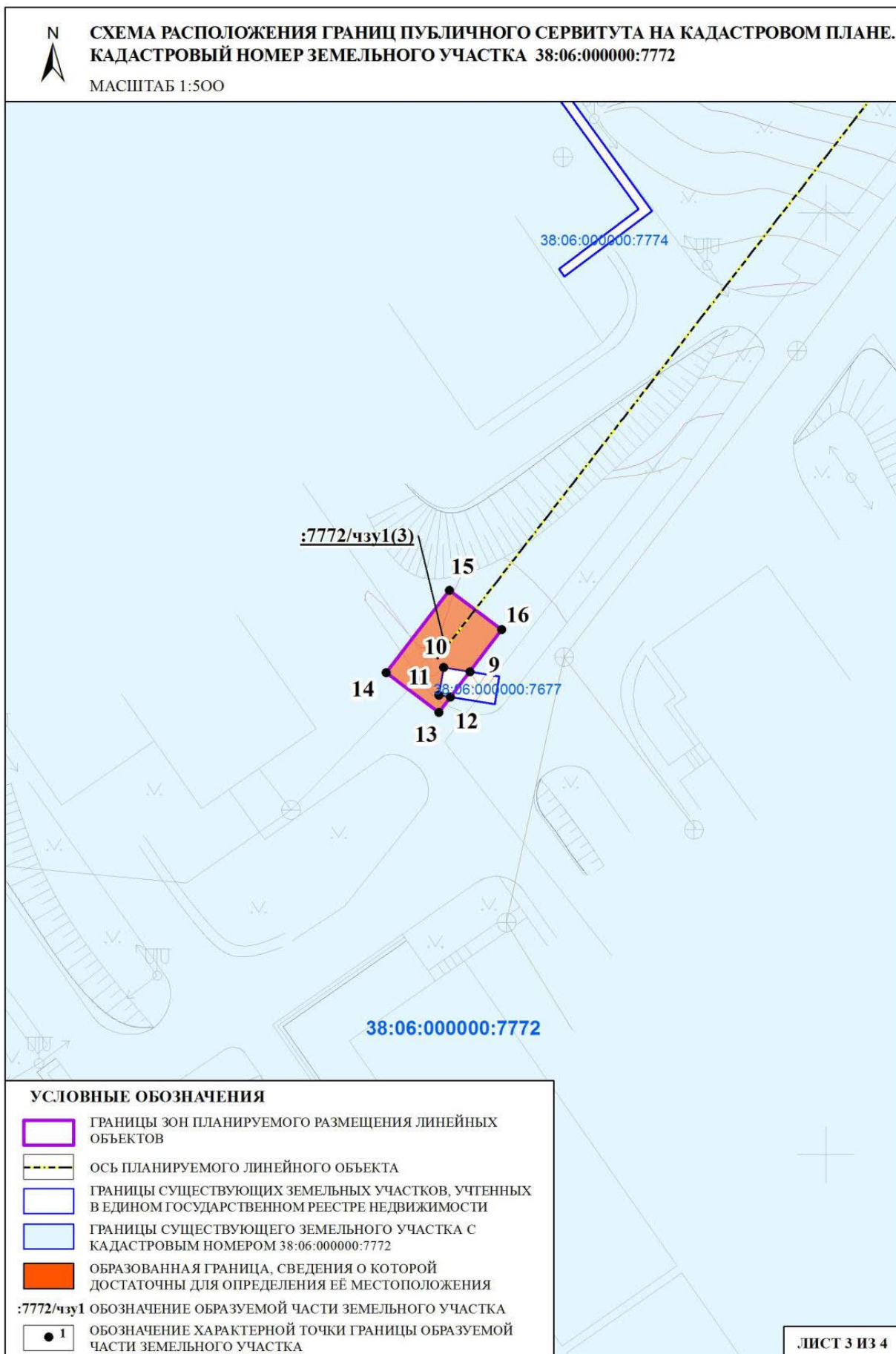
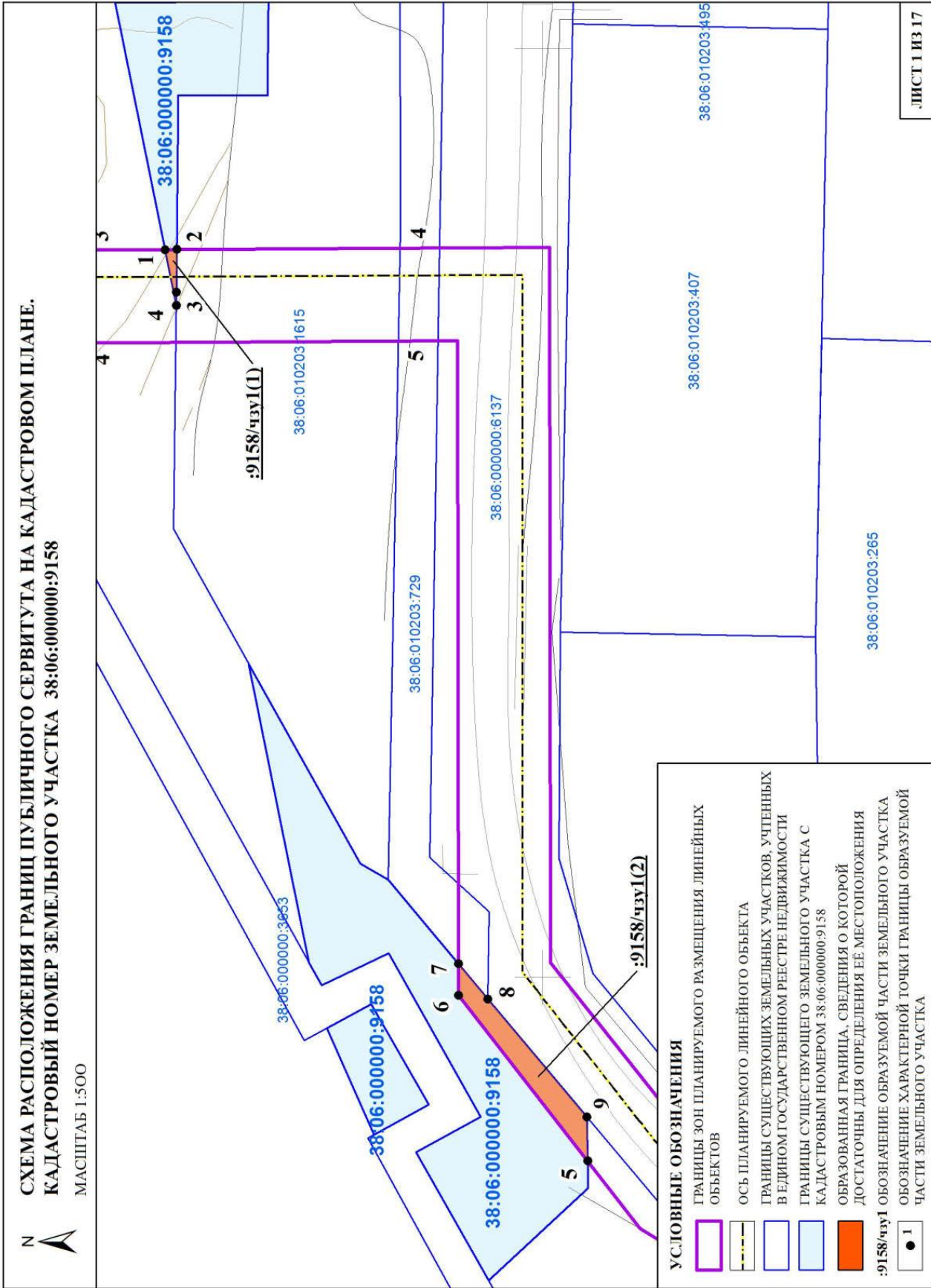
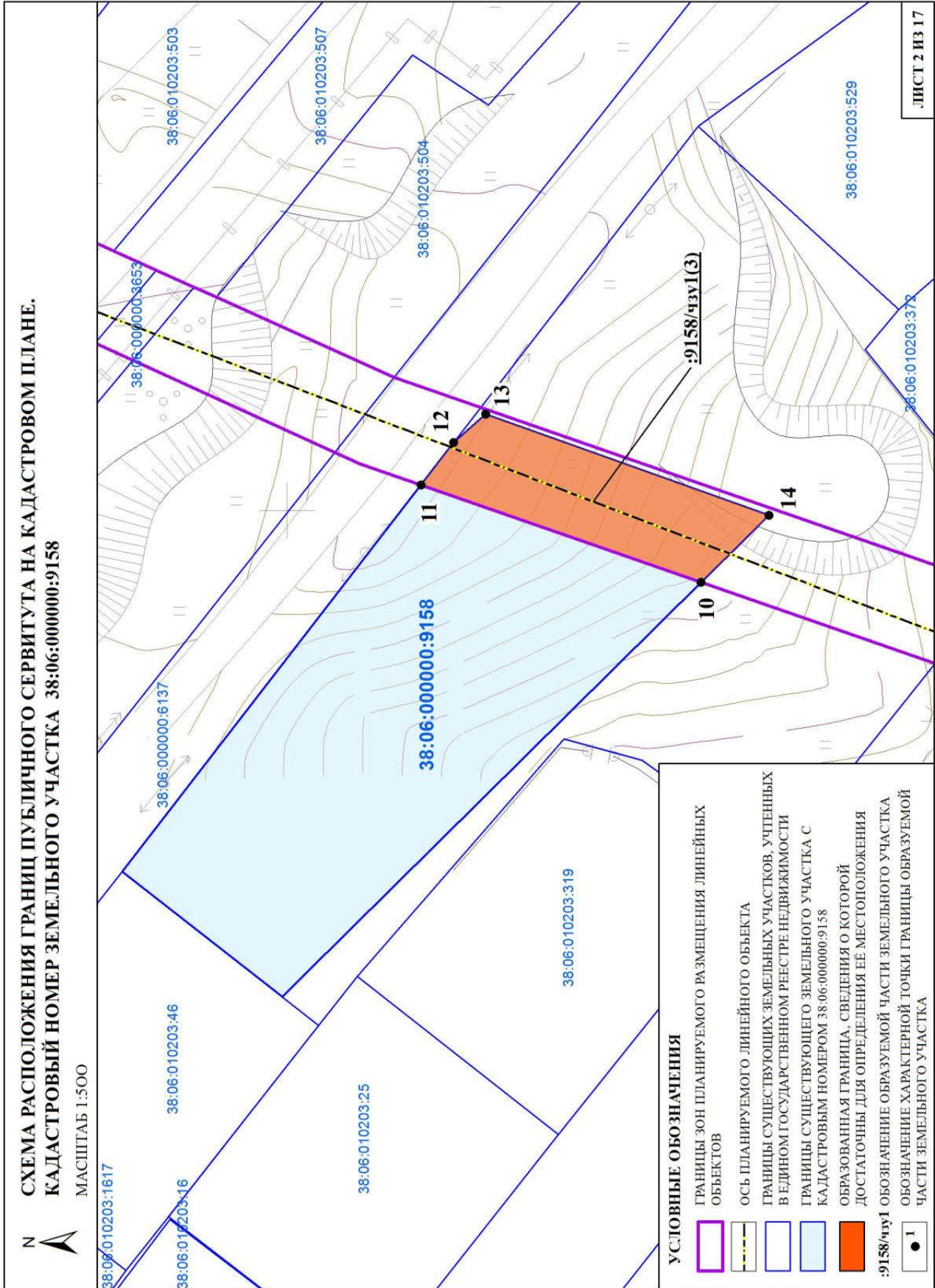
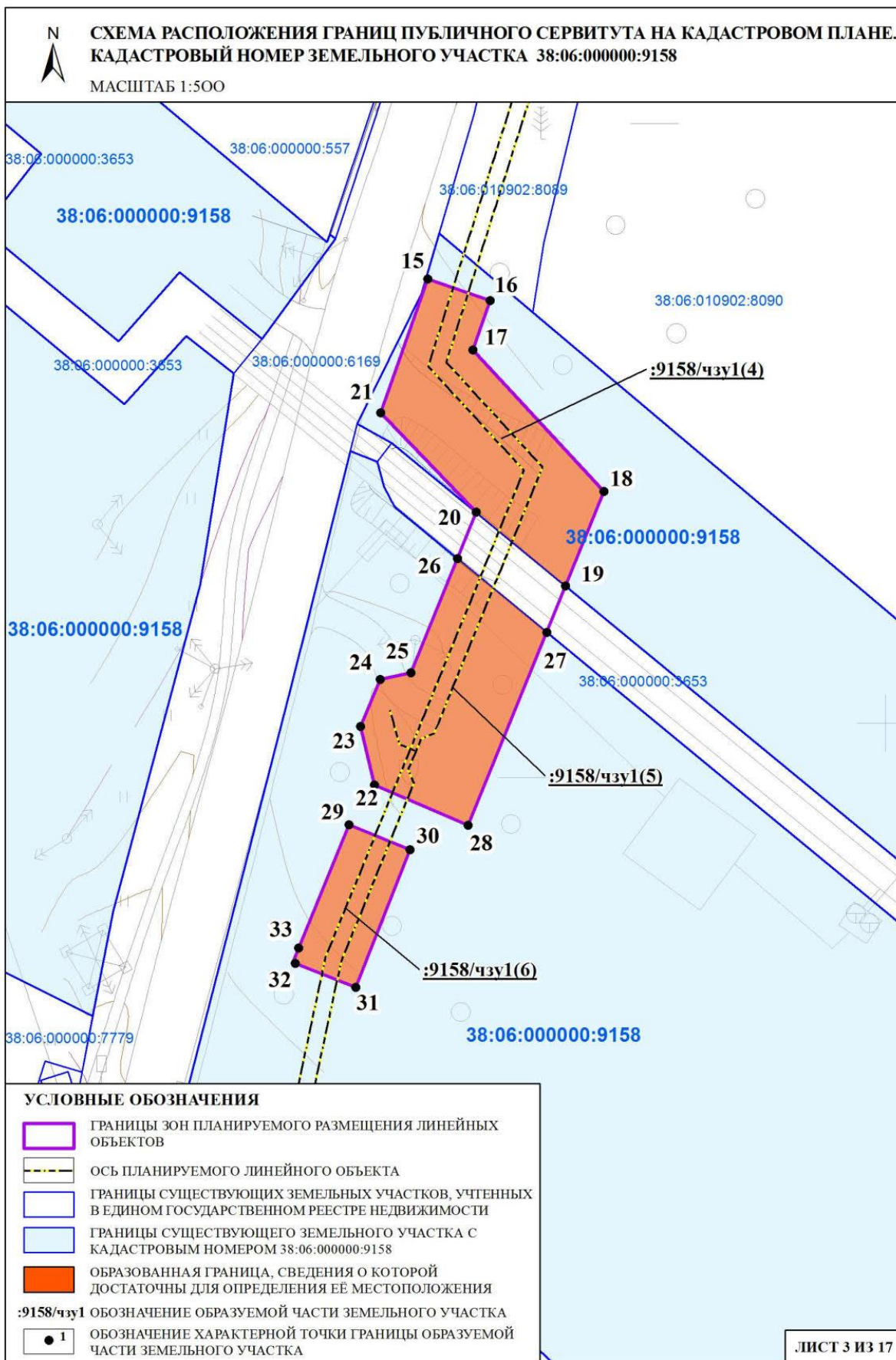


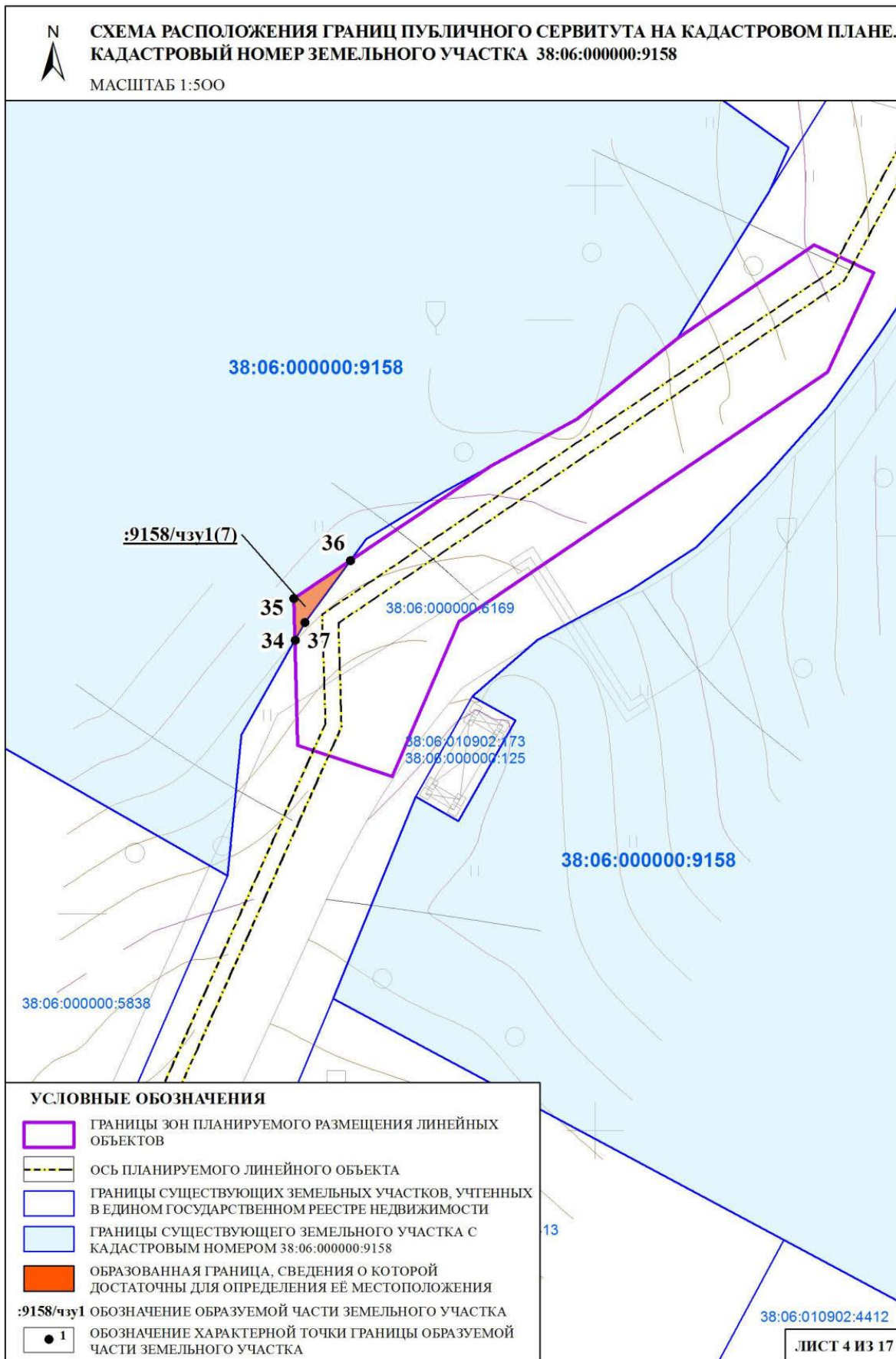
Схема расположения границ публичного сервитута на кадастровом плане

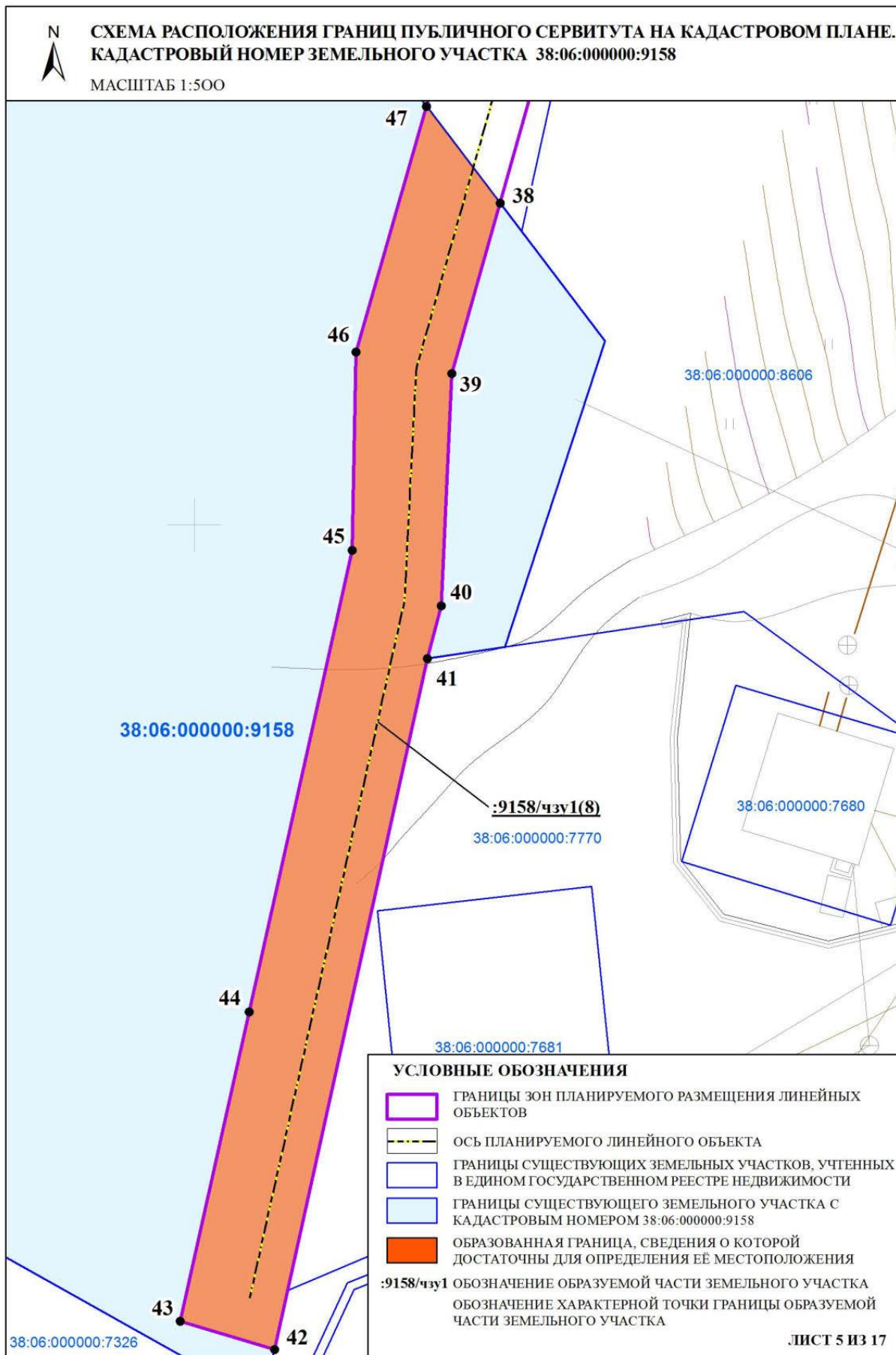
Кадастровый номер земельного участка: 38:06:000000:7772		
Категория земель: Земли населенных пунктов		
Вид разрешенного использования: Условно-разрешенный вид: среднеэтажная жилая застройка, малоэтажная жилая застройка, многоквартирная жилая застройка, блокированная жилая застройка		
Правообладатель: Сведения о правообладателе отсутствуют		
Площадь земельного участка: 510 871 м ²		
Площадь испрашиваемой части (:7772/чзу1(1)) земельного участка 279 (104) м ²		
Обозначение характерных точек границ	Координаты, м	
	X	Y
1	2	3
1	377653,35	3332550,94
2	377659,18	3332547,14
3	377667,26	3332559,80
4	377661,67	3332563,73
1	377653,35	3332550,94
Площадь испрашиваемой части (:7772/чзу1(2)) земельного участка 279 (104) м ²		
Обозначение характерных точек границ	Координаты, м	
	X	Y
1	2	3
5	377648,85	3332543,87
6	377640,65	3332531,33
7	377646,57	3332527,59
8	377654,69	3332540,07
5	377648,85	3332543,87
Площадь испрашиваемой части (:7772/чзу1(3)) земельного участка 279 (71) м ²		
Обозначение характерных точек границ	Координаты, м	
	X	Y
1	2	3
9	377551,31	3332462,29
10	377551,76	3332459,48
11	377548,80	3332459,00
12	377548,60	3332460,23
13	377546,98	3332458,99
14	377551,20	3332453,39
15	377559,94	3332460,12
16	377555,75	3332465,65
9	377551,31	3332462,29
Система координат МСК 38 (Зона 3)		

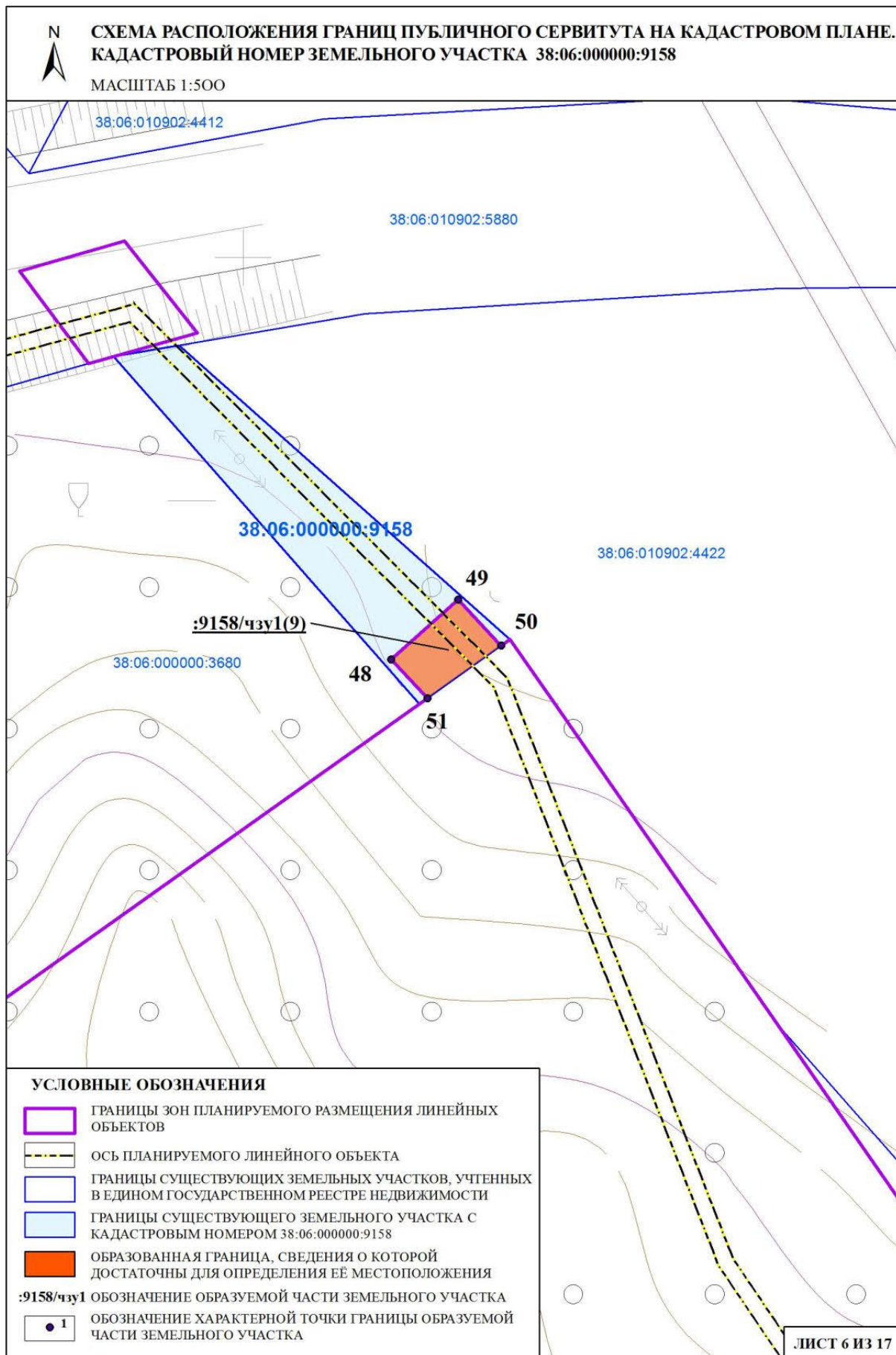


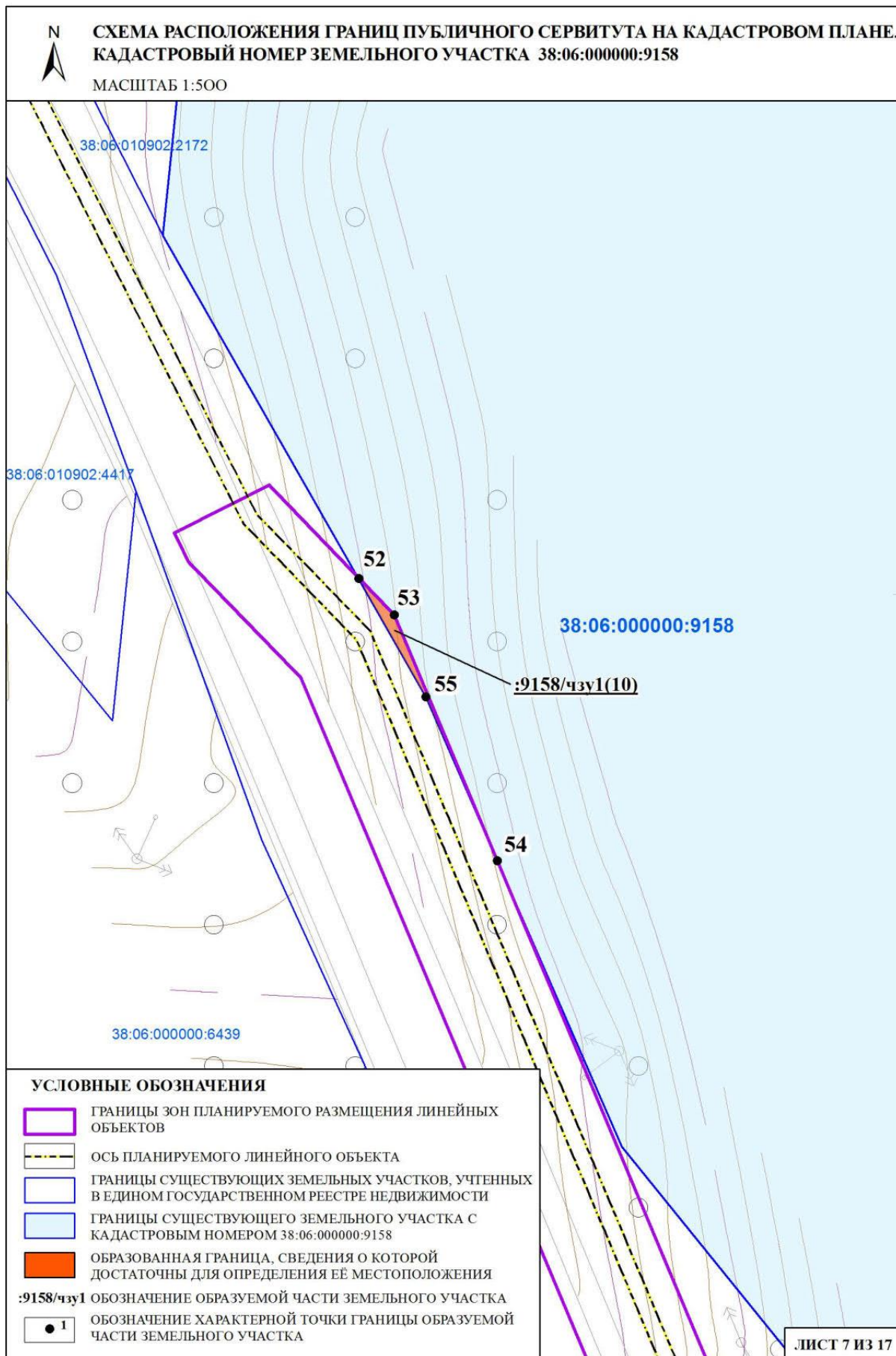


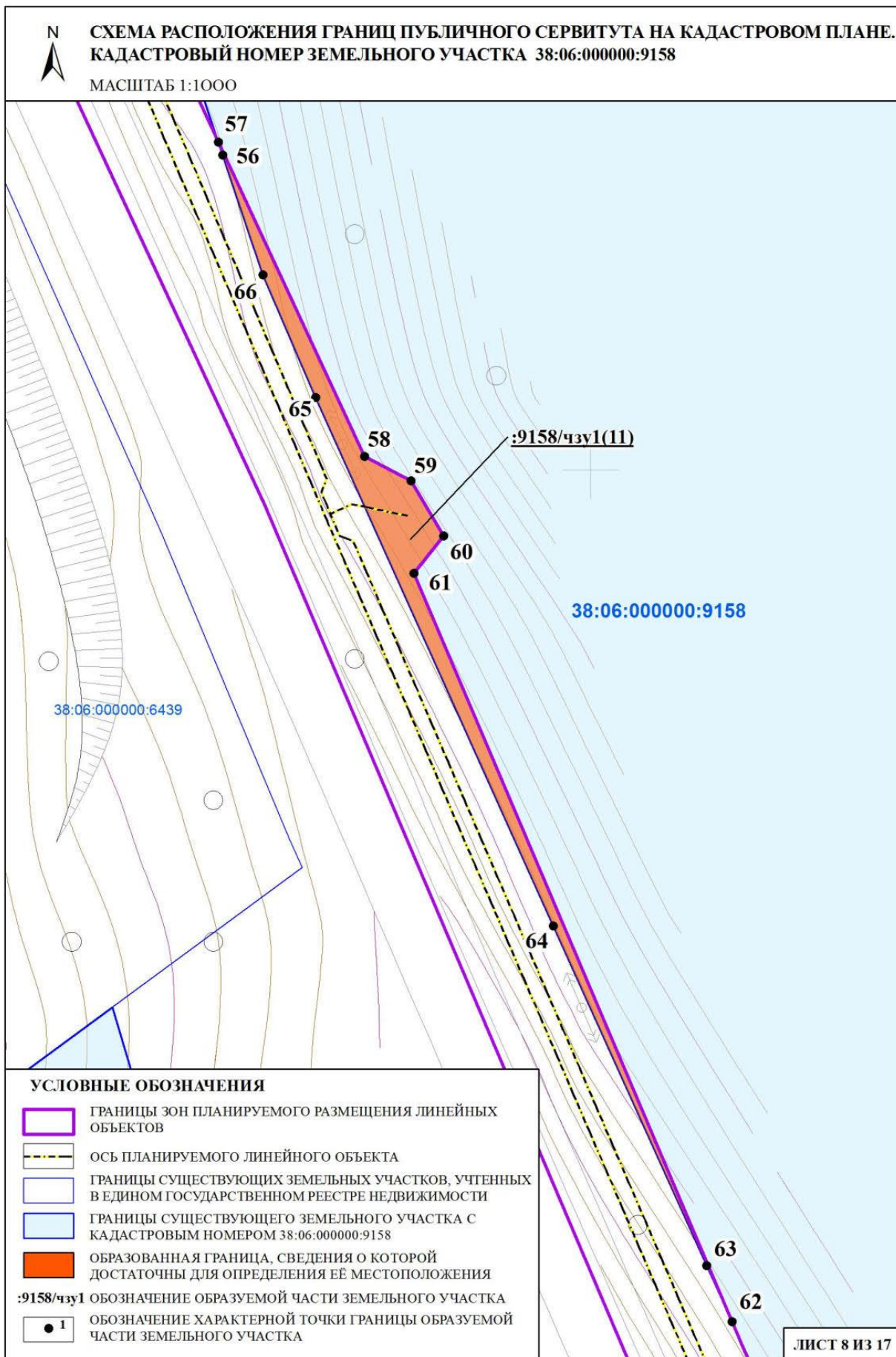


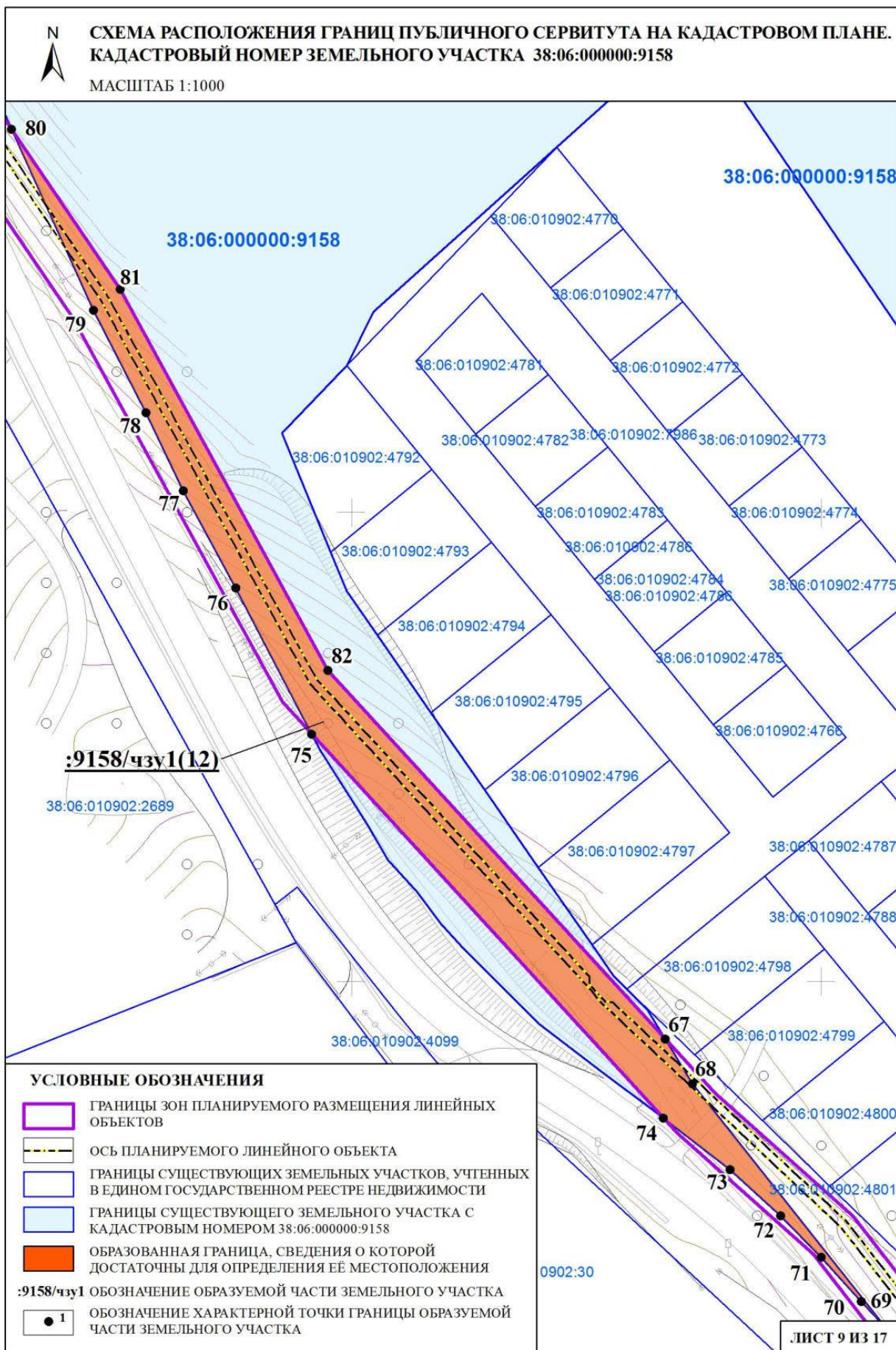


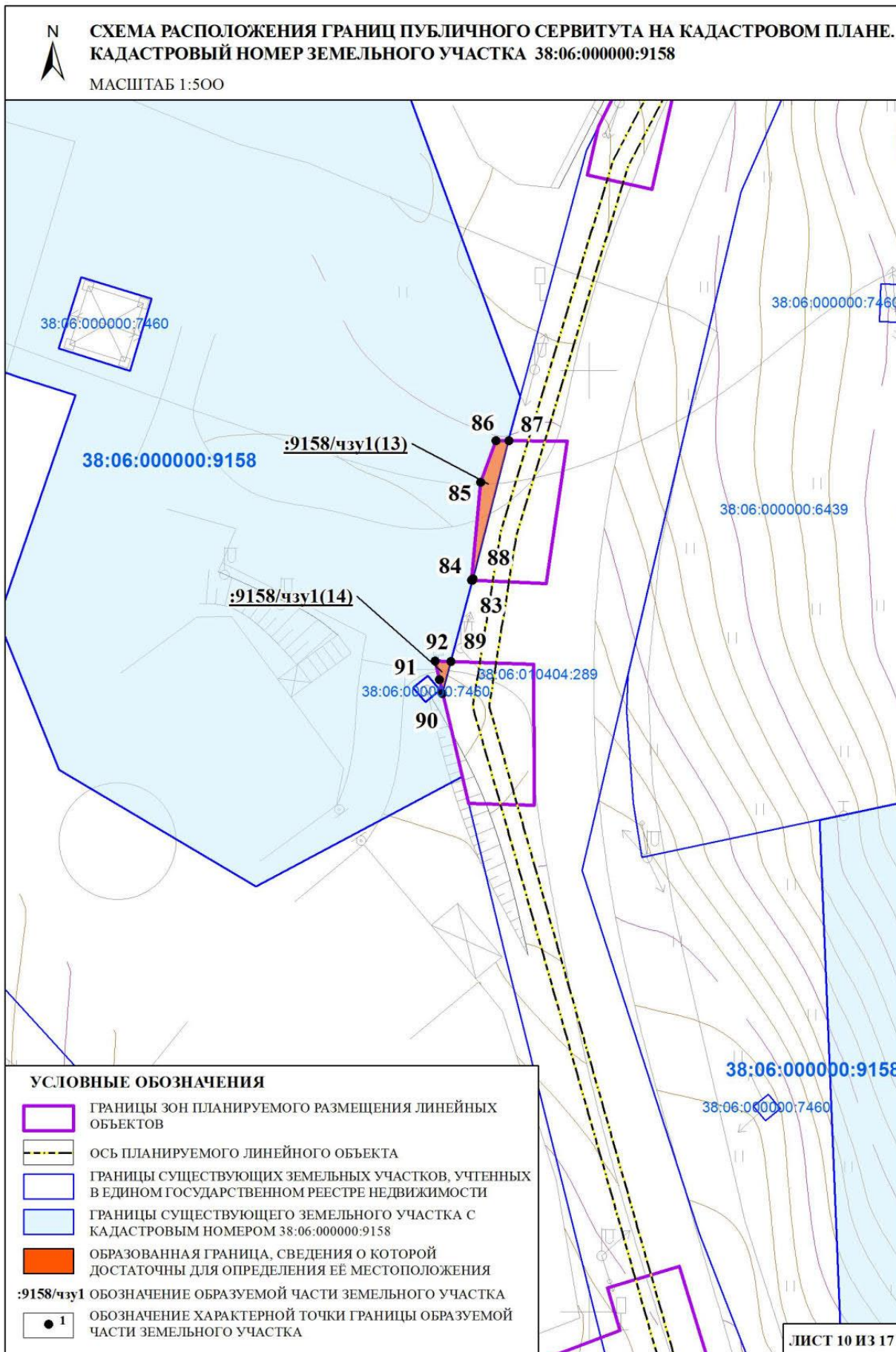


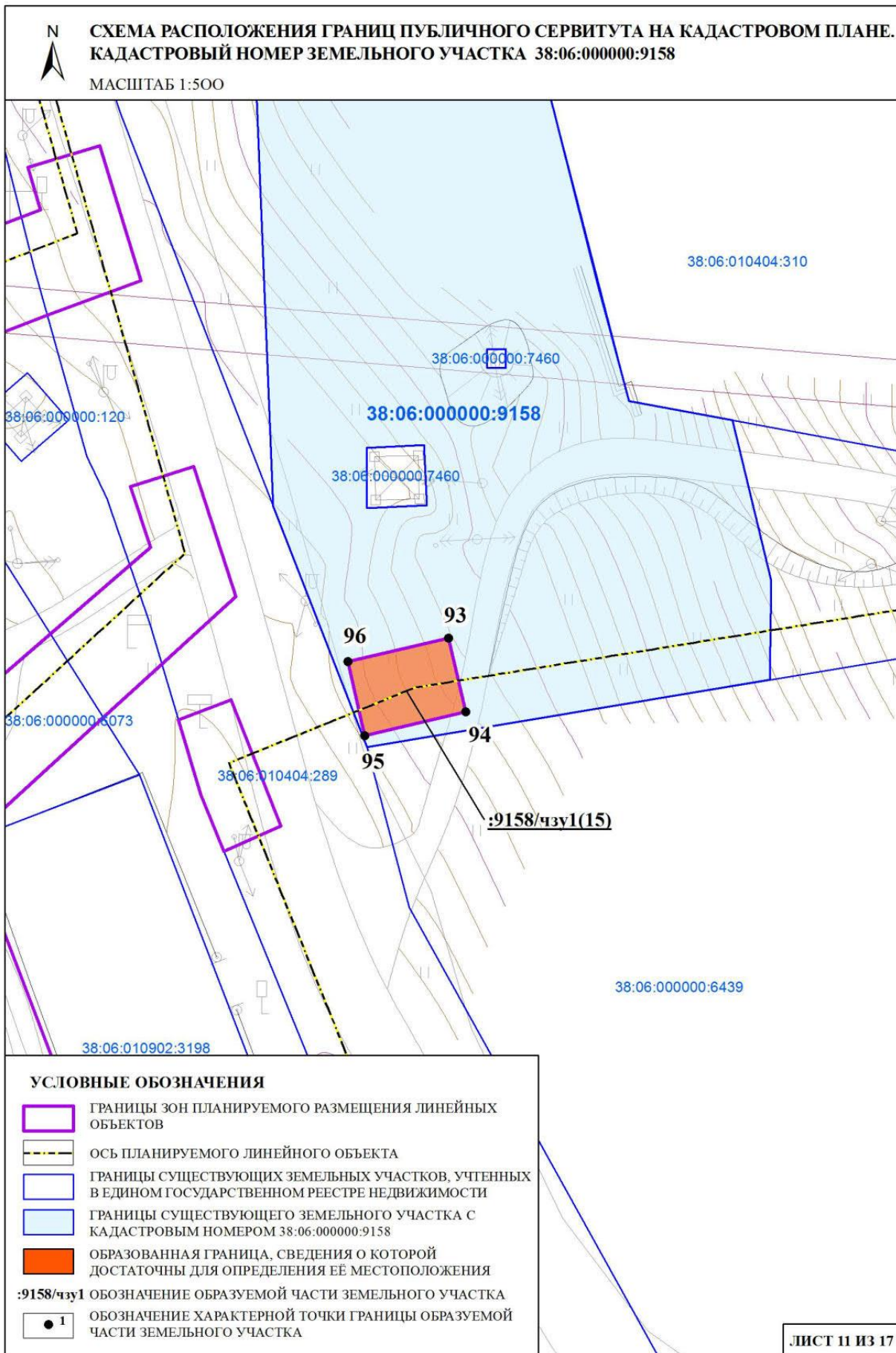












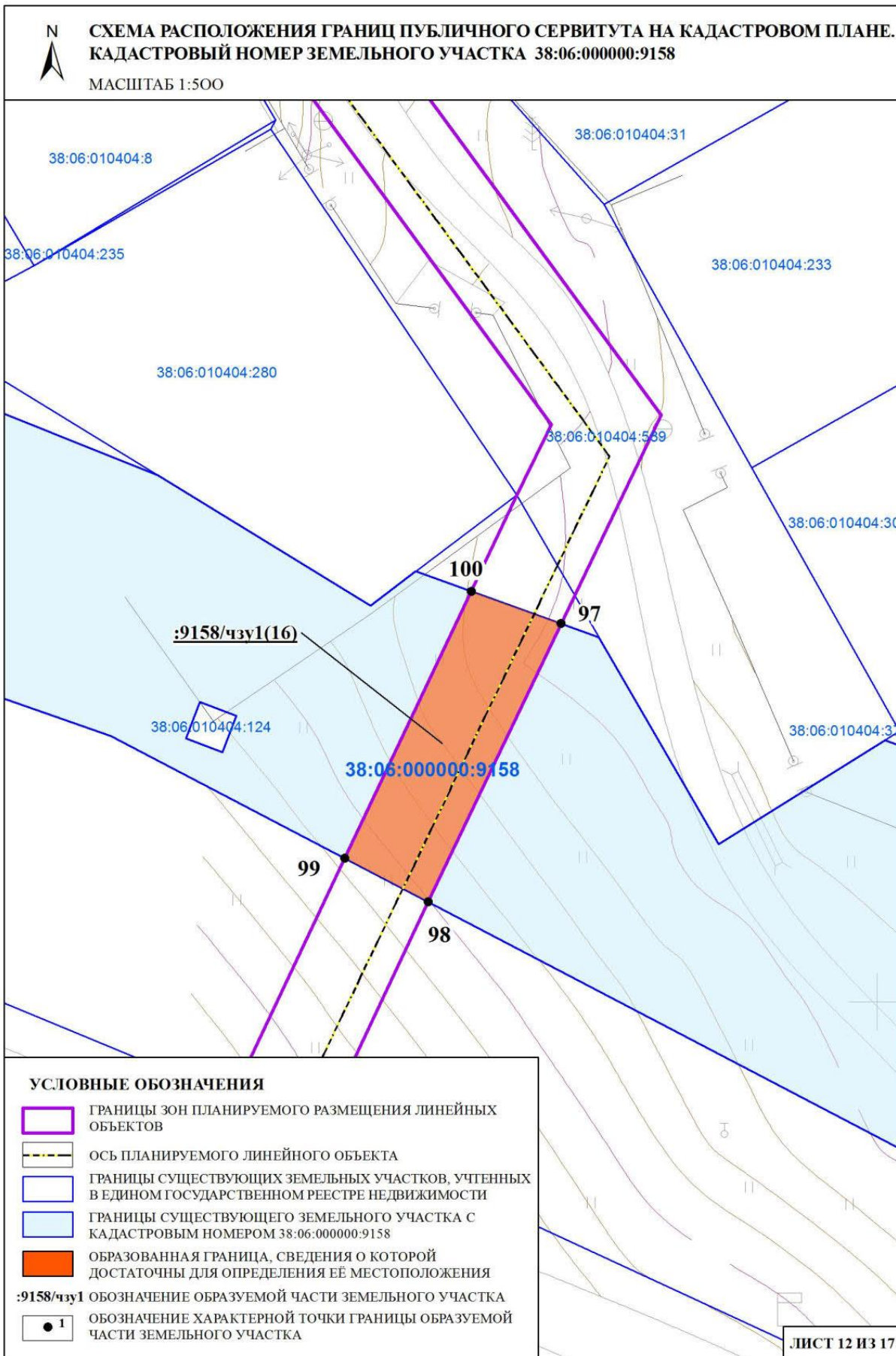


Схема расположения границ публичного сервитута на кадастровом плане

Кадастровый номер земельного участка: 38:06:000000:9158		
Категория земель: Земли населенных пунктов		
Вид разрешенного использования:		
Правообладатель: Собственность - Российская Федерация		
Площадь земельного участка: 5 222 213 м ²		
Площадь испрашиваемой части (:9158/чзу1(1)) земельного участка 5794 (4)м ²		
Обозначение характерных точек границ	Координаты, м	
	X	Y
1	2	3
1	379740,63	3333078,35
2	379739,36	3333078,36
3	379739,40	3333073,77
4	379739,42	3333072,34
1	379740,63	3333078,35
Площадь испрашиваемой части (:9158/чзу1(2)) земельного участка 5794 (56) м ²		
Обозначение характерных точек границ	Координаты, м	
	X	Y
1	2	3
5	379695,16	3332980,22
6	379709,06	3332998,04
7	379709,06	3333001,45
8	379705,88	3332997,66
9	379695,24	3332984,98
5	379695,16	3332980,22
Площадь испрашиваемой части (:9158/чзу1(3)) земельного участка 5794 (303) м ²		
Обозначение характерных точек границ	Координаты, м	
	X	Y
1	2	3
10	379455,43	3333792,27
11	379485,57	3333802,74
12	379482,03	3333807,32
13	379478,59	3333810,34
14	379448,16	3333799,47
10	379455,43	3333792,27
Площадь испрашиваемой части (:9158/чзу1(4)) земельного участка 5794 (336) м ²		
Обозначение характерных точек границ	Координаты, м	
	X	Y
1	2	3
15	379347,02	3334051,55

Обозначение характерных точек границ	Координаты, м	
	X	Y
16	379344,71	3334058,15
17	379339,51	3334056,34
18	379324,49	3334070,19
19	379314,52	3334066,12
20	379322,31	3334056,67
21	379332,86	3334046,59
15	379347,02	3334051,55
Площадь испрашиваемой части (:9158/чз1(5)) земельного участка 5794 (300) м²		
Обозначение характерных точек границ	Координаты, м	
	X	Y
1	2	3
22	379293,42	3334045,92
23	379299,65	3334044,43
24	379304,63	3334046,52
25	379305,31	3334049,75
26	379317,40	3334054,68
27	379309,61	3334064,12
28	379289,17	3334055,81
22	379293,42	3334045,92
Площадь испрашиваемой части (:9158/чз1(6)) земельного участка 5794 (111) м²		
Обозначение характерных точек границ	Координаты, м	
	X	Y
1	2	3
29	379289,23	3334043,20
30	379286,56	3334049,65
31	379272,03	3334043,94
32	379274,56	3334037,53
33	379276,17	3334037,87
29	379289,23	3334043,20
Площадь испрашиваемой части (:9158/чз1(7)) земельного участка 5794 (12) м²		
Обозначение характерных точек границ	Координаты, м	
	X	Y
1	2	3
34	378651,91	3333668,22
35	378656,29	3333668,10
36	378660,30	3333674,06
37	378653,78	3333669,28
34	378651,91	3333668,22

Площадь испрашиваемой части (:9158/чзу1(8)) земельного участка 5794 (1453) м²		
Обозначение характерных точек границ	Координаты, м	
	X	Y
1	2	3
38	378135,83	3332033,99
39	378116,85	3332028,65
40	378090,97	3332027,47
41	378085,11	3332025,89
42	378008,22	3332008,91
43	378011,35	3331998,38
44	378045,80	3332006,08
45	378097,18	3332017,52
46	378119,24	3332017,95
47	378146,61	3332025,81
38	378135,83	3332033,99
Площадь испрашиваемой части (:9158/чзу1(9)) земельного участка 5794 (59) м²		
Обозначение характерных точек границ	Координаты, м	
	X	Y
1	2	3
48	378457,35	3333715,69
49	378463,66	3333722,80
50	378458,79	3333727,36
51	378453,22	3333719,51
48	378457,35	3333715,69
Площадь испрашиваемой части (:9158/чзу1(10)) земельного участка 5794 (14) м²		
Обозначение характерных точек границ	Координаты, м	
	X	Y
1	2	3
52	378201,65	3334140,35
53	378197,82	3334144,13
54	378171,75	3334155,06
55	378189,15	3334147,48
52	378201,65	3334140,35
Площадь испрашиваемой части (:9158/чзу1(11)) земельного участка 5794 (206) м²		
Обозначение характерных точек границ	Координаты, м	
	X	Y
1	2	3
56	377933,40	3334261,00
57	377934,74	3334260,55
58	377901,43	3334276,03
59	377898,86	3334280,95
60	377893,02	3334284,42

ЛИСТ 15 ИЗ 17

61	377889,07	3334281,28
62	377809,72	3334314,98
63	377815,66	3334312,29
64	377851,66	3334296,01
65	377907,69	3334270,83
66	377920,71	3334265,27
56	377933,40	3334261,00
Площадь испрашиваемой части (:9158/чзу1(12)) земельного участка 5794 (2511) м²		
Обозначение характерных точек границ	Координаты, м	
	X	Y
1	2	3
67	377587,74	3334466,76
68	377578,14	3334472,52
69	377526,52	3334513,34
67	377587,74	3334466,76
68	377578,14	3334472,52
69	377526,52	3334513,34
70	377531,70	3334508,52
71	377541,15	3334499,99
72	377550,01	3334491,33
73	377559,92	3334480,52
74	377570,89	3334466,37
75	377652,73	3334391,52
76	377683,90	3334375,38
77	377704,56	3334364,15
78	377721,19	3334356,21
79	377743,07	3334345,11
80	377781,71	3334327,64
81	377747,52	3334350,73
82	377666,31	3334394,94
67	377587,74	3334466,76
Площадь испрашиваемой части (:9158/чзу1(13)) земельного участка 5794 (17) м²		
Обозначение характерных точек границ	Координаты, м	
	X	Y
1	2	3
83	376977,70	3334587,63
84	376977,71	3334587,51
85	376988,15	3334588,51
86	376992,55	3334590,13
87	376992,54	3334591,47
88	376977,89	3334587,68
83	376977,70	3334587,63

ЛИСТ 16 ИЗ 17

Площадь испрашиваемой части (:9158/чзу1(14)) земельного участка 5794 (3) м²		
Обозначение характерных точек границ	Координаты, м	
	X	Y
1	2	3
89	376969,10	3334585,35
90	376965,70	3334584,46
91	376967,14	3334584,12
92	376969,14	3334583,65
89	376969,10	3334585,35
Площадь испрашиваемой части (:9158/чзу1(15)) земельного участка 5794 (88) м²		
Обозначение характерных точек границ	Координаты, м	
	X	Y
1	2	3
93	376852,50	3334646,51
94	376844,71	3334648,33
95	376842,14	3334637,62
96	376850,04	3334635,84
93	376852,50	3334646,51
Площадь испрашиваемой части (:9158/чзу1(16)) земельного участка 5794 (321) м²		
Обозначение характерных точек границ	Координаты, м	
	X	Y
1	2	3
97	376240,07	3335766,58
98	376210,58	3335752,48
99	376215,21	3335743,64
100	376243,50	3335757,05
97	376240,07	3335766,58
Система координат МСК 38 (Зона 3)		

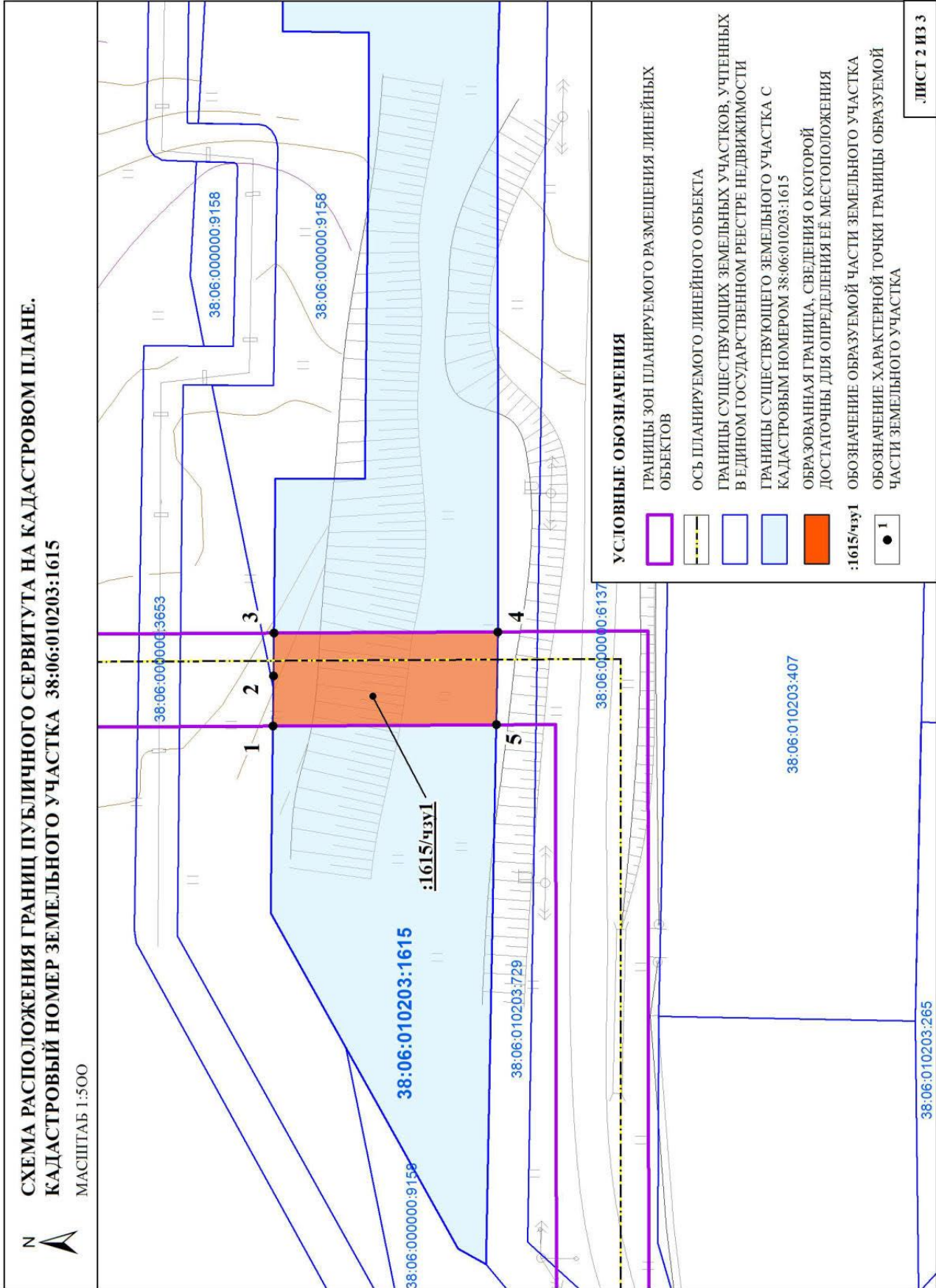


Схема расположения границ публичного сервитута на кадастровом плане

Кадастровый номер земельного участка 38:6:010203:1615		
Категория земель: Земли населенных пунктов		
Вид разрешенного использования: Ведение личного подсобного хозяйства (код 1.16)		
Правообладатель: Мусаев Бахтияр Муса Оглия		
Площадь земельного участка: 4 389 м ²		
Площадь испрашиваемой части (:1615/чзу1) земельного участка 239 м ²		
Обозначение характерных точек границ	Координаты, м	
	X	Y
1	2	3
1	379739,46	3333068,37
2	379739,40	3333073,77
3	379739,35	3333078,36
4	379715,32	3333078,49
5	379715,51	3333068,52
1	1 379739,46	3333068,37
Система координат МСК 38 (Зона 3)		

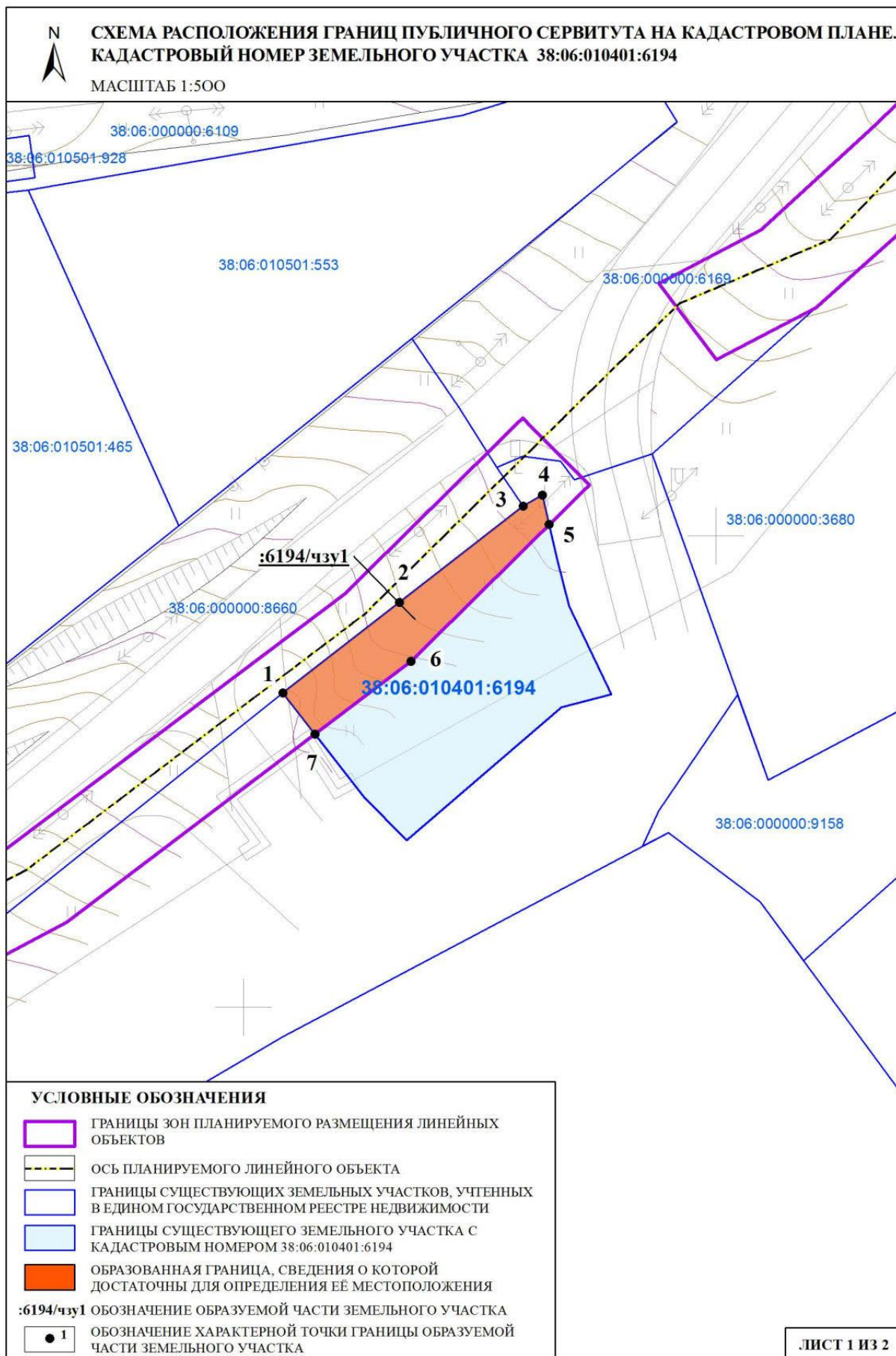
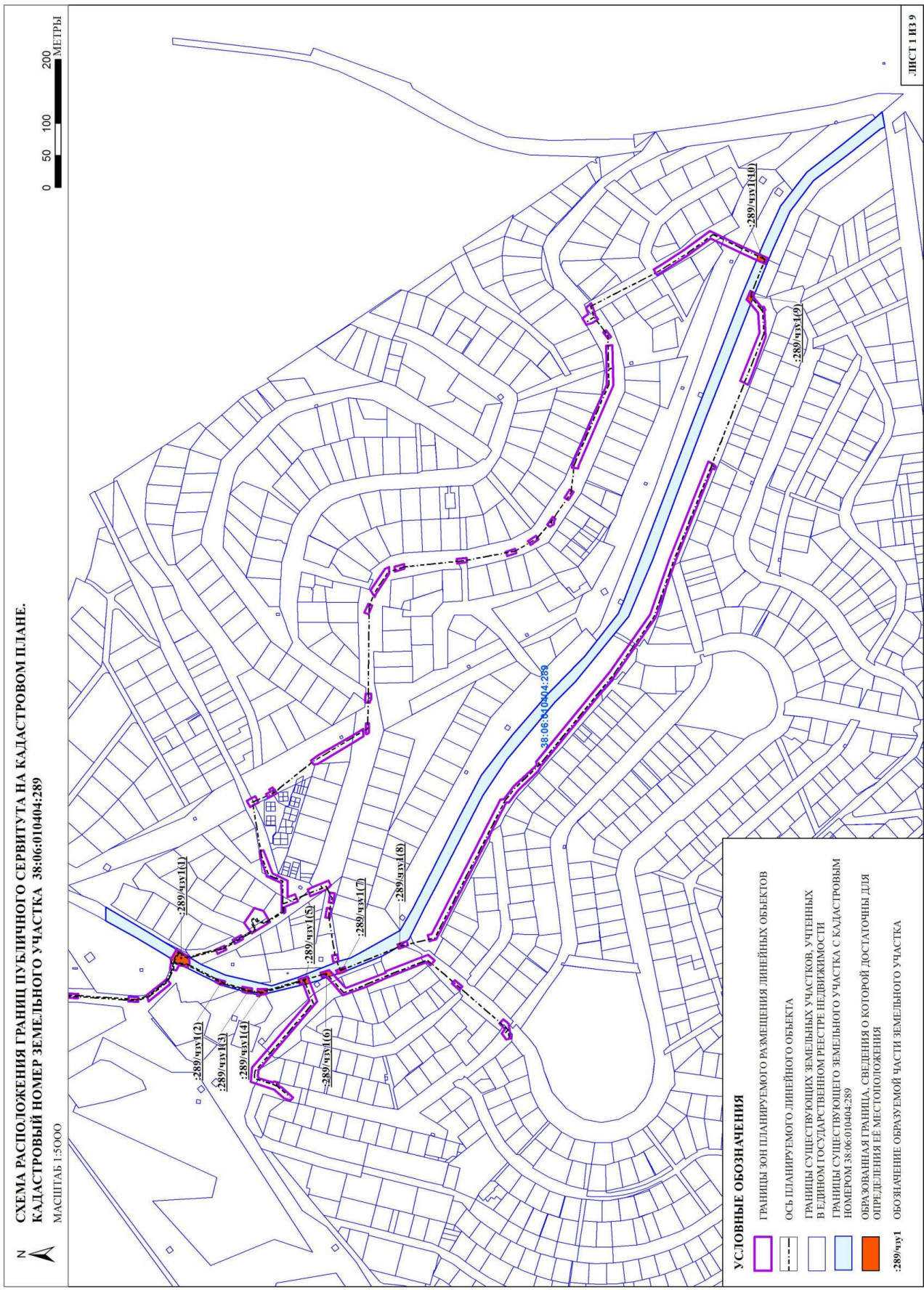
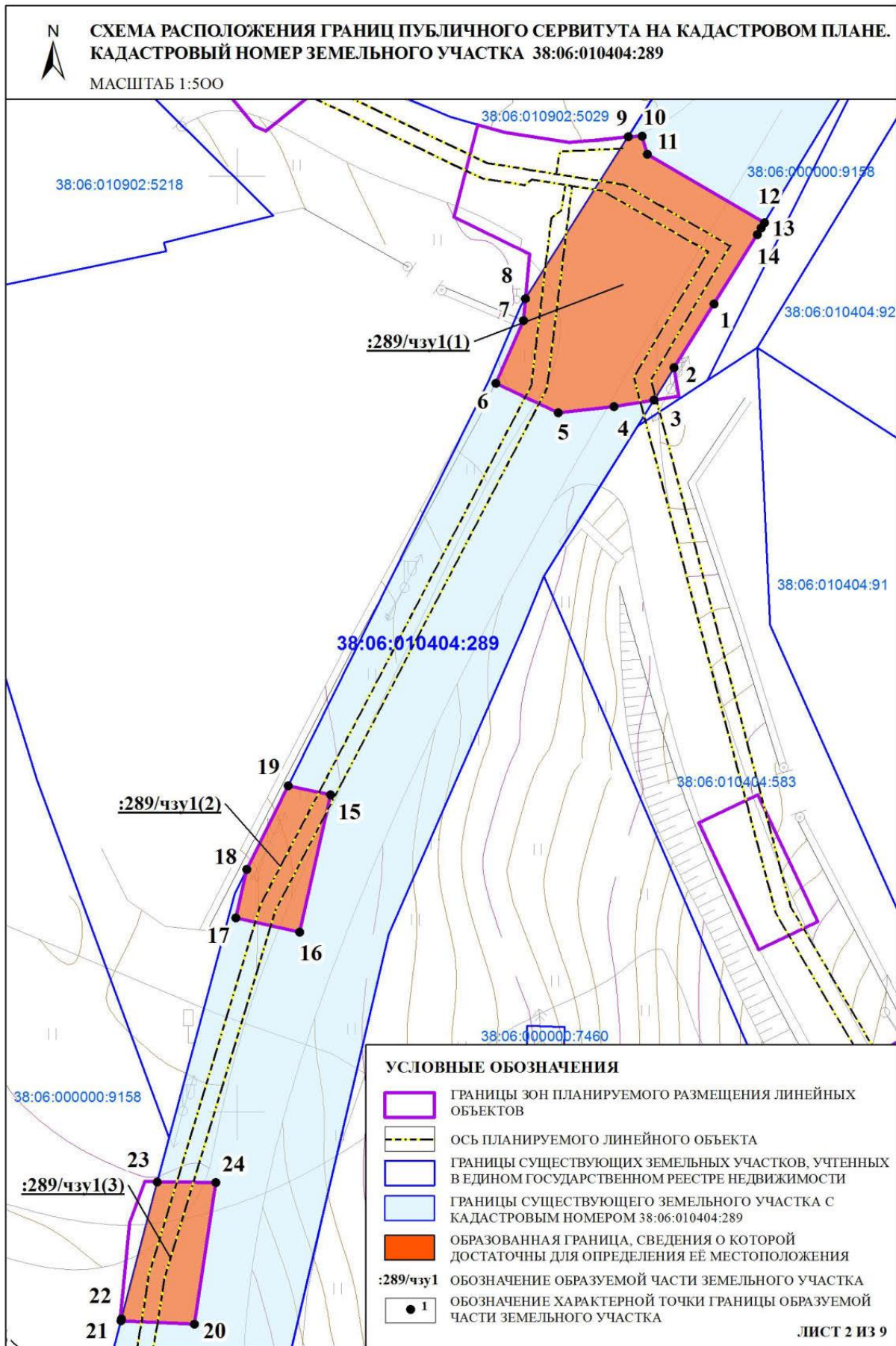
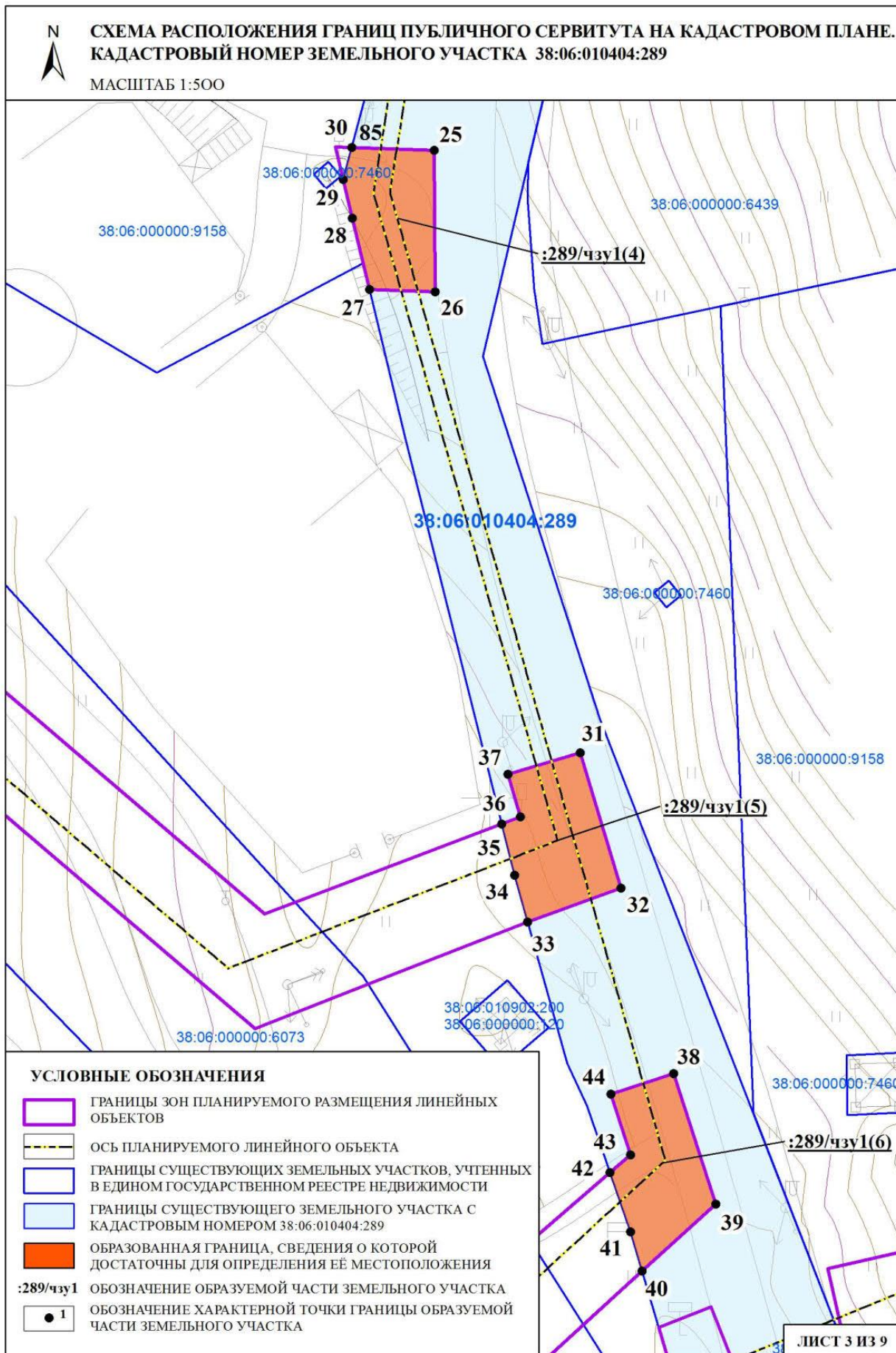


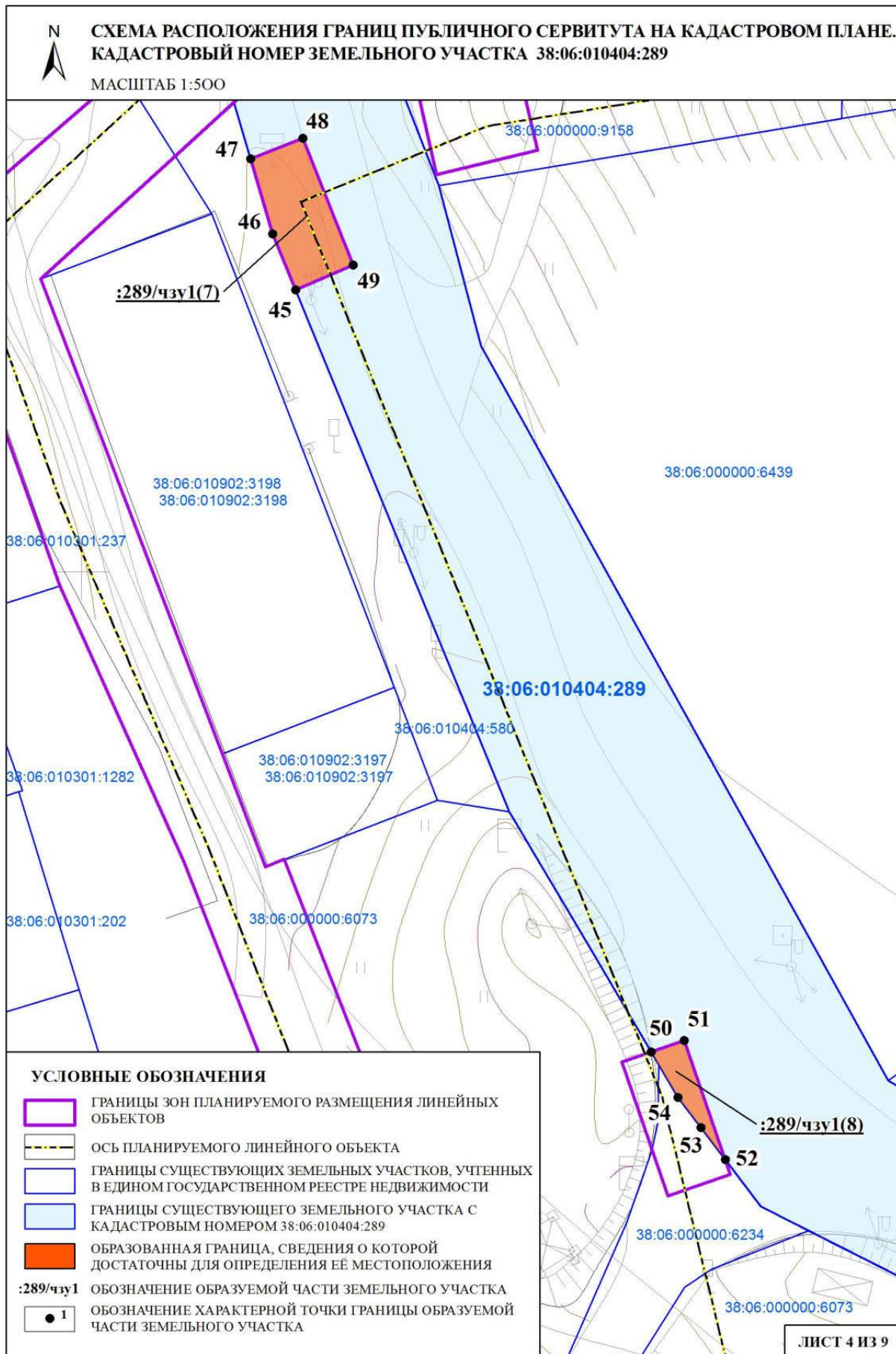
Схема расположения границ публичного сервитута на кадастровом плане

Кадастровый номер земельного участка: 38:06:010401:6194		
Категория земель: Земли населенных пунктов		
Вид разрешенного использования: Условно разрешенный вид использования: под магазины		
Правообладатель: Погосян Ваган Зарзандович		
Площадь земельного участка: 608 м ²		
Площадь испрашиваемой части (:6194/чзу1) земельного участка 164 м ²		
Обозначение характерных точек границ	Координаты, м	
	X	Y
1	2	3
1	378183,33	3333254,16
2	378192,91	3333266,49
3	378203,11	3333279,61
4	378204,32	3333281,64
5	378201,18	3333282,37
6	378186,69	3333267,72
7	378178,98	3333257,56
1	378183,33	3333254,16
Система координат МСК 38 (Зона 3)		









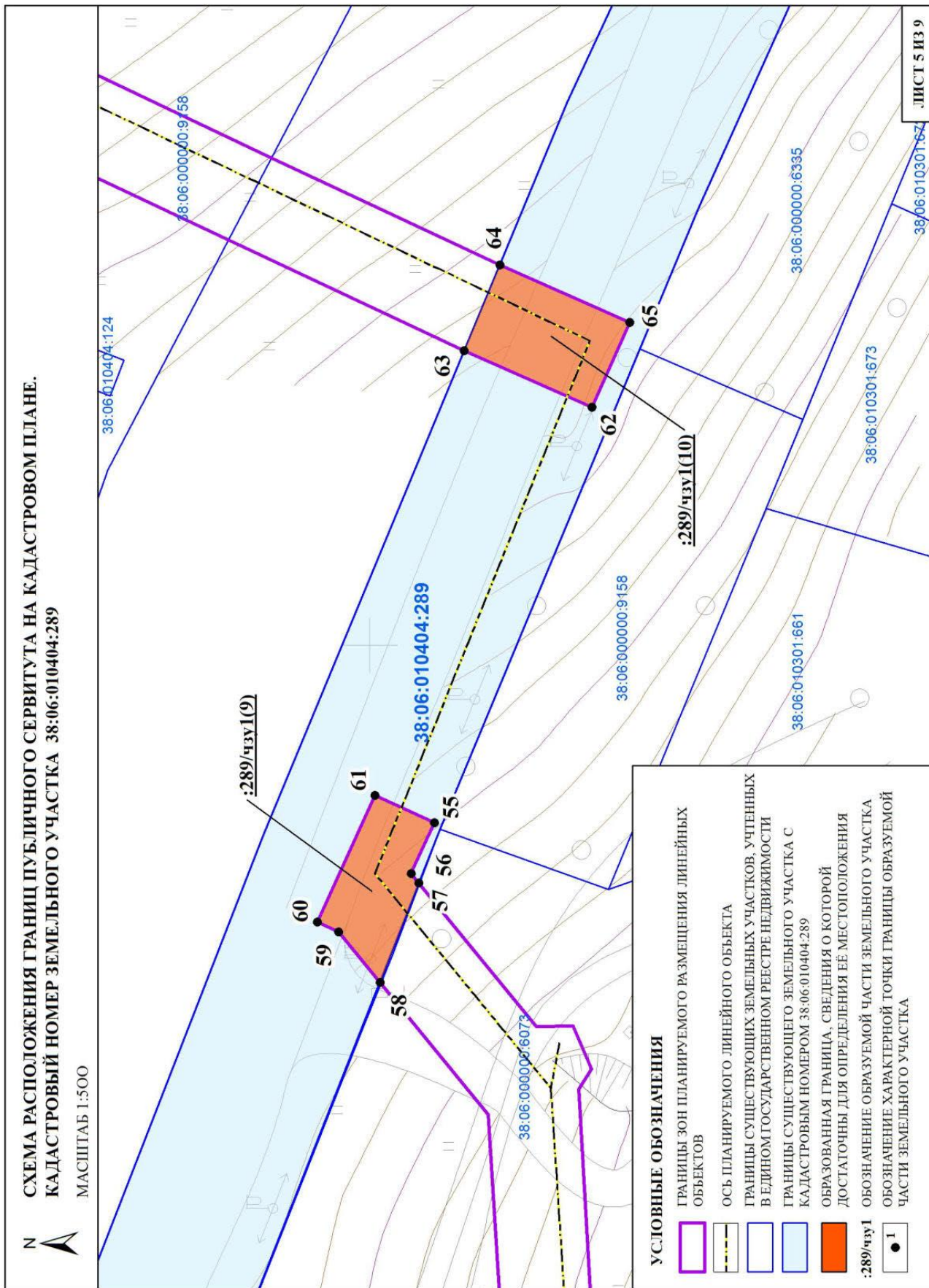


Схема расположения границ публичного сервитута на кадастровом плане

Кадастровый номер земельного участка: 38:06:010404:289 в рамках единого землепользования 38:06:000000:104		
Категория земель: Земли промышленности, энергетики, транспорта, связи, радиовещания, телевидения, информатики, земли для обеспечения космической деятельности, земли обороны, безопасности и земли иного специального назначения		
Вид разрешенного использования: Для эксплуатации автомобильной дороги		
Правообладатель: Собственность - Иркутская область		
Площадь земельного участка: 34 370 м ²		
Площадь испрашиваемой части (:289/чзу1(1)) земельного участка 1481 (465) м ²		
Обозначение характерных точек границ	Координаты, м	
	X	Y
1	2	3
1	377086,36	3334650,83
2	377079,53	3334646,57
3	377076,09	3334644,42
4	377075,39	3334640,16
5	377074,73	3334634,24
6	377077,88	3334627,55
7	377084,57	3334630,49
8	377086,92	3334630,72
9	377104,24	3334641,69
10	377104,26	3334643,14
11	377102,34	3334643,71
12	377095,06	3334656,22
13	377094,48	3334655,87
14	377093,77	3334655,44
1	377086,36	3334650,83
Площадь испрашиваемой части (:289/чзу1(2)) земельного участка 1481 (93) м ²		
Обозначение характерных точек границ	Координаты, м	
	X	Y
1	2	3
15	377033,89	3334609,94
16	377019,25	3334606,66
17	377020,78	3334599,83
18	377025,91	3334600,99
19	377034,86	3334605,41
15	377033,89	3334609,94

Площадь испрашиваемой части (:289/чзу1(3)) земельного участка 1481 (106) м ²		
Обозначение характерных точек границ	Координаты, м	
	X	Y
1	2	3
20	376977,35	3334595,44
21	376977,70	3334587,63
22	376977,89	3334587,68
23	376992,53	3334591,48
24	376992,49	3334597,71
20	376977,35	3334595,44
Площадь испрашиваемой части (:289/чзу1(4)) земельного участка 1481 (128) м ²		
Обозначение характерных точек границ	Координаты, м	
	X	Y
1	2	3
25	376968,80	3334594,11
26	376953,79	3334594,18
27	376954,03	3334587,25
28	376961,60	3334585,44
29	376965,70	3334584,46
30	376969,10	3334585,36
25	376968,80	3334594,11
Площадь испрашиваемой части (:289/чзу1(5)) земельного участка 1481 (148) м ²		
Обозначение характерных точек границ	Координаты, м	
	X	Y
1	2	3
31	376904,83	3334609,58
32	376890,47	3334613,92
33	376886,84	3334604,00
34	376891,81	3334602,61
35	376897,24	3334601,26
36	376898,00	3334603,26
37	376902,53	3334601,94
31	376904,83	3334609,58
Площадь испрашиваемой части (:289/чзу1(6)) земельного участка 1481 (141) м ²		
Обозначение характерных точек границ	Координаты, м	
	X	Y
1	2	3
38	376870,75	3334619,49
39	376856,92	3334623,97
40	376849,77	3334616,15
41	376853,97	3334614,91

Обозначение характерных точек границ	Координаты, м	
	X	Y
1	2	3
42	376860,26	3334612,75
43	376862,15	3334614,92
44	376868,59	3334612,83
38	376870,75	3334619,49
Площадь испрашиваемой части (:289/чзу1(7)) земельного участка 1481 (94) м²		
Обозначение характерных точек границ	Координаты, м	
	X	Y
1	2	3
45	376829,87	3334622,70
46	376835,84	3334620,26
47	376843,81	3334617,91
48	376845,98	3334623,45
49	376832,54	3334628,77
45	376829,87	3334622,70
Площадь испрашиваемой части (:289/чзу1(8)) земельного участка 1481 (27) м²		
Обозначение характерных точек границ	Координаты, м	
	X	Y
1	2	3
50	376748,99	3334660,38
51	376750,20	3334663,87
52	376737,55	3334668,23
53	376740,98	3334665,64
54	376744,17	3334663,22
50	376748,99	3334660,38
Площадь испрашиваемой части (:289/чзу1(9)) земельного участка 1481 (127) м²		
Обозначение характерных точек границ	Координаты, м	
	X	Y
1	2	3
55	376193,06	3335680,88
56	376195,56	3335675,38
57	376194,70	3335674,35
58	376198,90	3335663,67
59	376203,33	3335669,08
60	376205,66	3335670,14
61	376199,43	3335683,79
55	376193,06	3335680,88

Площадь испрашиваемой части (:289/чзу1(10)) земельного участка 1481 (152) м ²		
Обозначение характерных точек границ	Координаты, м	
	X	Y
1	2	3
62	376176,08	3335725,63
63	376189,85	3335731,72
64	376186,01	3335740,99
65	376172,03	3335734,79
62	376176,08	3335725,63

Система координат МСК 38 (Зона 3)

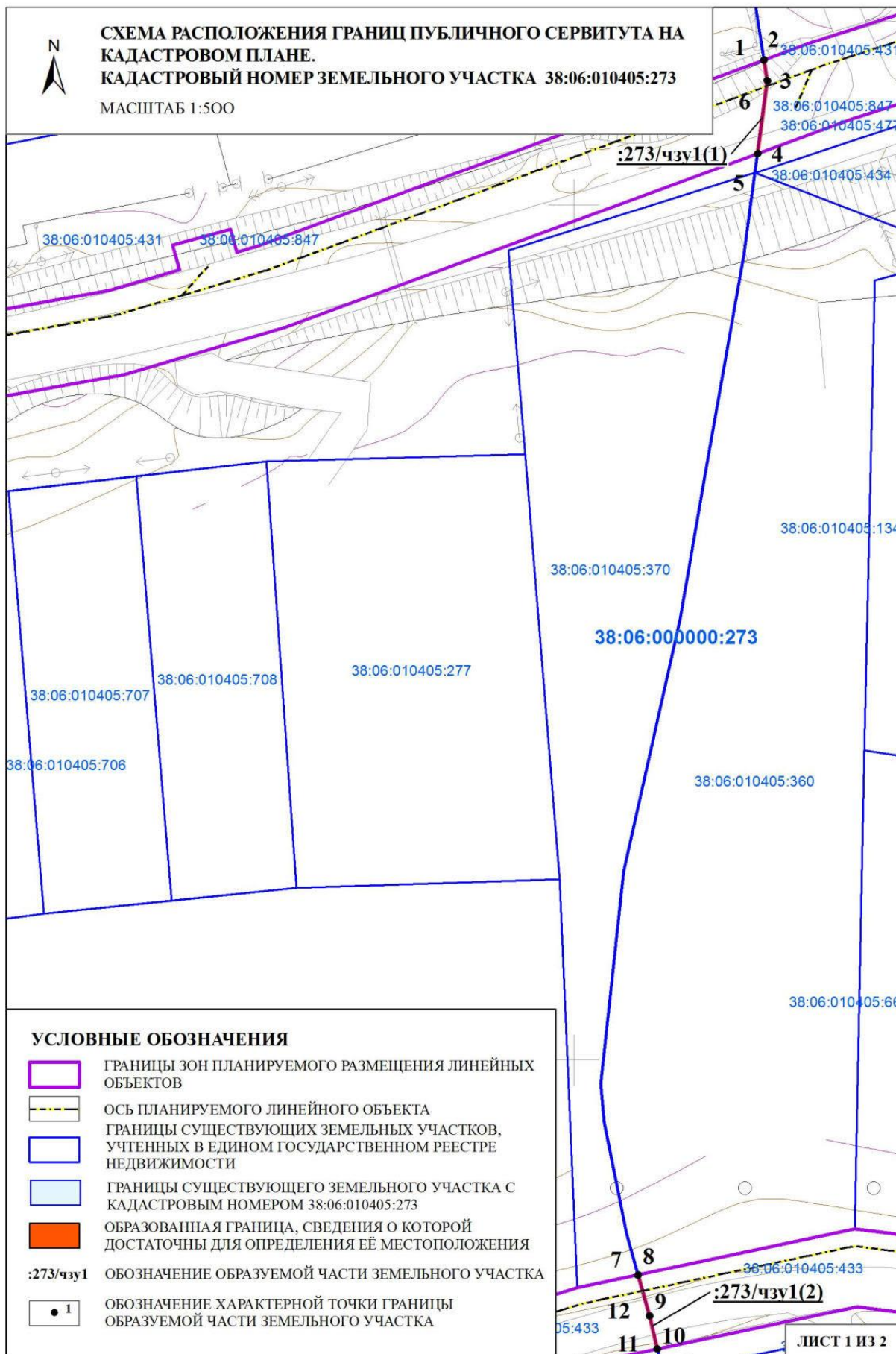
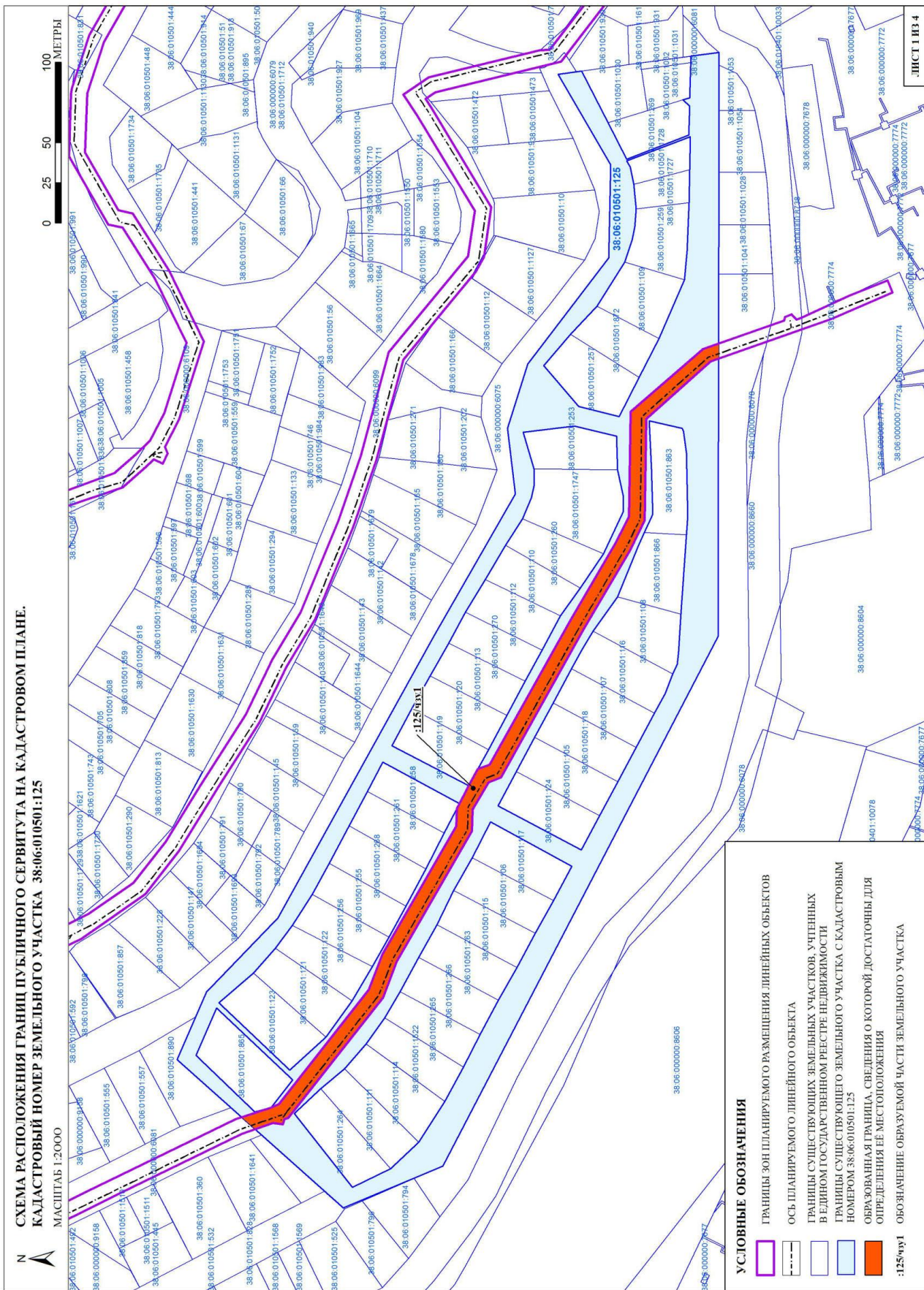


Схема границ сервитута на кадастровом плане территории

Кадастровый номер земельного участка: 38:06:010405:273 (в рамках единого землепользования 38:06:000000:273)		
Категория земель: Земли промышленности, энергетики, транспорта, связи, радиовещания, телевидения, информатики, земли для обеспечения космической деятельности, земли обороны, безопасности и земли иного специального назначения		
Вид разрешенного использования: Для строительства водопровода и ЛЭП-10 кв для водоснабжения и электроснабжения коллективных садоводств		
Правообладатель: Сведения о правообладателе отсутствуют		
Площадь земельного участка: 400 м ²		
Площадь испрашиваемой части (:273/чзу1(1)) земельного участка 2 (1) м ²		
Обозначение характерных точек границ	Координаты, м	
	X	Y
1	2	3
1	375416,94	3333722,16
2	375416,97	3333722,25
3	375414,54	3333722,64
4	375406,01	3333721,50
5	375405,97	3333721,40
6	375414,55	3333722,54
1	375416,94	3333722,16
Площадь испрашиваемой части (:273/чзу1(2)) земельного участка 2 (1) м ²		
Обозначение характерных точек границ	Координаты, м	
	X	Y
1	2	3
7	375274,85	3333707,46
8	375274,87	3333707,56
9	375270,10	3333708,88
10	375266,22	3333709,80
11	375266,20	3333709,70
12	375270,07	3333708,78
7	375274,85	3333707,46
Система координат МСК 38 (Зона 3)		



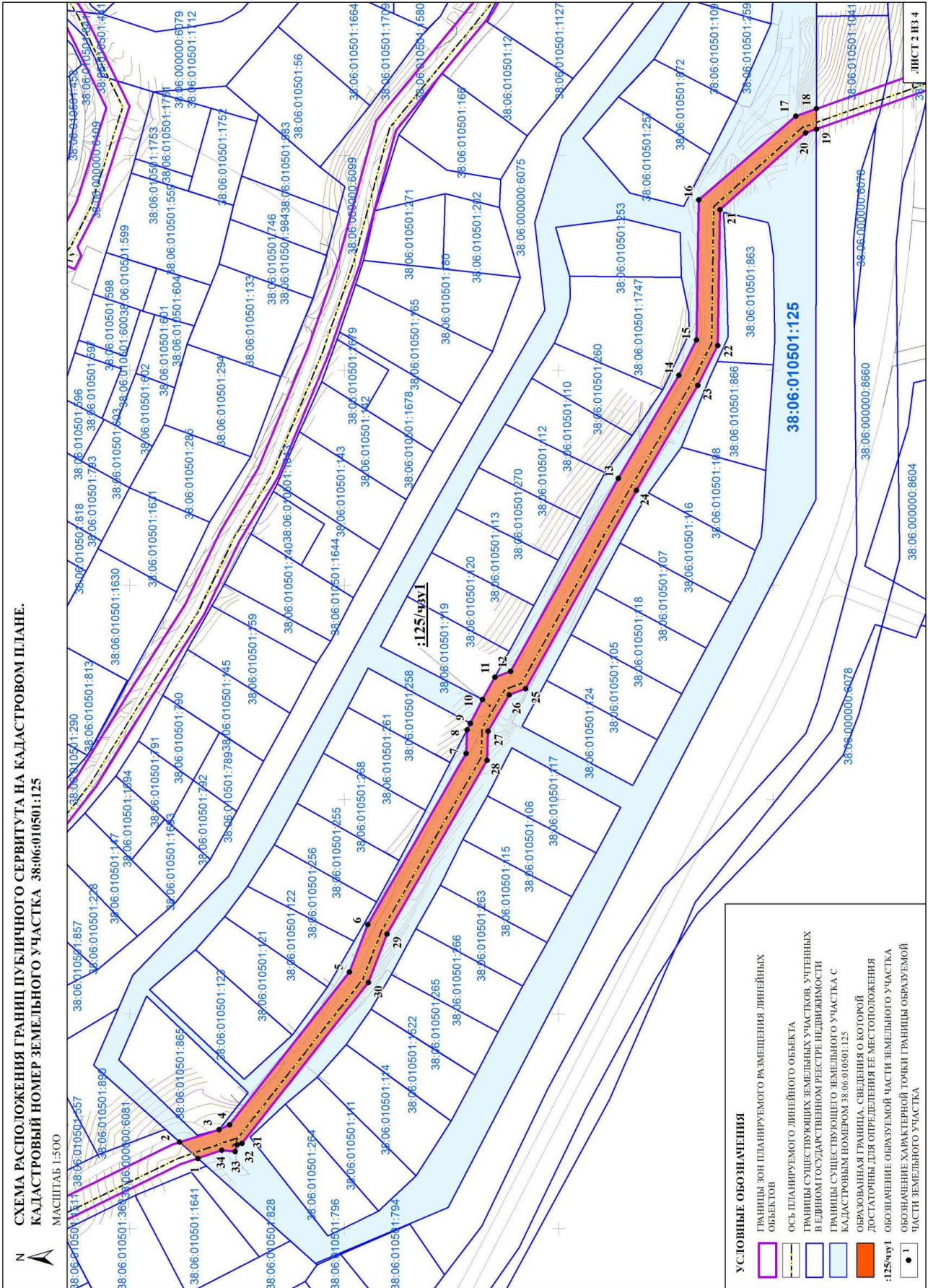


Схема расположения границ публичного сервитута на кадастровом плане

Кадастровый номер земельного участка: 38:06:010501:125		
Категория земель: Земли населенных пунктов		
Вид разрешенного использования: Земли общего пользования		
Правообладатель: Собственность - Аренда - Товарищество собственников жилья "Байкальский", ИНН: 3827037838		
Площадь земельного участка: 38 327 м ²		
Площадь испрашиваемой части (:125/чзу1) земельного участка 5802 м ²		
Обозначение характерных точек границ	Координаты, м	
	X	Y
1	2	3
1	378268,30	3332232,81
2	378276,77	3332240,37
3	378258,38	3332246,24
4	378253,45	3332248,54
5	378197,55	3332319,65
6	378188,97	3332341,70
7	378143,08	3332421,42
8	378142,72	3332432,47
9	378141,14	3332435,51
10	378135,44	3332446,67
11	378129,71	3332456,99
12	378122,32	3332459,75
13	378072,03	3332549,62
14	378043,89	3332597,71
15	378035,63	3332614,16
16	378034,65	3332679,36
17	377989,36	3332718,50
18	377979,71	3332721,88
19	377979,73	3332712,36
20	377984,70	3332710,60
21	378024,73	3332674,84
22	378025,73	3332611,64
23	378035,04	3332592,98
24	378063,76	3332543,99
25	378115,34	3332451,71
26	378122,97	3332448,78
27	378132,98	3332431,78
28	378133,33	3332418,34
29	378179,98	3332337,37
30	378188,67	3332314,73

Обозначение характерных точек границ	Координаты, м	
	X	Y
1	2	3
31	378247,66	3332239,83
32	378249,91	3332239,11
33	378250,92	3332235,93
34	378257,16	3332236,64
1	378268,30	3332232,81

Система координат МСК 38 (Зона 3)

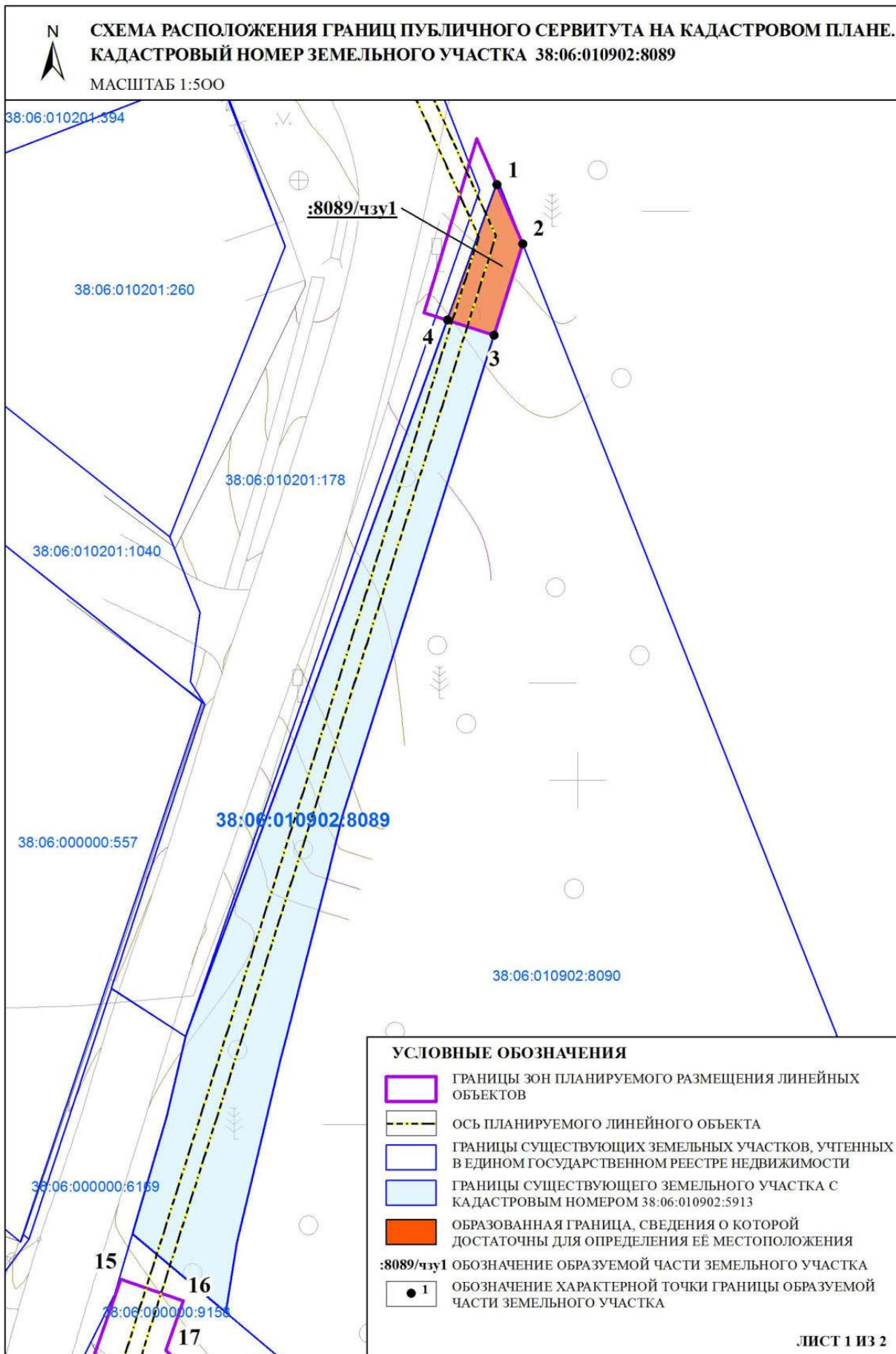


Схема расположения границ публичного сервитута на кадастровом плане

Кадастровый номер земельного участка: 38:06:010902:8089		
Категория земель: Земли населенных пунктов		
Вид разрешенного использования: Под сельскохозяйственное производство		
Правообладатель: Москвитина Елена Феликсовна		
Площадь земельного участка: 905 м ²		
Площадь испрашиваемой части (:8089/чзу1) земельного участка 63 м ²		
Обозначение характерных точек границ	Координаты, м	
	X	Y
1	2	3
1	379463,27	3334091,40
2	379456,99	3334094,18
3	379447,29	3334091,11
4	379448,89	3334086,18
1	379463,27	3334091,40
Система координат МСК 38 (Зона 3)		

СДЕЛАЕМ ГОРОД КОМФОРТНЕЕ

za.gorodsreda.ru

26 АПРЕЛЯ – 30 МАЯ 2021 ГОДА
ОНЛАЙН-ГОЛОСОВАНИЕ

по выбору проектов благоустройства на 2022 год



1
голос
есть у каждого участника
голосования

14 лет
должно быть гражданину
для участия в голосовании

