

Жизнь Маркова

№ 05 (150), 26 февраля 2021 г.

ИЗДАНИЕ АДМИНИСТРАЦИИ МАРКОВСКОГО
МУНИЦИПАЛЬНОГО ОБРАЗОВАНИЯ

АДМИНИСТРАЦИЯ МАРКОВСКОГО МО

РОССИЙСКАЯ ФЕДЕРАЦИЯ
ИРКУТСКАЯ ОБЛАСТЬ ИРКУТСКИЙ РАЙОН

Администрация Марковского муниципального образования-
Администрация городского поселения

ПОСТАНОВЛЕНИЕ

От 16 февраля 2020 года № 174
р. п. Маркова

О назначении публичных слушаний по обсуждению по проекту актуализации программы комплексного развития систем коммунальной инфраструктуры Марковского муниципального образования на период до 2030 года

Руководствуясь статьями 14, 28 Федерального закона от 6 октября 2003 года № 131-ФЗ «Об общих принципах организации местного самоуправления в Российской Федерации», постановлением Правительства РФ от 14 июня 2013 г. № 502 «Об утверждении требований к программам комплексного развития систем коммунальной инфраструктуры поселений, городских округов», «Методическими рекомендациями по разработке программ комплексного развития систем коммунальной инфраструктуры муниципальных образований», утвержденных приказом Минрегиона РФ от 06.05.2011 г. № 204, Положением о порядке организации и проведения публичных слушаний, общественных обсуждений в Марковском муниципальном образовании, утвержденным решением Думы Марковского муниципального образования от 17 декабря 2019 № 34-137 Дгп, статьями 6, 23, 47 Устава Марковского муниципального образования, в целях актуализации схемы теплоснабжения Марковского муниципального образования Иркутского района Иркутской области на период до 2030 года, администрация Марковского муниципального образования,

ПОСТАНОВЛЯЕТ:

1. Провести публичные слушания по проекту по проекту актуализации программы комплексного развития систем коммунальной инфраструктуры Марковского муниципального образования на период до 2030 года (далее - публичные слушания).
2. Инициатор проведения публичных слушаний Глава Марковского муниципального образования.
3. Организатором публичных слушаний назначить отдел ЖКХ и благоустройства администрации (начальник отдела Шатханова О. А.).
4. Организатору публичных слушаний:
 - 4.1. обеспечить учёт поступивших предложений и замечаний по актуализации программы комплексного развития систем коммунальной инфраструктуры;
 - 4.2. составить список участников публичных слушаний и провести их регистрацию;
 - 4.3. подвести итоги публичных слушаний.
5. Публичные слушания назначить на 19 марта 2021 г. в 16:00 часов, в здании муниципального учреждения культуры

«Социально-культурный центр» Марковского муниципального образования по адресу: 664528, Иркутский район, р.п. Маркова, ул. Мира, 15а.

6. Форма публичных слушаний: публичное мероприятие.

7. Прием письменных замечаний и предложений по актуализации программы комплексного развития систем коммунальной инфраструктуры Марковского муниципального образования на период до 2030 года проводится с 17 февраля по 18 марта 2021 г. в рабочие дни: с 8-00 до 12-00 и с 13-00 до 17-00 часов, в администрации Марковского муниципального образования по адресу: 664528, Иркутская область, Иркутский район, р. п. Маркова, квартал Евгения Сичкарука, строение 1, e-mail: markadm@ya.ru, обращаться в отдел ЖКХ и благоустройства, каб. 1, тел. 493-294.

8. Предложения и замечания, принимаются в письменном виде:

- от физических лиц с подписью автора предложения, с указанием его фамилии, имени, отчества и адреса места жительства;

- от юридических лиц с подписью руководителя организации с указанием наименования организации и её юридического и почтового адреса.

9. Настоящее постановление подлежит опубликованию в официальном печатном издании «Жизнь Маркова» и размещению на официальном сайте Марковского муниципального образования по адресу: <http://markovskoe-mo.ru/> в информационно-телекоммуникационной сети «Интернет».

10. Контроль исполнения настоящего постановления поручить первому заместителю Главы администрации Чуб Д. М.

Глава Марковского МО
Г. Н. Шумихина

РОССИЙСКАЯ ФЕДЕРАЦИЯ
ИРКУТСКАЯ ОБЛАСТЬ ИРКУТСКИЙ РАЙОН

Администрация Марковского муниципального образования-
Администрация городского поселения

ПОСТАНОВЛЕНИЕ

От 16 февраля 2020 года № 184
р. п. Маркова

О передаче в собственность Иркутского районного муниципального образования земельных участков, расположенных в садоводческом кооперативе «Зеленый берег» Иркутского района Иркутской области

Руководствуясь статьей 14, 15 Федерального закона от 06 октября 2003 № 131-ФЗ «Об общих принципах организации местного самоуправления в Российской Федерации», Уставом Марковского муниципального образования, Уставом Марковского муниципального образования, администрация Марковского муниципального образования

ПОСТАНОВЛЯЕТ:

1. Передать из муниципальной собственности Марковского

номером 38:06:012801:4429, расположенный по адресу: Иркутская область, Иркутский район, садоводческий кооператив «Зеленый берег»;

1.36. земельный участок площадью 120 кв. м. с кадастровым номером 38:06:012801:4494, расположенный по адресу: Иркутская область, Иркутский район, садоводческий кооператив «Зеленый берег»;

1.37. земельный участок площадью 100 кв. м. с кадастровым номером 38:06:012801:4498, расположенный по адресу: Иркутская область, Иркутский район, садоводческий кооператив «Зеленый берег»;

1.38. земельный участок площадью 267 кв. м. с кадастровым номером 38:06:012801:4573, расположенный по адресу: Иркутская область, Иркутский район;

1.39. земельный участок площадью 263 кв. м. с кадастровым номером 38:06:012801:4575, расположенный по адресу: Иркутская область, Иркутский район;

1.40. земельный участок площадью 119 кв. м. с кадастровым номером 38:06:012801:4578, расположенный по адресу: Иркутская область, Иркутский район, садоводческий кооператив «Зеленый берег»;

1.41. земельный участок площадью 120 кв. м. с кадастровым номером 38:06:012801:4592, расположенный по адресу: Иркутская область, Иркутский район;

1.42. земельный участок площадью 263 кв. м. с кадастровым номером 38:06:012801:4753, расположенный по адресу: Иркутская область, Иркутский район;

1.43. земельный участок площадью 132 кв. м. с кадастровым номером 38:06:012801:4769, расположенный по адресу: Иркутская область, Иркутский район, садоводческий кооператив «Зеленый берег»;

1.44. земельный участок площадью 122 кв. м. с кадастровым номером 38:06:012801:4826, расположенный по адресу: Иркутская область, Иркутский район;

1.45. земельный участок площадью 114 кв. м. с кадастровым номером 38:06:012801:4828, расположенный по адресу: Иркутская область, Иркутский район;

1.46. земельный участок площадью 117 кв. м. с кадастровым номером 38:06:012801:4836, расположенный по адресу: Иркутская область, Иркутский район;

1.47. земельный участок площадью 117 кв. м. с кадастровым номером 38:06:012801:4839, расположенный по адресу: Иркутская область, Иркутский район;

1.48. земельный участок площадью 264 кв. м. с кадастровым номером 38:06:012801:4861, расположенный по адресу: Иркутская область, Иркутский район;

1.49. земельный участок площадью 123 кв. м. с кадастровым номером 38:06:012801:4865, расположенный по адресу: Иркутская область, Иркутский район;

1.50. земельный участок площадью 122 кв. м. с кадастровым номером 38:06:012801:4867, расположенный по адресу: Иркутская область, Иркутский район;

1.51. земельный участок площадью 130 кв. м. с кадастровым номером 38:06:012801:4871, расположенный по адресу: Иркутская область, Иркутский район;

1.52. земельный участок площадью 119 кв. м. с кадастровым номером 38:06:012801:4946, расположенный по адресу: Иркутская область, Иркутский район;

1.53. земельный участок площадью 126 кв. м. с кадастровым номером 38:06:012801:4966, расположенный по адресу: Иркутская область, Иркутский район;

1.54. земельный участок площадью 125 кв. м. с кадастровым номером 38:06:012801:4973, расположенный по адресу: Иркутская область, Иркутский район;

1.55. земельный участок площадью 123 кв. м. с кадастровым номером 38:06:012801:5052, расположенный по адресу: Иркутская область, Иркутский район, садоводческий кооператив «Зеленый берег»;

1.56. земельный участок площадью 400 кв. м. с кадастровым

номером 38:06:012801:5644, расположенный по адресу: Российская Федерация, Иркутская область, Иркутский район.

2. Отделу управления муниципальным имуществом администрации (начальник отдела Убугунова Е. С.) направить заявление о переходе права собственности на земельные участки в Управление Федеральной службы государственной регистрации, кадастра и картографии по Иркутской области

3. Опубликовать настоящее решение в газете «Жизнь Маркова» и на официальном сайте Марковского муниципального образования в информационно-телекоммуникационной сети «Интернет».

4. Контроль исполнения настоящего постановления оставляю за собой.

*Глава Марковского МО
Г. Н. Шумихина*

РОССИЙСКАЯ ФЕДЕРАЦИЯ ИРКУТСКАЯ ОБЛАСТЬ ИРКУТСКИЙ РАЙОН

Администрация Марковского муниципального образования-
Администрация городского поселения

ПОСТАНОВЛЕНИЕ

От 20 февраля 2020 года № 209
р. п. Маркова

О внесении изменений в постановление администрации Марковского муниципального образования от 27 марта 2015 года № 228 «Об утверждении перечня автомобильных дорог общего пользования местного значения Марковского муниципального образования»

Руководствуясь пунктом 5 части 1 статьи 14 Федерального закона от 6 октября 2003 года № 131-ФЗ «Об общих принципах организации местного самоуправления в Российской Федерации», статьями 6, 23, 47 Устава Марковского муниципального образования, в связи с проведением работ по учету автомобильных дорог общего пользования местного значения Марковского муниципального образования, администрация Марковского муниципального образования,

ПОСТАНОВЛЯЕТ:

1. В Перечень автомобильных дорог общего пользования местного значения Марковского муниципального образования, утвержденный постановлением администрации Марковского муниципального образования от 27 марта 2015 года № 228, внести изменения.

2. Изложить Перечень автомобильных дорог общего пользования местного значения Марковского муниципального образования Иркутского района Иркутской области в новой редакции, согласно приложению.

3. Настоящее постановление подлежит опубликованию в официальном печатном издании «Жизнь Маркова» и размещению на официальном сайте Марковского муниципального образования по адресу: <http://markovskoe-mo.ru/> в информационно-телекоммуникационной сети «Интернет».

4. Контроль исполнения настоящего постановления оставляю за собой.

*Глава Марковского МО
Г. Н. Шумихина*

Приложение к постановлению администрации Марковского муниципального образования

ПЕРЕЧЕНЬ
автомобильных дорог общего пользования Марковского
муниципального образования Иркутского района Иркутской
области

№ п/п	Наименование улицы, переулка, дороги	Протяженнос ть, км
р. п. Маркова		
1	Ул. Березовая	0,350
2	Ул. Весенняя	0,732
3	Ул. Высоцкого	0,524
4	Ул. Гольшева	0,703
5	Ул. Дорожная	0,162
6	Ул. Иркутская	0,777
7	Ул. Кайская	1,997
8	Ул. Майская	0,284
9	Проезд от ул. Гаражная до центральной автодороги, вдоль ГК «Нива»	0,939
10	Ул. Нагорная	0,769
11	Ул. Напольная	0,536
12	Ул. Первостроителей	0,543
13	Ул. Полевая	0,833
14	Ул. 50-летия Победы	0,628
15	Ул. Ракитная	0,263
16	Ул. Речная	0,156
17	Ул. Родниковая	1,299
18	Ул. Садовая	0,518
19	Ул. Сосновая	1,390
20	Пер. 1-ый Сосновый	0,099
21	Пер. 2-й Сосновый	0,162
22	Пер. 3-й Сосновый	0,138
23	Пер. 4-й Сосновый	0,174
24	Пер. 5-й Сосновый	0,191
25	Пер. Спортивный	0,215
26	Ул. Средняя	0,336
27	Ул. Старательская	0,318
28	Ул. Строителей	0,421
29	Ул. Тасжная	0,196
30	Ул. Тепличная	0,886
31	Ул. Тракторная	0,806
32	Ул. Трудовая	0,441
33	Пер. Трудовой	0,197
34	Ул. Целинная	0,190
35	Ул. Черемуховая	0,232
36	Ул. Школьная	0,739
37	Ул. Южная	0,806
38	Пер. Первостроителей	0,467
39	Проезд Центральный	6,434
40	Пер. Лиственничный	0,187
41	Пер. Средний	0,309
42	ул. Молодежная	0,156
43	Проезд Дачный	3,362
44	Подъезд к СНТ «Птица»	0,628
45	проезд до мкр. Николов Посад, мкр. Березовый	0,447
46	Ул. Сибирская	0,170
47	Ул. Российская	0,205
48	Ул. Заречная	0,203
49	Ул. Ручейная	0,280
50	пер. Березовый	0,390
51	пер. Еловый	0,150
52	Ул. Гранитная	0,682

53	проезд Школьный	0,312
54	ул. Водопроводная	0,685
55	ул. Луговая	1,441
56	ул. Гвардейская	0,650
57	ул. Осиновая	0,815
58	ул. Светлая	0,160
59	ул. Цветочная	1,183
60	ул. Кленовая	0,450
61	проезд Раздольный	1,640
62	проезд через микрорайон от дома № 25 до центральной автодороги (между домами №27 и №№25, 3, 5, 1)	0,357
63	проезд от ул. Гаражная до центральной автодороги (через микрорайон между домами, магазинами и детским садом: дома №№ 24, 26, 4, 6, 2, магазины: "Школьник", "Русь", "Лидер"	0,455
64	проезд от перекрестка между домом №37 и детским садом с торцевой стороны домов №№ 34, 35, 36 до выезда из микрорайона МКД	0,2
65	Подъезд к СНТ «Птица»	0,628
66	внутриквартальный проезд около дома № 1 (с автостоянкой 225 м2)	0,121
67	микрорайон многоэтажные дома, проезд около дома № 2	0,118
68	проезд около дома № 3	0,110
69	микрорайон многоэтажные дома, проезд около дома № 4	0,095
70	микрорайон многоэтажные дома, проезд около дома № 5 (с автостоянкой 74 кв. м.)	0,117
71	проезд около дома № 6 (с автостоянкой 151,2 м2)	0,151
72	микрорайон многоэтажные дома, проезд около дома № 24	0,253
73	микрорайон многоэтажные дома, проезд около дома № 25 (с автостоянкой 154 м2 и 334м2)	0,142
74	микрорайон многоэтажные дома, проезд около дома № 26 (с автостоянкой 99 м2)	0,071
75	микрорайон многоэтажные дома, проезд около дома № 27	0,174
76	микрорайон многоэтажные дома, проезд около дома № 37 (с автостоянками 302,4м2, 336м2)	0,151
77	Сооружение дорожного транспорта	1,622
Итого		46,121
пос. Падь Мельничная		
78	ул. Ветеранов	0,623
79	ул. Дачная	0,324
80	ул. Депутатская	0,905
81	ул. Заводская	0,523
82	ул. Лесная	0,551
83	ул. Рабочая	0,452
84	ул. Светлая	0,187
85	пер. Тракторный	0,122
86	ул. Юности	0,580

87	пер. Южный	0,117
88	ул. Березовая	0,175
89	Пер. Ветеранов	0,101
90	ул. Заправочная	0,201
91	ул. Набережная	0,420
92	пер. Крылья	0,169
93	ул. Отрадная	0,258
94	ул. Речная	0,161
95	ул. Южная	0,177
	Итого	6,046
дер. Новогрудинина		
96	Ул. Железнодорожная	0,471
97	Ул. Колхозная	0,540
98	Ул. Лесная	0,078
99	Ул. Луговая	0,539
100	Ул. Центральная	1,040
101	ул. Береговая	0,237
102	ул. Березовая	0,166
103	ул. Ключевая	0,317
104	пер. Колхозный	0,153
105	ул. Светлая	0,520
106	подъезд к СНТ «Тонус» 0,210	0,210
	Итого	4,271
р. п. Маркова, мкр. Березовый (1-ый микрорайон)		
107	ул. Баргузинская	2,069
108	ул. Городская	1,721
109	ул. Кольцевая	0,692
110	ул. О. Костиной	0,985
111	ул. Свободы	1,509
112	ул. Сосновая	0,226
113	ул. Спортивная	0,521
114	ул. Южная	1,538
	Итого	9,261
р. п. Маркова, мкр. Березовый (2-ой микрорайон)		
115	Ул. Архитекторов	0,166
	Итого	0,166
р. п. Маркова, мкр. Березовый (3-ий микрорайон)		
116	ул. Верхняя	0,860
117	ул. Весенняя	1,013
118	пер. Лесной	0,510
119	ул. Овражная	0,178
120	ул. Пригородная	0,660
121	ул. Подгорная	0,180
122	ул. Раздольная	0,589
123	ул. Тихая	0,429
124	ул. Центральная	1,729
125	ул. Юности	0,781
	Итого	6,929
р. п. Маркова, мкр. Изумрудный		
126	ул. Ангарская	1,015
127	ул. Березовая	0,858
128	пер. Грибной	0,371
129	пер. Звездный	0,134
130	ул. Иркутская	0,840
131	ул. Кольцевая	1,760
132	пер. Ключевой	0,114
133	ул. Магистральная	1,526
134	ул. Мира	0,215
135	ул. Молодежная	0,558
136	ул. Рябиновая	0,364
137	ул. Спортивная	0,696
138	ул. Строителей	0,561
139	ул. Таежная	0,731
140	ул. Южная	0,484
141	ул. Центральная	1,606

142	ул. Черемуховая	1,388
143	ул. Хрустальная	1,018
144	ул. Зеленая	0,874
145	ул. Новая	0,283
	Итого	15,396
р. п. Маркова, м-он Ново-Иркутский		
146	пер. Академический	0,276
147	ул. Алгоритм	0,784
148	пер. Арбатский	0,181
149	ул. Аргунская	1,232
150	пер. Ароматный	0,161
151	ул. Баргузинская	0,825
152	ул. Бирюзовая	0,333
153	ул. Васильковская	0,457
154	ул. Верещагина	1,566
155	ул. Глазковская	0,565
156	ул. Д. Давыдова	0,602
157	ул. Домостроителей	0,639
158	пер. Ермака	0,263
159	ул. Жемчужная	0,293
160	ул. Звездная	0,698
161	ул. Зеленая	0,547
162	Пер. Зеленый	0,090
163	ул. Казачья	0,488
164	ул. Коралловая	0,258
165	пер. Курминский	0,262
166	пер. Звездный	0,206
167	Ул. Лазуритовая	0,269
168	ул. Магистральная	2,72
169	ул. Малахитовая	0,382
170	пер. Мечты	0,231
171	Ул. Мыслителей	0,216
172	ул. Нефритовая	0,345
173	пер. Окинский	0,606
174	ул. Окружная	1,337
175	ул. Парусная	0,638
176	ул. Подгорная	0,716
177	пер. Подснежников	0,347
178	пер. Прохладный	0,188
179	пер. Пчелиный	0,154
180	ул. Радужная	0,309
181	пер. Русский	0,268
182	ул. Саянская	0,706
183	ул. Сибирские Хутора	1,264
184	Ул. Сиреневая	0,319
185	ул. Солнечная	0,739
186	ул. Сосновская	0,495
187	пер. Свободы	0,153
188	пер. Тихий	0,160
189	ул. Тополиная	0,678
190	пер. Черского	0,156
191	ул. Янтарная	0,564
192	пер. Ясный	0,163
193	проезд Подгорный	1,832
194	ул. Лесная	0,116
195	пер. Рождественский	0,027
	Итого	26,824
р. п. Маркова, м-он Николов Посад		
196	ул. Верхняя	0,301
197	ул. Восточная	0,707
198	ул. Гребешковая	1,371
199	ул. Косогорная	0,742
200	ул. Крутая	0,550
201	ул. Круговая	2,320
202	ул. Ландшафтная	0,897

203	ул. Лесная	1,296
204	ул. Николаевская	0,366
205	ул. Петровская	1,416
206	пер. Пойменный	0,888
207	ул. Посадская	0,400
208	ул. Троицкая	0,370
209	ул. Усадебная	1,414
210	ул. Центральная	2,670
211	ул. Шахматная	1,197
212	ул. Школьная	0,318
213	ул. Ягодная	0,515
214	пер. Березовый	0,399
	Итого	18,137
р. п. Маркова, м-он Ново-Мельниково		
215	пер. Звездный	0,103
216	пер. Солнечный	0,094
217	пер. Тенистый	0,104
218	пер. Удачный	0,162
219	пер. Цветочный	0,107
220	ул. Центральная	1,753
	Итого	2,323
р.п. Маркова, мкр. Сергиев Посад		
221	Ул. Березовая	0,667
222	ул. Зеленая	0,796
223	ул. Липовая	0,436
224	ул. Ольховая	0,321
225	ул. Первомайская	0,640
226	Ул. Родниковая	0,220
227	ул. Рябиновая	0,261
228	ул. Садовая	0,556
229	пер. Светлый	0,093
230	ул. Сиреневая	0,333
231	ул. Тенистая	0,652
232	Ул. Центральная	0,655
233	ул. Тополиная	0,588
234	проезд от ул. Центральная м-на Ново-Мельниково до въезда в ДНТ «Полюшко»	0,180
235	подъезд к СНТ «Птица»	1,765
	Итого	8,163
Всего по МО		143,637

Глава Марковского МО
Г. Н. Шумихина

**РОССИЙСКАЯ ФЕДЕРАЦИЯ
ИРКУТСКАЯ ОБЛАСТЬ ИРКУТСКИЙ РАЙОН**

Администрация Марковского муниципального образования -
Администрация городского поселения

ПОСТАНОВЛЕНИЕ

От 24 февраля 2020 года № 210
р. п. Маркова

О проведении публичных слушаний по вопросу предоставления разрешения на отклонение от предельных параметров разрешенного строительства, реконструкции объектов капитального строительства на земельном участке с кадастровым номером 38:06:010902:205, расположенном по адресу: Иркутская область, Иркутский район, пашня, расположенная в 2 км. южнее микрорайона Первомайский

Руководствуясь статьями 5.1, 38, 40 Градостроительного кодекса Российской Федерации, статьей 28 Федерального закона от

6 октября 2003 г. № 131-ФЗ «Об общих принципах организации местного самоуправления в Российской Федерации», статьями 6, 16, 23 Устава Марковского муниципального образования, Положением о порядке организации и проведения публичных слушаний, общественных обсуждений в Марковском муниципальном образовании, утвержденным решением Думы Марковского муниципального образования от 17 декабря 2019 года № 34-137/Дгп, в соответствии с решением Думы Марковского муниципального образования от 19 марта 2013 года № 07-39/Дгп «Об утверждении Правил землепользования и застройки Марковского городского поселения» с изменениями от 31 января 2017 года, от 04 июля 2017 года, от 18 августа 2020 года, рассмотрев заявление Запужляка С.П., Администрация Марковского муниципального образования

ПОСТАНОВЛЯЕТ:

1. Провести публичные слушания по вопросу предоставления разрешения на отклонение от предельных параметров разрешенного строительства, реконструкции объектов капитального строительства, установленных в градостроительных регламентах с условно-разрешенными видами использования «предпринимательство» на земельном участке площадью 4000 кв. м., с кадастровым номером 38:06:010902:205, расположенном по адресу: Иркутская область, Иркутский район, пашня, расположенная в 2 км. южнее микрорайона Первомайский, в части уменьшения минимального отступа от фронтальной границы (со стороны улицы) при отсутствии установленных красных линий до – до 1 м.

2. Участниками публичных слушаний по проекту решения о предоставлении разрешения на отклонение от предельных параметров разрешенного строительства являются граждане, постоянно проживающие в пределах территориальной зоны, в границах которой расположен земельный участок, в отношении которого подготовлен данный проект, правообладатели находящихся в границах этой территориальной зоны земельных участков и (или) расположенных на них объектов капитального строительства, граждане, постоянно проживающие в границах земельных участков, прилегающих к земельному участку, в отношении которого подготовлен данный проект, правообладатели таких земельных участков или расположенных на них объектов капитального строительства.

3. Сообщение о проведении публичных слушаний подлежит направлению правообладателям земельных участков, имеющих общие границы с земельным участком, применительно к которому запрашивается данное разрешение, правообладателям объектов капитального строительства, расположенных на земельных участках, имеющих общие границы с земельным участком, применительно к которому запрашивается данное разрешение.

4. Подготовку и проведение публичных слушаний с соблюдением порядка и правил, установленных Положением о порядке организации и проведения публичных слушаний, общественных обсуждений в Марковском муниципальном образовании, утвержденным решением Думы Марковского муниципального образования от 17 декабря 2019 года № 34-137/Дгп и в соответствии со статьями 5.1, 40 Градостроительного кодекса Российской Федерации, поручить архитектурному отделу Администрации (начальник отдела Рой К. Г.).

5. В срок, не позднее чем за семь дней до дня размещения на официальном сайте Марковского муниципального образования проекта, подлежащего рассмотрению на публичных слушаниях, опубликовать в порядке, установленном для официального опубликования муниципальных правовых актов, оповещение о начале публичных слушаний: в газете «Жизнь Маркова», а также на официальном сайте Марковского муниципального образования в информационно-телекоммуникационной сети «Интернет».

6. Разместить проект, подлежащий рассмотрению на публичных слушаниях, и информационные материалы к нему на официальном сайте Марковского муниципального образования в

информационно-телекоммуникационной сети «Интернет».

7. Провести экспозицию проекта, подлежащего рассмотрению на публичных слушаниях.

8. Провести собрание участников публичных слушаний 11 марта 2021 года, в 15 часов 00 минут; место проведения собрания: Иркутский район, р.п. Маркова, квартал Евгения Сичкарука, 1.

Председателем на собрании участников публичных слушаний назначить консультанта архитектурного отдела Администрации Кузакова С. А.

9. Предложения в письменной форме в адрес организатора публичных слушаний принимаются в Администрации Марковского муниципального образования по адресу: 664528, Иркутская область, Иркутский район, р. п. Маркова, квартал Евгения Сичкарука, 1, архитектурный отдел (консультант Кузаков С. А.) в период с 04 марта 2021 года по 11 марта 2021 года, по рабочим дням: с 8 до 17 часов (перерыв на обед с 12 до 13 часов).

10. Участники публичных слушаний в целях идентификации представляют сведения о себе (фамилию, имя, отчество, дату рождения, адрес места жительства (регистрации) - для физических лиц; наименование, основной государственный регистрационный номер, место нахождения и адрес - для юридических лиц) с приложением документов, подтверждающих такие сведения. Участники публичных слушаний, являющиеся правообладателями соответствующих земельных участков и (или) расположенных на них объектов капитального строительства и (или) помещений, являющихся частью указанных объектов капитального строительства, также представляют сведения соответственно о таких земельных участках, объектах капитального строительства, помещениях, являющихся частью указанных объектов капитального строительства, из Единого государственного реестра недвижимости и иные документы, устанавливающие или удостоверяющие их права на такие земельные участки, объекты капитального строительства, помещения, являющиеся частью указанных объектов капитального строительства.

Обработка персональных данных участников публичных слушаний осуществляется с учетом требований, установленных Федеральным законом от 27 июля 2006 года № 152-ФЗ «О персональных данных».

11. Настоящее постановление опубликовать в официальном печатном издании «Жизнь Маркова» и разместить в информационно-телекоммуникационной сети «Интернет» на официальном сайте Марковского муниципального образования <http://markovskoe-mo.ru/>.

12. Контроль исполнения настоящего постановления оставляю за собой.

*Глава Марковского МО
Г. Н. Шумихина*

**РОССИЙСКАЯ ФЕДЕРАЦИЯ
ИРКУТСКАЯ ОБЛАСТЬ ИРКУТСКИЙ РАЙОН**

**Администрация Марковского муниципального образования-
Администрация городского поселения**

ПОСТАНОВЛЕНИЕ

От 24 февраля 2020 года № 211
р. п. Маркова

О проведении публичных слушаний по вопросу предоставления разрешения на отклонение от предельных параметров разрешенного строительства образуемого земельного участка с предварительным кадастровым номером 38:06:010701:1887:ЗУ3, расположенного по адресу: Иркутская область, Иркутский район, р.п. Маркова, ул. Хвойная

В целях организации улично-дорожной сети – территории

общего пользования Марковского городского поселения, руководствуясь статьями 5.1, 38, 40 Градостроительного кодекса Российской Федерации, статьей 28 Федерального закона от 6 октября 2003 г. № 131-ФЗ «Об общих принципах организации местного самоуправления в Российской Федерации», статьями 6, 16, 23 Устава Марковского муниципального образования, Положением о порядке организации и проведения публичных слушаний, общественных обсуждений в Марковском муниципальном образовании, утвержденным решением Думы Марковского муниципального образования от 17 декабря 2019 года № 34-137/Дгп, протоколом заседания комиссии о внесении изменений в генеральный план и правила землепользования и застройки Марковского городского поселения от 28.02.2020, в соответствии с решением Думы Марковского муниципального образования от 19 марта 2013 года № 07-39/Дгп «Об утверждении Правил землепользования и застройки Марковского городского поселения» с изменениями от 31 января 2017 года, от 04 июля 2017 года, от 18 августа 2020 года, рассмотрев заявление Рязанова И.А., Администрация Марковского муниципального образования

ПОСТАНОВЛЯЕТ:

1. Провести публичные слушания по вопросу предоставления разрешения на отклонение от предельных параметров разрешенного строительства объектов капитального строительства, установленных в градостроительных регламентах с основными видами разрешенного использования «ведение личного подсобного хозяйства», в части уменьшения площади образуемого земельного участка - до 186 кв.м. с предварительным кадастровым номером 38:06:010701:1887:ЗУ3 (согласно схеме), расположенном по адресу: Иркутская область, Иркутский район, р.п. Маркова, ул. Хвойная (для дальнейшей передачи сформированного земельного участка площадью 186 кв.м под территорию общего пользования).

2. Участниками публичных слушаний по проекту решения о предоставлении разрешения на отклонение от предельных параметров разрешенного строительства являются граждане, постоянно проживающие в пределах территориальной зоны, в границах которой расположен земельный участок, в отношении которого подготовлен данный проект, правообладатели находящихся в границах этой территориальной зоны земельных участков и (или) расположенных на них объектов капитального строительства, граждане, постоянно проживающие в границах земельных участков, прилегающих к земельному участку, в отношении которого подготовлен данный проект, правообладатели таких земельных участков или расположенных на них объектов капитального строительства.

3. Сообщение о проведении публичных слушаний подлежит направлению правообладателям земельных участков, имеющих общие границы с земельным участком, применительно к которому запрашивается данное разрешение, правообладателям объектов капитального строительства, расположенных на земельных участках, имеющих общие границы с земельным участком, применительно к которому запрашивается данное разрешение.

4. Подготовку и проведение публичных слушаний с соблюдением порядка и правил, установленных Положением о порядке организации и проведения публичных слушаний, общественных обсуждений в Марковском муниципальном образовании, утвержденным решением Думы Марковского муниципального образования от 17 декабря 2019 года № 34-137/Дгп и в соответствии со статьями 5.1, 40 Градостроительного кодекса Российской Федерации, поручить архитектурному отделу Администрации (начальник отдела Рой К. Г.).

5. В срок, не позднее чем за семь дней до дня размещения на официальном сайте Марковского муниципального образования проекта, подлежащего рассмотрению на публичных слушаниях, опубликовать в порядке, установленном для официального опубликования муниципальных правовых актов, оповещение о начале публичных слушаний: в газете «Жизнь Маркова», а также

на официальном сайте Марковского муниципального образования в информационно-телекоммуникационной сети «Интернет».

6. Разместить проект, подлежащий рассмотрению на публичных слушаниях, и информационные материалы к нему на официальном сайте Марковского муниципального образования в информационно-телекоммуникационной сети «Интернет».

7. Провести экспозицию проекта, подлежащего рассмотрению на публичных слушаниях.

8. Провести собрание участников публичных слушаний 10 марта 2021 года, в 16 часов 00 минут; место проведения собрания: Иркутский район, р. п. Маркова, квартал Евгения Сичкарука, 1 (административное здание).

Председателем на собрании участников публичных слушаний назначить консультанта архитектурного отдела Администрации Кузаков С. А.

9. Предложения в письменной форме в адрес организатора публичных слушаний принимаются в Администрации Марковского муниципального образования по адресу: 664528, Иркутская область, Иркутский район, р. п. Маркова, квартал Евгения Сичкарука, 1 архитектурный отдел (консультант Кузаков С. А.) в период с 04 марта 2021 года по 10 марта 2021 года, по рабочим дням: с 8 до 17 часов (перерыв на обед с 12 до 13 часов).

10. Участники публичных слушаний в целях идентификации представляют сведения о себе (фамилию, имя, отчество, дату рождения, адрес места жительства (регистрации) - для физических лиц; наименование, основной государственный регистрационный номер, место нахождения и адрес - для юридических лиц) с приложением документов, подтверждающих такие сведения. Участники публичных слушаний, являющиеся правообладателями соответствующих земельных участков и (или) расположенных на них объектов капитального строительства и (или) помещений, являющихся частью указанных объектов капитального строительства, также представляют сведения соответственно о таких земельных участках, объектах капитального строительства, помещениях, являющихся частью указанных объектов капитального строительства, из Единого государственного реестра недвижимости и иные документы, устанавливающие или удостоверяющие их права на такие земельные участки, объекты капитального строительства, помещения, являющиеся частью указанных объектов капитального строительства.

Обработка персональных данных участников публичных слушаний осуществляется с учетом требований, установленных Федеральным законом от 27 июля 2006 года № 152-ФЗ «О персональных данных».

11. Настоящее постановление опубликовать в официальном печатном издании «Жизнь Маркова» и разместить в информационно-телекоммуникационной сети «Интернет» на официальном сайте Марковского муниципального образования <http://markovskoe-mo.ru/>.

12. Контроль исполнения настоящего постановления оставляю за собой.

*Глава Марковского МО
Г. Н. Шумихина*

**РОССИЙСКАЯ ФЕДЕРАЦИЯ
ИРКУТСКАЯ ОБЛАСТЬ ИРКУТСКИЙ РАЙОН**

**Администрация Марковского муниципального образования -
Администрация городского поселения**

ПОСТАНОВЛЕНИЕ

От 24 февраля 2020 года № 213
р. п. Маркова

Об инвентаризации государственного
адресного реестра Марковского

муниципального образования

В целях упорядочения адресного реестра Марковского муниципального образования, в соответствии с Федеральным Законом от 06 октября 2003 г.

№ 131-ФЗ «Об общих принципах организации местного самоуправления в Российской Федерации», Федеральным Законом от 28 декабря 2013 г. № 443-ФЗ «О Федеральной информационной адресной системе и внесении изменений в Федеральный Закон «Об общих принципах организации местного самоуправления в Российской Федерации», постановлением Правительства Российской Федерации от 19 ноября 2014 года № 1221 «Об утверждении Правил присвоения, изменения и аннулирования адресов», постановлением Правительства Российской Федерации от 22 мая 2015 года № 492 «О составе сведений об адресах, размещаемых в государственном адресном реестре, порядке межведомственного информационного взаимодействия при ведении государственного адресного реестра, о внесении изменений и признании утратившими силу некоторых актов Правительства Российской Федерации», руководствуясь Уставом Марковского муниципального образования, администрация Марковского муниципального образования

ПОСТАНОВЛЯЕТ:

1. В рамках проведения инвентаризации государственного адресного реестра Марковского муниципального образования:

1.1. Присвоить адреса следующим объектам адресации:

- Российская Федерация, Иркутская область, Иркутский район, Марковское городское поселение, р. п. Маркова, ул. Цветочная, д. 28 (кадастровый номер 38:06:010701:5903);

- Российская Федерация, Иркутская область, Иркутский район, Марковское городское поселение, р. п. Маркова, ул. Солнечная, д. 1А (кадастровый номер 38:06:010701:6003);

- Российская Федерация, Иркутская область, Иркутский район, Марковское городское поселение, р. п. Маркова, ул. Тихая, д. 12 (кадастровый номер 38:06:011224:3987);

- Российская Федерация, Иркутская область, Иркутский район, Марковское городское поселение, р. п. Маркова, ул. Кедровая, д. 6А (кадастровый номер 38:06:010701:6083);

- Российская Федерация, Иркутская область, Иркутский район, Марковское городское поселение, р. п. Маркова, ул. Кедровая, земельный участок 6А (кадастровый номер 38:06:010701:1980);

- Российская Федерация, Иркутская область, Иркутский район, Марковское городское поселение, р. п. Маркова, ул. Кедровая, земельный участок 6 (кадастровый номер 38:06:010701:1978);

- Российская Федерация, Иркутская область, Иркутский район, Марковское городское поселение, р. п. Маркова, территория Анисимова, пер. Пшеничный, д. 11 (кадастровый номер 38:6:10701:6067);

- Российская Федерация, Иркутская область, Иркутский район, Марковское городское поселение, р. п. Маркова, мкр. Николов Посад, пер. Центральный, д. 1Б (кадастровый номер 38:06:010501:1619);

- Российская Федерация, Иркутская область, Иркутский район, Марковское городское поселение, р. п. Маркова, мкр. Николов Посад, пер. Центральный, д. 1ж (кадастровый номер 38:06:010501:1683);

- Российская Федерация, Иркутская область, Иркутский район, Марковское городское поселение, р. п. Маркова, мкр. Николов Посад, пер. Центральный, д. 1д (кадастровый номер 38:06:010501:1632);

- Российская Федерация, Иркутская область, Иркутский район, Марковское городское поселение, р. п. Маркова, мкр. Николов Посад, пер. Центральный, д. 1а (кадастровый номер 38:06:010501:1638);

- Российская Федерация, Иркутская область, Иркутский район, Марковское городское поселение, р. п. Маркова, мкр. Николов Посад, пер. Центральный, д. 1в (кадастровый номер 38:06:010501:1577);

- Российская Федерация, Иркутская область, Иркутский район, Марковское городское поселение, р. п. Маркова, мкр. Николов Посад, пер. Центральный, д. 1 (кадастровый номер 38:06:010501:1515);

- Российская Федерация, Иркутская область, Иркутский район, Марковское городское поселение, р. п. Маркова, мкр. Николов Посад, пер. Центральный, д. 3 (кадастровый номер 38:06:010501:1122);

- Российская Федерация, Иркутская область, Иркутский район, Марковское городское поселение, р. п. Маркова, мкр. Николов Посад, пер. Центральный, д. 3а (кадастровый номер 38:06:010501:1498);

- Российская Федерация, Иркутская область, Иркутский район, Марковское городское поселение, р. п. Маркова, мкр. Николов Посад, пер. Центральный, д. 3Б (кадастровый номер 38:06:010501:1137);

- Российская Федерация, Иркутская область, Иркутский район, Марковское городское поселение, р. п. Маркова, мкр. Николов Посад, ул. Гребешковая, д. 7 (кадастровый номер 38:06:010501:1616);

- Российская Федерация, Иркутская область, Иркутский район, Марковское городское поселение, р. п. Маркова, мкр. Николов Посад, ул. Круговая, д. 52 (кадастровый номер 38:06:010501:1744);

- Российская Федерация, Иркутская область, Иркутский район, Марковское городское поселение, р. п. Маркова, мкр. Николов Посад, ул. Круговая, д. 53 (кадастровый номер 38:06:010501:1798);

- Российская Федерация, Иркутская область, Иркутский район, Марковское городское поселение, р. п. Маркова, территория ДНТ «Защитник», ул. Светлая, д. 182 (кадастровый номер 38:06:011224:4843);

- Российская Федерация, Иркутская область, Иркутский район, Марковское городское поселение, р. п. Маркова, территория ДНТ «Защитник», ул. Светлая, земельный участок 182 (кадастровый номер 38:06:011224:3273);

- Российская Федерация, Иркутская область, Иркутский район, Марковское городское поселение, р. п. Маркова, территория ДНТ «Защитник», ул. Светлая, земельный участок 181 (кадастровый номер 38:06:011224:3272);

- Российская Федерация, Иркутская область, Иркутский район, Марковское городское поселение, р. п. Маркова, территория ДНТ «Защитник», ул. Светлая, д. 181 (кадастровый номер 38:06:011224:5065);

- Российская Федерация, Иркутская область, Иркутский район, Марковское городское поселение, р. п. Маркова, территория СНТ «Медицинский городок», ул. Центральная, д. 26 (кадастровый номер 38:06:011224:5055);

- Российская Федерация, Иркутская область, Иркутский район, Марковское городское поселение, р. п. Маркова, территория СНТ «Медицинский городок», ул. Центральная, земельный участок 26 (кадастровый номер 38:06:011224:3150);

- Российская Федерация, Иркутская область, Иркутский район, Марковское городское поселение, территория СНТ «Светлое», ул. 3-я Правая, д. 27 (кадастровый номер 38:06:011231:9246);

- Российская Федерация, Иркутская область, Иркутский район, Марковское городское поселение, территория СНТ «Светлое», ул. 3-я Правая, земельный участок 27 (кадастровый номер 38:06:011231:9120);

- Российская Федерация, Иркутская область, Иркутский район, Марковское городское поселение, территория СНТ «Бирюсинка», ул. Клубничная, д. 163 (кадастровый номер 38:06:012801:5822);

- Российская Федерация, Иркутская область, Иркутский район, Марковское городское поселение, территория СНТ «Бирюсинка», ул. Солнечная, д. 214 (кадастровый номер 38:06:012801:5611);

- Российская Федерация, Иркутская область, Иркутский район, Марковское городское поселение, территория СНТ «Бирюсинка», ул. Солнечная, земельный участок 214 (кадастровый номер 38:06:012801:5600);

- Российская Федерация, Иркутская область, Иркутский район, Марковское городское поселение, территория СНТ «Жарки-2», д.

324 (кадастровый номер 38:06:150750:6246);

- Российская Федерация, Иркутская область, Иркутский район, Марковское городское поселение, территория СНТ «Метролог», д. 102 (кадастровый номер 38:06:011210:455);

- Российская Федерация, Иркутская область, Иркутский район, Марковское городское поселение, территория СНТ «Флора», ул. 1-я, д. 1 (кадастровый номер 38:06:150750:10385);

- Российская Федерация, Иркутская область, Иркутский район, Марковское городское поселение, территория СНТ «Станкостроитель», д. 24 (кадастровый номер 38:06:011231:8158);

- Российская Федерация, Иркутская область, Иркутский район, Марковское городское поселение, территория СНТ «Океан», д. 104 (кадастровый номер 38:06:011231:9653).

1.2. Изменить следующие адресные объекты в федеральной информационной системе (ФИАС):

- с Российской Федерация, Иркутская область, Иркутский муниципальный район, Марковское городское поселение, р. п. Маркова, территория ДНТ «Содружество» на Российская Федерация, Иркутская область, Иркутский муниципальный район, Марковское городское поселение, р. п. Маркова, территория СНТ «Содружество»;

- с Российской Федерация, Иркутская область, Иркутский муниципальный район, Марковское городское поселение, территория СПК «Топограф» на Российская Федерация, Иркутская область, Иркутский муниципальный район, Марковское городское поселение, территория СНТ «Топограф».

2. Опубликовать настоящее постановление в официальном печатном издании «Жизнь Маркова» и разместить на официальном сайте Марковского муниципального образования по адресу: <http://markovskoe-mo.ru/> в информационно-телекоммуникационной сети «Интернет».

3. Контроль исполнения настоящего постановления оставляю за собой.

Глава Марковского МО

Г. Н. Шумихина

РОССИЙСКАЯ ФЕДЕРАЦИЯ ИРКУТСКАЯ ОБЛАСТЬ ИРКУТСКИЙ РАЙОН

**Администрация Марковского муниципального образования-
Администрация городского поселения**

ПОСТАНОВЛЕНИЕ

От 26 февраля 2020 года № 236

р. п. Маркова

Об утверждении проектно-сметной документации на объект капитального строительства «Капитальный ремонт автомобильной дороги по улице Родниковая р. п. Маркова Иркутского района Иркутской области»

В соответствии с положительным заключением Государственной экспертизы о проверке проектной документации в части достоверности определения сметной стоимости от 06 октября 2020 года № 38-1-1-2-049442-2020 на объект капитального строительства «Капитальный ремонт автомобильной дороги по улице Родниковая р. п. Маркова Иркутского района Иркутской области», руководствуясь пунктом 4 части 1 статьи 14 Федерального закона от 6 октября 2003 года № 131-ФЗ «Об общих принципах организации местного самоуправления в Российской Федерации», статьей 16 Федерального закона от 08 ноября 2007 г. № 257-ФЗ «Об автомобильных дорогах и о дорожной деятельности в Российской Федерации и о внесении изменений в отдельные законодательные акты Российской Федерации», статьями 6, 23, 47 Устава Марковского муниципального образования, администрация Марковского муниципального образования,

ПОСТАНОВЛЯЕТ:

1. Утвердить проектно-сметную документацию на объект капитального строительства «Капитальный ремонт автомобильной дороги по улице Родниковая р. п. Маркова Иркутского района Иркутской области» со следующими технико-экономическими показателями объекта:

Протяженность трассы	м	1306,55
Расчетная скорость движения	км/ч	40
Число полос движения	шт.	2
Ширина полосы движения	м	3,0
Ширина тротуара	м	1,5
Тип дорожной одежды		облегченный
Вид покрытия		асфальтобетон
Нагрузка	кН	100
Сметная стоимость капитального ремонта на дату утверждения заключения экспертизы в текущих ценах (на 01.07.2020 г.)	тыс. руб.	73 563,60
в том числе:		
строительно-монтажные работы	тыс. руб.	54 434,81
оборудование	тыс. руб.	-
прочих затраты (в том числе проектно-изыскательских работ)	тыс. руб.	6 892,82 5 090,35
налог на добавленную стоимость	тыс. руб.	12 235,97
возвратные суммы	тыс. руб.	-

Месторасположение объекта: Иркутская область, Иркутский район, р. п. Маркова, ул. Родниковая.

2. Настоящее постановление подлежит опубликованию в официальном печатном издании «Жизнь Маркова» и размещению на официальном сайте Марковского муниципального образования по адресу: <http://markovskoe-mo.ru/> в информационно-телекоммуникационной сети «Интернет».

3. Контроль исполнения настоящего постановления оставляю за собой.

Глава Марковского МО
Г. Н. Шумихина

**РОССИЙСКАЯ ФЕДЕРАЦИЯ
ИРКУТСКАЯ ОБЛАСТЬ ИРКУТСКИЙ РАЙОН**

**Администрация Марковского муниципального образования-
Администрация городского поселения**

ПОСТАНОВЛЕНИЕ

От 26 февраля 2020 года № 237
р. п. Маркова

Об утверждении проектно-сметной документации на объект капитального строительства «Капитальный ремонт участка автомобильной дороги по улице Тракторная р.п. Маркова Иркутского района Иркутской области»

В соответствии с положительным заключением Государственной экспертизы о проверке проектной документации в части достоверности определения сметной стоимости от 12 октября 2020 года № 38-1-1-2-050642-2020 на объект капитального строительства «Капитальный ремонт участка автомобильной

дороги по улице Тракторная р. п. Маркова Иркутского района Иркутской области», руководствуясь пунктом 4 части 1 статьи 14 Федерального закона от 6 октября 2003 года № 131-ФЗ «Об общих принципах организации местного самоуправления в Российской Федерации», статьей 16 Федерального закона от 08 ноября 2007 г. № 257-ФЗ «Об автомобильных дорогах и о дорожной деятельности в Российской Федерации и о внесении изменений в отдельные законодательные акты Российской Федерации», статьями 6, 23, 47 Устава Марковского муниципального образования, администрация Марковского муниципального образования,

ПОСТАНОВЛЯЕТ:

1. Утвердить проектно-сметную документацию на объект капитального строительства «Капитальный ремонт участка автомобильной дороги по улице Тракторная р. п. Маркова Иркутского района Иркутской области» со следующими технико-экономическими показателями объекта:

Протяженность трассы	м	539,5
Расчетная скорость движения	км/ч	40
Число полос движения	шт.	2
Ширина полосы движения	м	3
Ширина тротуара	м	1,5
Тип дорожной одежды		облегченный
Вид покрытия		асфальтобетон
Нагрузка	кН	115
Сметная стоимость капитального ремонта на дату утверждения заключения экспертизы в текущих ценах (на 01.07.2020 г.)	тыс. руб.	29 922,49
в том числе:		
строительно-монтажные работы	тыс. руб.	21 908,62
оборудование	тыс. руб.	321,57
прочих затраты (в том числе проектно-изыскательских работ)	тыс. руб.	2 900,38 2 220,38
налог на добавленную стоимость	тыс. руб.	4 791,92
возвратные суммы	тыс. руб.	28,56

Месторасположение объекта: Иркутская область, Иркутский район, р. п. Маркова, ул. Тракторная.

2. Настоящее постановление подлежит опубликованию в официальном печатном издании «Жизнь Маркова» и размещению на официальном сайте Марковского муниципального образования по адресу: <http://markovskoe-mo.ru/> в информационно-телекоммуникационной сети «Интернет».

3. Контроль исполнения настоящего постановления оставляю за собой.

Глава Марковского МО
Г. Н. Шумихина

ДУМА МАРКОВСКОГО МО

**РОССИЙСКАЯ ФЕДЕРАЦИЯ
ИРКУТСКАЯ ОБЛАСТЬ ИРКУТСКИЙ РАЙОН
ДУМА МАРКОВСКОГО МУНИЦИПАЛЬНОГО
ОБРАЗОВАНИЯ**

РЕШЕНИЕ

от 16 февраля 2021 года
р. п. Маркова

№ 48-196/Дгл

О внесении изменений в местные нормативы градостроительного

проектирования Марковского муниципального образования Иркутского района Иркутской области

В целях обеспечения благоприятных условий жизнедеятельности человека, в том числе обеспечения: объектами социального и коммунально-бытового назначения, доступности таких объектов для населения, объектами инженерной инфраструктуры, благоустройства территории, руководствуясь статьей 14 Федерального закона от 06 октября 2003 года № 131-ФЗ «Об общих принципах организации местного самоуправления в Российской Федерации», статьей 29.4, частью 4 статьи 29.2 Градостроительного кодекса Российской Федерации, статьями 6, 31, 48 Устава Марковского муниципального образования, Положением о составе, порядке подготовки, утверждения местных нормативов градостроительного проектирования Марковского городского поселения и внесения изменений в них, утвержденным решением Думы Марковского муниципального образования от 09.09.2014 года № 28-146/Дгп, Дума Марковского муниципального образования

РЕШИЛА:

1. Внести изменения в местные нормативы градостроительного проектирования Марковского муниципального образования Иркутского района Иркутской области, утвержденные решением Думы Марковского муниципального образования от 26 декабря 2017 года № 06-29/Дгп «Об утверждении местных нормативов градостроительного проектирования Марковского городского поселения Иркутского района Иркутской области» согласно приложению, в следующем составе:

а) Основная часть. Книга 1, 067-20-измМНГП-ОЧ-К1.

Расчетные показатели минимально допустимого уровня обеспеченности объектами местного значения муниципального образования и расчетные показатели максимально допустимого уровня территориальной доступности таких объектов для населения муниципального образования;

б) Материалы по обоснованию. Книга 2, 067-20-измМНГП-ОЧ-К2. Материалы по обоснованию расчетных показателей, содержащихся в основной части нормативов градостроительного проектирования;

в) Правила и область применения. Книга 3, 067-20-измМНГП-ОЧ-К3. Правила и область применения расчетных показателей, содержащихся в основной части нормативов градостроительного проектирования.

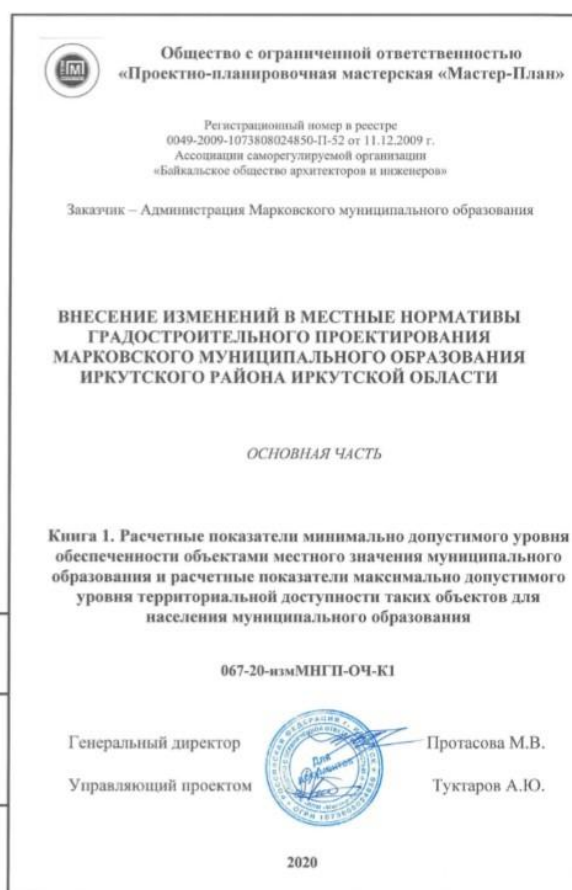
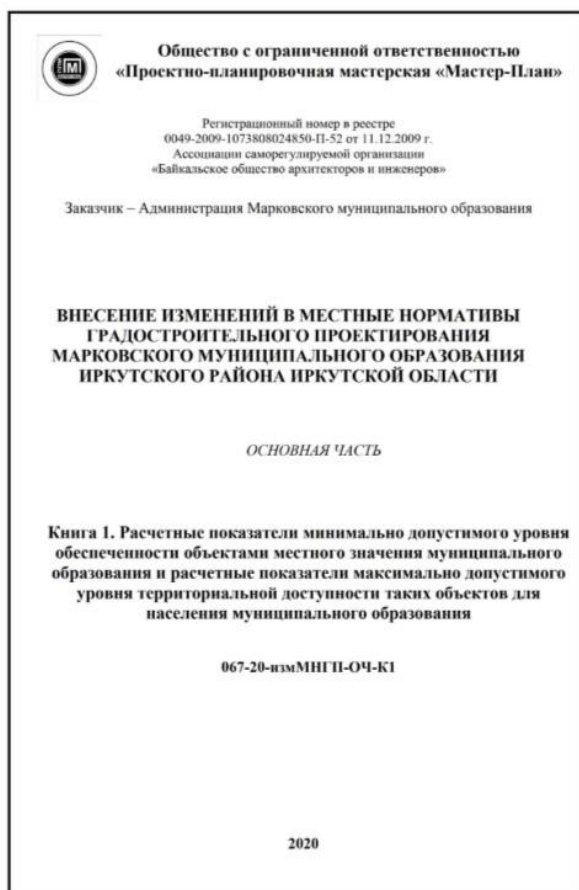
2. Настоящее решение подлежит опубликованию в официальном печатном издании «Жизнь Маркова» и размещению на официальном сайте Марковского муниципального образования по адресу: <http://markovskoe-mo.ru> в информационно-телекоммуникационной сети «Интернет».

3. Контроль исполнения настоящего решения поручить постоянной комиссии Думы по местному бюджету, экономической и хозяйственной политике (председатель комиссии А. В. Фешкин).

4. Настоящее решение вступает в силу после дня его официального опубликования.

Глава Марковского МО
Г. Н. Шумихина

Председатель Думы
Н. В. Миончинский



Содержание		Примечание
Обозначение	Наименование	
067-20-измМНПТ-О4-К1-СП	Состав проектной документации	2
067-20-измМНПТ-О4-К1-СК	Состав авторского коллектива	3
067-20-измМНПТ-О4-К1-Т	Раздел 1. Расчетные показатели местных нормативов градостроительного проектирования	4
	1.1 Жилый фонд	4
	1.2 Учреждения и предприятия обслуживания	4
	1.2.1 Объекты физкультуры и массового спорта	4
	1.2.2 Зоны массового кратковременного отдыха	5
	1.2.3 Объекты культуры и досуга	5
	1.2.4 Объекты ритуальных услуг и места захоронения	6
	1.3 Озелененные территории общего пользования	6
	1.4 Проходы (проезды) к водным объектам общего пользования и их береговым полосам	6
	1.5 Транспорт	7
	1.5.1 Автомобильные дороги местного значения в границах населенных пунктов	7
	1.5.2 Сеть общественного транспорта	7
	1.5.3 Сооружения и устройства для хранения транспортных средств (ВНЕСЕНЫ ИЗМЕНЕНИЯ, согласно техническому заданию)	7
	1.5.4 Сеть велосипедных дорожек, устройства и сооружения для хранения велосипедов (ВНЕСЕНЫ ИЗМЕНЕНИЯ, согласно техническому заданию)	9
	1.6 Инженерное обеспечение	12
	1.6.1 Объекты водоснабжения и бытовой канализации	12
	1.6.2 Объекты теплоснабжения	12
	1.6.3 Объекты электроснабжения	14
	1.6.4 Объекты, предназначенные для сбора твердых коммунальных отходов	14
	Приложения	15
	1. Термины и определения	16

067-20-измМНПТ-О4-К1-С					
Изм.	Лист	№ док.	Подп.	Дата	
Изм. директор	Собенинкова О.А.			11.20	
Упр. проектом	Туктаров А.Ю.			11.20	

Изм. № подл.	Лист	№ док.	Подп.	Дата	Страниц	Лист	Листов
					1	1	1
Содержание				ООО ППМ «Мастер-План»			

Состав нормативов градостроительного проектирования «Внесение изменений в местные нормативы градостроительного проектирования Марковского муниципального образования Иркутского района Иркутской области»			
Номер тома	Обозначение	Наименование	Количество страниц/листов
1		Основная часть	
	067-20-измМНПТ-О4-К1	Книга 1. Расчетные показатели минимально допустимого уровня обеспеченности объектами местного значения муниципального образования и расчетные показатели максимально допустимого уровня территориальной доступности таких объектов для населения муниципального образования (ВНЕСЕНЫ ИЗМЕНЕНИЯ, согласно техническому заданию)	17
2		Материалы по обоснованию	
	067-20-измМНПТ-ОМ-К2	Книга 2. Материалы по обоснованию расчетных показателей, содержащихся в основной части нормативов градостроительного проектирования (ВНЕСЕНЫ ИЗМЕНЕНИЯ, согласно техническому заданию)	44
3		Правила и область применения	
	067-20-измМНПТ-ОП-К3	Книга 3. Правила и область применения расчетных показателей, содержащихся в основной части нормативов градостроительного проектирования	5
4		Материалы в электронном виде	
	067-20-измМНПТ-Д1	Диск 1. Материалы проекта – комплект текстовых материалов в форматах *.pdf и *.doc	1

067-20-измМНПТ-О4-К1-СП					
Изм.	Лист	№ док.	Подп.	Дата	
Изм. директор	Собенинкова О.А.			11.20	
Упр. проектом	Туктаров А.Ю.			11.20	

Изм. № подл.	Лист	№ док.	Подп.	Дата	Страниц	Лист	Листов
					2	1	1
Состав проектной документации				ООО «ППМ «Мастер-План»			

Состав коллектива	
в разработке «Внесение изменений в местные нормативы градостроительного проектирования Марковского муниципального образования Иркутского района Иркутской области» принимали участие	
Специалисты ООО «ППМ «Мастер-План»:	
Градостроительная часть	
Заместитель генерального директора	Собенинкова О.А.
Управляющий проектом	Туктаров А.Ю.

067-20-измМНПТ-О4-К1-СК					
Изм.	Лист	№ док.	Подп.	Дата	
Изм. директор	Собенинкова О.А.			11.20	
Упр. проектом	Туктаров А.Ю.			11.20	

Изм. № подл.	Лист	№ док.	Подп.	Дата	Страниц	Лист	Листов
					4	13	13
Текстовые материалы				ООО «ППМ «Мастер-План»			

Раздел 1. Расчетные показатели местных нормативов градостроительного проектирования		
1.1 Жилый фонд		
Учетная норма при определении уровня обеспеченности граждан в целях принятия их на учет в качестве нуждающихся в жилых помещениях составляет 15 м ² на одного человека.		
Норма предоставления общей площади жилого помещения по договору социального найма составляет 15 м ² общей площади на 1 человека.		
Специализированный жилой фонд предоставляется следующим образом:		
– для служебных жилых помещений – не менее 15,0 м ² общей площади на 1 человека;		
– для жилых помещений в общежитиях – не менее 6,0 м ² общей площади на 1 человека;		
– для жилых помещений маневренного фонда – не менее 6,0 м ² общей площади на 1 человека.		
1.2 Учреждения и предприятия обслуживания		
1.2.1 Объекты физкультуры и массового спорта		
Минимально допустимый уровень обеспеченности населения Марковского муниципального образования объектами физической культуры и массового спорта принимается по таблице 1.1		
Таблица 1.1 – Минимально допустимый уровень обеспеченности населения объектами физкультуры и массового спорта		
Наименование	Единица измерения	Показатель
1	2	3
Спортивные залы	м ² площади пола на 1 тыс. чел.	72,0
Плавательные бассейны	м ² зеркала воды на 1 тыс. чел.	23,6
Плоскостные сооружения	м ² плоскостных сооружений на 1 тыс. чел.	20,0
Максимально допустимый уровень доступности объектов физической культуры и массового спорта для населения принимается по таблице 1.2.		
Таблица 1.2 – Максимально допустимый уровень доступности объектов физкультуры и массового спорта		
Наименование объектов	Единица измерения	Показатель
1	2	3
Спортивные комплексы в городских населенных пунктах	м	1500
Спортивные комплексы в сельских населенных пунктах	мин	30*
Плавательные бассейны	час	2*
Плоскостные сооружения	м	1500
Примечание: * – транспортная доступность.		

067-20-измМНПТ-О4-К1-Т					
Изм.	Лист	№ док.	Подп.	Дата	
Изм. директор	Собенинкова О.А.			11.20	
Упр. проектом	Туктаров А.Ю.			11.20	

Изм. № подл.	Лист	№ док.	Подп.	Дата	Страниц	Лист	Листов
					4	13	13
Текстовые материалы				ООО «ППМ «Мастер-План»			

1.2.2 Зоны массового кратковременного отдыха
 Минимально допустимый уровень обеспеченности населения зонами массового кратковременного отдыха принимается по таблице 1.3.

Таблица 1.3 – Минимально допустимый уровень обеспеченности населения зонами массового отдыха

Наименование объектов	Единица измерения	Показатель
1	2	3
Зона массового кратковременного отдыха, в том числе:		
интенсивно используемая часть, в том числе:	м ² /посетителя	100
павильоны	м ² /посетителя	8
неинтенсивно используемая часть	м ² /посетителя	500 – 1000

Максимально допустимый уровень доступности для населения зон массового кратковременного отдыха принимается по таблице 1.4.

Таблица 1.4 – Максимально допустимый уровень доступности для населения зон массового кратковременного отдыха

Наименование объектов	Единица измерения	Показатель
1	2	3
Зона массового кратковременного отдыха	км	5

1.2.3 Объекты культуры и досуга
 Минимально допустимый уровень обеспеченности населения Марковского муниципального образования объектами культуры и досуга принимается по таблице 1.5.

Таблица 1.5 – Минимально допустимый уровень обеспеченности населения объектами культуры и досуга

Наименование объектов	Единица измерения	Показатель
1	2	3
Муниципальные архивы	объект	1
Муниципальные музеи	объект	1 на 25 тыс. человек
Городские населенные пункты		
Муниципальные библиотеки	тыс. единиц хранения на 1 тыс. чел.	5,25
Учреждения культурно-досугового типа	место на 1 тыс. чел.	84
Сельские населенные пункты и их группы с численностью населения 0,2 – 1 тыс. чел.		
Муниципальные библиотеки	тыс. единиц хранения на 1 тыс. чел.	7,5
Учреждения культурно-досугового типа	место на 1 тыс. чел.	500-300
Сельские населенные пункты и их группы с численностью населения 1 – 2 тыс. чел.		
Муниципальные библиотеки	тыс. единиц хранения на 1 тыс. чел.	6-7,5
Учреждения культурно-досугового типа	место на 1 тыс. чел.	300-230
Сельские населенные пункты и их группы с численностью населения 2 – 5 тыс. чел.		
Муниципальные библиотеки	тыс. единиц хранения на 1 тыс. чел.	5-6
Учреждения культурно-досугового типа	место на 1 тыс. чел.	230-190

Примечание: Меньшие значения вместимости следует принимать для больших населенных пунктов.

Изм. № подл. Лист № изм. Подп. и дата
 Имя Фамилия Отчество
 067-20-измМНТП-ОЧ-К1-Т Лист 5

Максимально допустимый уровень доступности объектов культуры и досуга для населения принимается по таблице 1.6.

Таблица 1.6 – Максимальный уровень доступности для населения объектов культуры и досуга

Наименование объектов	Единица измерения	Показатель
1	2	3
Муниципальные архивы	час	2
Муниципальные музеи	час	2
Городские населенные пункты		
Муниципальные библиотеки	м	800
Учреждения культурно-досугового типа	м	800
Сельские населенные пункты и их группы		
Муниципальные библиотеки	мин	30'
Учреждения культурно-досугового типа	мин	30'

*Примечание: * – приспособительная доступность.*

1.2.4 Объекты ритуальных услуг и места захоронения
 Минимально допустимый уровень обеспеченности населения Марковского муниципального образования объектами ритуальных услуг и местами захоронения принимается по таблице 1.7.

Таблица 1.7 – Минимально допустимый уровень обеспеченности населения объектами ритуальных услуг и местами захоронения

Наименование объектов	Единица измерения	Показатель
1	2	3
Бюро похоронного обслуживания	объект	1
Кладбища	га на 1000 чел.	0,26

1.3 Зеленые территории общего пользования
 Минимально допустимый уровень обеспеченности населения Марковского муниципального образования озелененными территориями общего пользования устанавливается для городских населенных пунктов с населением до 20 тыс. человек в размере 10 м² на одного человека, для городских населенных пунктов с населением 20 – 50 тыс. человек – 8 м² на одного человека, для городских населенных пунктов с населением 50 тыс. человек – 100 тыс. человек – 7 м² на одного человека озелененных территорий общегородского значения и 6 м² озелененных территорий жилых районов на одного человека, для сельских населенных пунктов – 12 м² на одного человека.

В населенных пунктах, расположенных в окружении лесов, в прибрежных зонах водоемов, площадь озелененных территорий общего пользования допускается уменьшать, но не более чем на 20%.

1.4 Проходы (проезды) к водным объектам общего пользования и их береговым полосам
 Максимальная территориальная доступность устанавливается для осуществления прохода (проезда) к водным объектам общего пользования и их береговым полосам и принимается по таблице 1.8.

Проход (проезд) к водным объектам общего пользования и их береговым полосам, как правило, устанавливается в границах территории общего пользования, при невозможности – обеспечивается путем установления публичных сервитутов.

Изм. № подл. Лист № изм. Подп. и дата
 Имя Фамилия Отчество
 067-20-измМНТП-ОЧ-К1-Т Лист 6

Таблица 1.8 – Максимальный уровень доступности проходов (проездов) к водным объектам общего пользования и их береговым полосам

Наименование объектов	Единица измерения	Показатель
1	2	3
Проход (проезд) к водным объектам общего пользования и их береговым полосам	м	250

Примечание: За максимальный доступный уровень территориальной доступности прохода (проезда) к водным объектам общего пользования и их береговым полосам принимается половина расстояния между соседними проходами.

1.5 Транспорт
1.5.1 Автомобильные дороги местного значения в границах населенных пунктов
 Уровень автомобилизации Марковского муниципального образования следует принимать в размере 350 легковых автомобилей на 1000 человек, включая 3 такси и 2 ведомственных автомобиля, 25 грузовых автомобилей в зависимости от состава парка.
 Классификация автомобильных дорог местного значения приводится в таблице 1.9.

Таблица 1.9 – Показатели поперечных профилей улично-дорожной сети

Категория улиц и дорог	Основное назначение	Расчетная скорость движения, км/ч	Ширина полосы движения, м	Число полос движения	Ширина пешеходной части тротуара, м
1	2	3	4	5	6
Поселковая дорога	Связь с внешними дорогами общей сети	60	3,5	2	–
Главная улица	Связь жилых территорий с общественным центром	40	3,5	2-3	1,5-2,25
Улицы в жилой застройке:					
основная	Связь внутри жилых территорий и с главной улицей по направлениям с интенсивным движением	40	3,0	2	1,0-1,5
второстепенная (перулов)	Связь между основными жилыми улицами	30	2,75	2	1,0
просад	Связь жилых домов, расположенных в глубине квартала, с улицей	20	2,75-3,0	1	0-1,0
Хозяйственный проезд, скотопрогоны	Прогон личного скота и проезд грузового транспорта и присудабным участкам	30	4,5	1	–

1.5.2 Сеть общественного транспорта
 Дальность пешеходных подходов до ближайшей остановки общественного пассажирского транспорта следует принимать не более 500 м.
 Расстояния между остановочными пунктами в границах населенных пунктов на маршрутах регулярных перевозок пассажиров автомобильным транспортом следует принимать 400 м.

1.5.3 Сооружения и устройства для хранения транспортных средств (ВНЕСЕНЫ ИЗМЕНЕНИЯ, согласно техническому заданию)
 Количество машино-мест для хранения индивидуального автотранспорта на земельных участках, предназначенных для жилой застройки, определяется из расчета обеспечения 45% расчетного числа индивидуальных легковых автомобилей, исходя из уровня автомоби-

Изм. № подл. Лист № изм. Подп. и дата
 Имя Фамилия Отчество
 067-20-измМНТП-ОЧ-К1-Т Лист 7

лизации - 350 индивидуальных легковых автомобилей на 1000 чел., но не менее показателей приведенных в таблице 1.10 в соответствии с п.5.6, и 11.32 СП 42.133.30.2016 «СНПТ 2.07.01-89» «Градостроительство. Планировка и застройка городских и сельских поселений»

Таблица 1.10 – Минимальное количество машино-мест для хранения индивидуального автотранспорта для жилой застройки

Расчетный показатель	Площадь жилья на одного человека м ²	Количество машино-мест
1	2	3
1 квартира	от 41 и более	2
	31-40	1,2
	21-30	1
	до 20	0,7

Нормы расчета ставок для временного хранения легковых автомобилей у общественных объектов следует принимать в соответствии с таблицей 1.10.1.
 Расстояние пешеходных подходов от стоянок для временного хранения легковых автомобилей следует принимать не более 250 м до входа.

Таблица 1.10.1 – Нормы расчета ставок для индивидуального автомобильного транспорта

Здания и сооружения, рекреационные территории, объекты отдыха	Расчетная единица	Предусматривается 1 машино-место на следующие количество расчетных единиц
1	2	3
Здания и сооружения		
Офисные здания и помещения	м ² общей площади	50-60
Здания и комплексы multifunctionальные	по СП 160.1325800	
Профессиональные образовательные организации, образовательные организации искусств городского значения	Преподаватели, занятые в одну смену	2,3
Центры обучения, самодеятельного творчества, клубы по интересам для взрослых	м ² общей площади	20-25
Производственные здания, коммунально-складские объекты, размещаемые в составе multifunctionальных зон	Работавшие в двух сменных сменах, чел.	6-8
Объекты производственного и коммунального назначения, размещаемые на участках территорий производственных и промышленно-производственных объектов	100 чел., работающих в двух сменных сменах	7-10
Предприятия общественного питания нересторанного типа (рестораны, кафе)	Посадочные места	4-5
Объекты коммунально-бытового обслуживания		
- баня	Единоновременные посетители	5-6
Выставочно-музейные комплексы, музеи-заповедники, музеи, галереи, выставочные залы	Единоновременные посетители	6-8
Здания театральные-режиссерские	по СП 309.1325800	
Центральные, специальные и специализированные библиотеки, интернет-кафе	Постоянные места	6-8
Объекты религиозных конфессий (церкви, костелы, мечети, синагоги и др.)	Единоновременные посетители	8-10, но не менее 10 машино-мест на объект

Изм. № подл. Лист № изм. Подп. и дата
 Имя Фамилия Отчество
 067-20-измМНТП-ОЧ-К1-Т Лист 8

Здания и сооружения, рекреационные территории, объекты отдыха	Расчетная единица		Предусматривается 1 машино-место на следующее количество расчетных единиц
	1	2	
Спортивные комплексы и стадионы с трибунами		Места на трибунах	25-30
Оздоровительные комплексы (фитнес-клубы, ФОК, спортивные и тренажерные залы)		м ² общей площади	25-55
- общей площадью менее 1000 м ²		м ² общей площади	40-55
Муниципальные детские физкультурно-оздоровительные объекты локального и районного уровней обслуживания:			
- тренажерные залы площадью 150-500 м ²		м ² общей площади	8-10
- ФОК с залом площадью 1000-2000 м ²		м ² общей площади	10
- ФОК с залом и бассейном общей площадью 2000-3000 м ²		м ² общей площади	5-7
Специализированные спортивные клубы и комплексы (теннис, конный спорт, горнолыжные центры и др.)		Единоновременные посетители	3-4
Аквапарк, бассейны		Единоновременные посетители	5-7
Катки с искусственным покрытием общей площадью более 3000 м ²		Единоновременные посетители	6-7
Автовокзалы		Пассажиры в час пик	10-15
Рекреационные территории и объекты отдыха			
Пляжи и парки в зонах отдыха		100 одновременных посетителей	15-20
Лесопарки и заповедники		100 одновременных посетителей	7-10
Базы кратковременного отдыха (спортивные, лыжные, рыболовные, охотничьи и др.)		100 одновременных посетителей	10-15
Береговые базы маломерного флота		100 одновременных посетителей	10-15
Дома отдыха и санатории, санатории-профилактории, базы отдыха предприятий и туристские базы		100 отдыхающих и обслуживающего персонала	3-5
Предприятия общественного питания, торговля		100 мест в залах или одновременных посетителей и персонала	7-10

* - В таблице приведены минимальные уровни обеспеченности машино-местами объектов местного значения, для объектов иного уровня значения количество машино-мест необходимо принимать в соответствии с утвержденными Правилами землепользования и застройки Марковского городского поселения.

1.5.4 Сеть велосипедных дорожек, устройства и сооружения для хранения велосипедов (ВНЕСЕНЫ ИЗМЕНЕНИЯ, согласно техническому заданию)

В соответствии с ГОСТ 33150-2014 «Дороги автомобильные общего пользования. Проектирование пешеходных и велосипедных дорожек. Общие требования» велосипедные и велосипедные дорожки следует, как правило, устраивать за пределами проезжей части дорог при соотношениях интенсивности движения автомобилей и велосипедистов, указанных в таблице 1.10.2. Полосы для велосипедистов на проезжей части допускается устраивать на обычных автомобильных дорогах с интенсивностью движения менее 2000 авт./сут (до 150 авт./ч).

Лист № подл. 9
Изм. Кол. уч. Листов 9
Итого 9

Таблица 1.10.2 – Соотношения интенсивности движения автомобилей и велосипедистов

Фактическая интенсивность движения автомобилей (суммарная в двух направлениях), авт/ч	до 400	600	800	1000	1200
Расчетная интенсивность движения велосипедистов, всл./ч	70	50	30	20	15

На подходах к искусственным сооружениям велосипедные дорожки допустимо размещать на обочине с отделением их от проезжей части ограждениями или разделительными полосами.

Однополосные велосипедные дорожки располагают с наветренной стороны от дороги (в расчете на господствующие ветры в летний период), двухполосные - при возможности по обеим сторонам дороги.

Параметры велосипедных дорожек представлены в таблице 1.10.3.

Таблица 1.10.3 – Геометрические параметры велосипедной дорожки

Параметр	Минимальные значения	
	при новом строительстве	в стесненных условиях
1	2	3
Расчетная скорость движения, км/ч	25	15
Ширина проезжей части для движения, м, не менее:		
- однополосного одностороннего	1,0 – 1,5	0,75 – 1,0
- двухполосного одностороннего	1,75 – 2,5	1,50
- двухполосного со встречным движением	2,50 – 3,6	2,00
Ширина велосипедной и пешеходной дорожки с разделением движения дорожной разметкой, м	1,5 – 6,0 ¹⁾	1,5 – 3,25 ²⁾
Ширина велосипедной дорожки, м	1,5 – 3,0 ¹⁾	1,5 – 2,0 ³⁾
Ширина полосы для велосипедистов, м	1,20	0,90
Ширина обочины велосипедной дорожки, м	0,5	0,5
Наименьший радиус кривых в плане, м:		
- при отсутствии выезда	30 – 50	15
- при устройстве выезда	20	10
Наименьший радиус вертикальных кривых, м:		
- выпуклых	500	400
- вогнутых	150	100
Наибольший продольный уклон, %:		
- в равнинной местности	40 – 60	50 – 70
- в горной местности	-	100
Поперечный уклон проезжей части, %	15 – 20	20
Уклон выезда, %, при радиусе:		
- 5-10м	более 30	-
- 10-20м	более 20	30
- 20-50м	более 15	20

Лист № подл. 10
Изм. Кол. уч. Листов 10
Итого 10

Параметр	Минимальные значения	
	при новом строительстве	в стесненных условиях
1	2	3
- 50-100м	20	15 – 20
Габарит по высоте, м	2,50	2,25
Минимальное расстояние до бокового препятствия, м	0,50	0,50

1) - Ширина пешеходной дорожки 1,5 м, велосипедной - 2,5 м;
2) - Ширина велосипедной дорожки 1,5 м, велосипедной - 1,75 м;
3) - При интенсивности движения не более 30 авт./ч и 15 всл./ч;
4) - При интенсивности движения не более 30 авт./ч и 50 всл./ч

Наименьшее расстояние от края велосипедной дорожки должно составлять: до кромок проезжей части дорог, деревьев - 0,75 м; до тротуаров - 0,5 м; до стоянок автомобилей и остановок общественного транспорта - 1,5 м.

Нормы расчета парковок для велосипедов предлагается принять не менее чем пять процентов от парковочных мест, предназначенных для автомобилей. Нормы расчета парковок представлены в таблице 1.10.4.

Таблица 1.10.4 – Нормы расчета парковок общественного пользования для велосипедов

Объект	Расчетная единица	Не менее, мест
1	2	3
Административно-управленческие учреждения, здания и помещения общественных организаций	0,4 места на одного служащего	8
Объекты образования:		
- общеобразовательные школы	0,3 места на одного ученика и 0,4 места на одного учителя	12
- дошкольные образовательные учреждения	0,1 на одного служащего	12
Объекты культуры и досуга:		
- галереи, музеи, библиотеки	1 место на 10 машино-мест	8
- кино, театры	0,2 места на одно посадочное место и 0,4 места на одного служащего	8
Объекты физкультуры и спорта:		
- спортивные комплексы и залы	0,6 мест на одного спортсмена и 0,4 места на одного зрителя	12
- спортивные клубы	1 место на 10 машино-мест	12
Зоны отдыха	0,1 на одного посетителя	12

Парковка общего пользования для велосипедов должна размещаться в непосредственной близости от объектов капитального строительства, транспортно-пересадочных узлов общественного транспорта.

Дальность пешеходных подходов от парковок общего пользования для велосипедов до соответствующих объектов следует принимать не более значений таблицы 1.10.5.

Таблица 1.10.5 – Максимально допустимый уровень территориальной доступности парковок общего пользования для велосипедов

Объект	Единица измерения	Расстояние до объектов обслуживания
1	2	3
До объектов массового посещения	м	50

Лист № подл. 11
Изм. Кол. уч. Листов 11
Итого 11

Объект	Единица измерения	Расстояние до объектов обслуживания
1	2	3
До остановок общественного транспорта на транспортно-пересадочных узлах	м	50
До главного входа в объекты массового отдыха и спорта, зоопарков и других объектов массового посещения	м	100

1.6 Инженерное обеспечение

1.6.1 Объекты водоснабжения и бытовой канализации

Удельное среднесуточное (за год) водопотребление на хозяйственно-бытовые нужды населения следует принимать в соответствии с таблицей 1.11.

Таблица 1.11 – Удельное среднесуточное (за год) хозяйственно-питьевое водопотребление в населенных пунктах на одного жителя

Степень благоустройства жилой застройки	Удельное хозяйственно-питьевое водопотребление в населенных пунктах на одного жителя среднесуточное (за год), л/сут
1	2
Застройка зданиями с водопользованием из водоразборных колонок	50
Застройка зданиями, оборудованными внутренним водопроводом и канализацией, без ванн	130
Застройка зданиями, оборудованными внутренним водопроводом и канализацией, с ванными и местными водонагревателями	160
Застройка зданиями, оборудованными внутренним водопроводом и канализацией, с централизованным горячим водоснабжением	220

Коэффициент суточной неравномерности водопотребления $K_{сут}$, учитывающий уклад жизни населения, режим работы предприятий, степень благоустройства зданий, изменения водопотребления по сезонам года и дням недели, принимать равным:

$$K_{сут, мин} = 1,1; K_{сут, max} = 0,7.$$

Удельные расходы на полив принимать равными 50 л/сут/человека.

Удельное водоотведение в неканализованных районах следует принимать 25 л/сут на одного жителя.

1.6.2 Объекты теплоснабжения

При разработке документов территориального планирования следует принимать удельные показатели расхода тепловой энергии, приведенные в таблицах 1.12, 1.13 и 1.14.

Таблица 1.12 – Удельный расход тепловой энергии на отопление, вентиляцию и горячее водоснабжение проектируемых многоквартирных домов 5-12 этажей и выше, ккал/час на м²

Типы зданий	Наименование удельного показателя	Значения удельного показателя базового уровня ккал/час на м ² с числом этажей				
		5	6,7	8,9	10,11	12 и выше
1	2	3	4	5	6	

Лист № подл. 12
Изм. Кол. уч. Листов 12
Итого 12

1	2	3	4	5	6	7
Многоквартирные жилые дома 5-12 этажей и выше	Удельный расход тепловой энергии на отопление и вентиляцию	44,90	42,24	40,13	38,02	37,0
	Удельный средний за отопительный период часовой расход тепловой энергии на горячее водоснабжение	11,02				

Таблица 1.13 – Удельный расход тепловой энергии на отопление, вентиляцию и горячее водоснабжение проектируемых малоэтажных многоквартирных домов, ккал/час на м²

Типы зданий	Наименование удельного показателя	Значения удельного показателя базового уровня ккал/час на м ² с числом этажей				
		1	2	3	4	
1	2	3	4	5	6	
Отапливаемая площадь зданий, м ² в месяц	Удельный расход тепловой энергии на отопление и вентиляцию	73,9	–	–	–	–
		66,0	71,3	–	–	–
		58,2	63,3	68,6	–	–
		52,8	55,5	58,1	60,7	–
		–	47,5	50,2	52,8	–
		–	42,2	44,9	47,5	–
1000 и более	Удельный средний за отопительный период часовой расход тепловой энергии на горячее водоснабжение	–	36,9	39,6	42,2	–
		11,02				

Примечание: * При промежуточных значениях отапливаемой площади в интервале 60-1000 м² значения удельного показателя должны определяться по линейной интерполации.

Таблица 1.14 – Удельный расход тепловой энергии на отопление проектируемых общественных зданий за отопительный период, ккал/час на м²

Типы зданий	Этажность зданий										
	1	2	3	4	5	6	7	8	9	10,11	12-25
1	2	3	4	5	6	7	8	9			
1. Общественные здания, кроме перечисленных в пп. 2-5	22,2	20,1	19,0	16,9	16,4	15,6	14,8	–			
2. Подстанции и лечебные учреждения	17,95	17,4	16,9	16,4	15,8	15,3	14,8	–			
3. Дошкольные учреждения, хостелы	24,2	24,2	24,2	–	–	–	–	–			
4. Административного назначения (офисы)	18,65	17,6	17,1	14,0	12,4	11,4	10,3	10,3			
5. Справочное обслуживание, культурно - досуговой деятельности и складов при t _{вн} = 18 °С	11,6	11,2	10,6	10,2	10,2	–	–	–			

1.6.3 Объекты электроснабжения

Изм.	Кол. уч.	Лист	Форм.	Подп.	Дата	067-20-измМНТП-ОЧ-К1-Т	Лист
							13

Расчётные показатели электропотребления с учетом коэффициента благоустройства населенных пунктов представлены в таблице 1.15.

Таблица 1.15 – Расчётные показатели электропотребления

Степень благоустройства	Электропотребление, кВт·ч на 1 чел. в год	
	1	2
Городские населенные пункты, оборудованные стационарными электроплитами: без кондиционеров (k _{блг} = 1,0)	2 100	
	с кондиционерами (k _{блг} = 1,14)	
Поселки и сельские населенные пункты (без кондиционеров): не оборудованные стационарными электроплитами (k _{блг} = 0,45)	950	
	оборудованные стационарными электроплитами (k _{блг} = 0,64)	
	1350	

Примечание: Приведены укрупненные показатели прогнозируемого электропотребления жильцами и общественными зданиями, предприятиями коммунально-бытового обслуживания, парковым освещением, системами водоснабжения, водотопления и теплоснабжения.

1.6.4 Объекты, предназначенные для сбора твердых коммунальных отходов

Максимально допустимый уровень доступности для населения до площадок под контейнеры принимается по таблице 1.16.

Таблица 1.16 – Максимально допустимый уровень доступности для населения до площадок под контейнеры

Наименование объектов	Единица измерения		Показатель
	1	2	
Площадки под контейнеры	м		100

Изм.	Кол. уч.	Лист	Форм.	Подп.	Дата	067-20-измМНТП-ОЧ-К1-Т	Лист
							14



Приложения

Изм.	Кол. уч.	Лист	Форм.	Подп.	Дата	067-20-измМНТП-ОЧ-К1-Т	Лист
							15



Приложение 1

Термины и определения

В настоящем документе применяются следующие термины и их определение:

Местные нормативы градостроительного проектирования – утвержденный в соответствии с Градостроительным кодексом Российской Федерации нормативный правовой акт поселения, содержащий минимальные расчетные показатели обеспечения благоприятных условий жизнедеятельности человека в отношении объектов, функционирование которых связано с решением вопросов местного значения.

Частный жилищный фонд – совокупность жилых помещений, находящихся в собственности граждан и в собственности юридических лиц.

Муниципальный жилищный фонд – совокупность жилых помещений, принадлежащих на праве собственности муниципальному образованию.

Озелененные территории общего пользования – вид территорий общего пользования, которые ограничиваются красными линиями от кварталов, а также от другого вида территорий общего пользования – улично-дорожной сети. В состав территории включаются парки (в том числе мини-парки, специализированные парки, парки культуры и отдыха), сады, скверы, бульвары и иные подобные территории для отдыха населения.

Место массового отдыха – территория или объект, предназначенный для организованного отдыха населения (объекты культуры и досуга, объекты физкультуры и спорта, озелененные территории общего пользования, площади и улицы, зоны массового кратковременного отдыха).

Зона массового кратковременного отдыха – территория, предназначенная для организованного отдыха людей, включающая в себя интенсивно используемую часть с размещением объектов и неинтенсивно используемую часть без размещения капитальных объектов.

Автомобильная дорога (дорога) – часть территории населенных пунктов поселения, определяемая в соответствии с абзацем восьмым статьи 2 Федерального закона от 10 декабря 1995 г. № 196-ФЗ «О безопасности дорожного движения», пунктом 1 статьи 3 Федерального закона от 08 ноября 2007 г. № 257-ФЗ «Об автомобильных дорогах и о дорожной деятельности в Российской Федерации и о внесении изменений в отдельные законодательные акты Российской Федерации» – территории, находящаяся в границах полос отвода – красных линий, которые в соответствии с пунктом 11 статьи 1 Градостроительного кодекса Российской Федерации обозначают существующие, планируемые (изменяемые, вновь образуемые) границы земельных участков расположения дороги, предназначенной для движения в соответствующих случаях автомобилей, общественного транспорта, пешеходов. При соблюдении технических регламентов безопасности указанная территория в пределах красных линий может быть использована для размещения других элементов транспортной инфраструктуры, а также для устройства инженерных коммуникаций, включая устройство линий электропередачи, линий связи (подземных и надземных).

Улицы – дорога, расположенная в пределах функциональных зон застроенных территорий населенных пунктов, границы которой в виде красных линий являются одновременно границами элементов планировочной структуры – кварталов;

Проезды – подлезы со сквозным движением (когда место въезда не совпадает с местом выезда) через квартал, создание которых допускается в исключительных случаях только для автомобилей специального назначения, когда в сложившейся застройке невозможно создать, оборудовать улицы;

Протяженность сети автомобильных дорог общего пользования – суммарная протяженность участков автомобильных дорог, образующих сеть автомобильных дорог общего пользования;

Изм.	Кол. уч.	Лист	Форм.	Подп.	Дата	067-20-измМНТП-ОЧ-К1-Т	Лист
							16

емые, вновь образуемые) границы территорий общего пользования, границы земельных участков, на которых расположены линии электропередачи, линии связи (в том числе линейно-кабельные сооружения), трубопроводы, автомобильные дороги, железнодорожные линии и другие подобные сооружения.

Остановка общественного транспорта – специально отведенная территория, предназначенная для посадки/высадки пассажиров общественного транспорта.

Хранение – пребывание транспортных средств, принадлежащих постоянному населению, по месту регистрации транспортных средств.

Паркование – временное пребывание на стоянках транспортных средств, принадлежащих посетителям объектов различного функционального назначения.

Автостоянки – открытые площадки, предназначенные для хранения или парковки автомобилей. Автостоянки для хранения могут быть оборудованы навесами, легкими ограждениями боксов, смотровыми эстакадами. Автостоянки могут устраиваться внеуличными (в виде карманов, отступающих от проезжей части, и др.) либо уличными (в виде "парковок" на проезжей части, обозначенных разметкой).

Транспортная услуга – результат деятельности исполнителя транспортной услуги по удовлетворению потребностей пассажира, грузоотправителя и грузополучателя в перевозках в соответствии с установленными нормами и требованиями;

Транспортное обслуживание – процесс предоставления транспортных услуг потребителям, в соответствии с установленными нормами и требованиями.

Изм. №	Кат. уч.	Лист	Фолд	Подп.	Дата	067-20-измМНП-ОМ-К1-Т	Лист 17
--------	----------	------	------	-------	------	-----------------------	------------

**Общество с ограниченной ответственностью
«Проектно-планировочная мастерская «Мастер-План»**

Регистрационный номер в реестре
0049-2009-1073808024850-11-52 от 11.12.2009 г.
Ассоциации саморегулируемой организации
«Байкальское общество архитекторов и инженеров»

Заказчик – Администрация Марковского муниципального образования

**ВНЕСЕНИЕ ИЗМЕНЕНИЙ В МЕСТНЫЕ НОРМАТИВЫ
ГРАДОСТРОИТЕЛЬНОГО ПРОЕКТИРОВАНИЯ
МАРКОВСКОГО МУНИЦИПАЛЬНОГО ОБРАЗОВАНИЯ
ИРКУТСКОГО РАЙОНА ИРКУТСКОЙ ОБЛАСТИ**

МАТЕРИАЛЫ ПО ОБОСНОВАНИЮ

**Книга 2. Материалы по обоснованию расчетных показателей,
содержащихся в основной части нормативов градостроительного
проектирования**

067-20-измМНП-ОМ-К2

2020

**Общество с ограниченной ответственностью
«Проектно-планировочная мастерская «Мастер-План»**

Регистрационный номер в реестре
0049-2009-1073808024850-11-52 от 11.12.2009 г.
Ассоциации саморегулируемой организации
«Байкальское общество архитекторов и инженеров»

Заказчик – Администрация Марковского муниципального образования

**ВНЕСЕНИЕ ИЗМЕНЕНИЙ В МЕСТНЫЕ НОРМАТИВЫ
ГРАДОСТРОИТЕЛЬНОГО ПРОЕКТИРОВАНИЯ
МАРКОВСКОГО МУНИЦИПАЛЬНОГО ОБРАЗОВАНИЯ
ИРКУТСКОГО РАЙОНА ИРКУТСКОЙ ОБЛАСТИ**

МАТЕРИАЛЫ ПО ОБОСНОВАНИЮ

**Книга 2. Материалы по обоснованию расчетных показателей,
содержащихся в основной части нормативов градостроительного
проектирования**

067-20-измМНП-ОМ-К2

Генеральный директор Протасова М.В.
Управляющий проектом Туктаров А.Ю.

2020

Содержание		
Обозначение	Наименование	Примечание
067-20-измМНП-ОМ-К2-СП	Состав проектной документации	2
067-20-измМНП-ОМ-К2-СК	Состав авторского коллектива	3
067-20-измМНП-ОМ-К2-Т	Введение	4
	Раздел 1. Общие сведения	5
	1.1 Общая информация о Марковском муниципальном образовании. Географическое положение. Административно-территориальное устройство. Положение в системе расселения.	5
	1.2 Экономическая база развития	6
	1.3 Население	7
	Раздел 2. Определение перечня вопросов местного значения поселения для установления совокупности расчетных показателей	9
	Раздел 3. Обоснование расчетных показателей минимально допустимого уровня обеспеченности объектами местного значения поселения и расчетных показателей максимально допустимого уровня территориальной доступности таких объектов для населения поселения	21
	3.1 Жилый фонд	21
	3.2 Учреждения и предприятия обслуживания	22
	3.2.1 Объекты физкультуры и массового спорта	22
	3.2.2 Зоны массового кратковременного отдыха	23
	3.2.3 Объекты культуры и досуга	23
	3.2.4 Объекты ритуальных услуг и места захоронения	25
	3.3 Озелененные территории общего пользования	26
	3.4 Переходы (проселки) в волжских объектах общего пользования и их береговым полосам	26
	3.5 Транспорт	27

Изм. №	Кат. уч.	Лист	Фолд	Подп.	Дата	067-20-измМНП-ОМ-К2-С	
Изм. №	Кат. уч.	Лист	Фолд	Подп.	Дата	Содержание	Стадия 1
							2

ООО ШИМ «Мастер-План»

Обозначение	Наименование	Примечание
3.5.1	Автомобильные дороги местного значения в границах населенных пунктов	27
3.5.2	Сеть общественного транспорта	29
3.5.3	Сооружения и устройства для хранения транспортных средств (ВНЕСЕНЫ ИЗМЕНЕНИЯ, согласно техническому заданию)	29
3.5.4	Сеть велосипедных дорожек, устройств и сооружений для хранения велосипедов (ВНЕСЕНЫ ИЗМЕНЕНИЯ, согласно техническому заданию)	31
3.6	Инженерное обеспечение	34
3.6.1	Объекты водоснабжения и бытовой канализации	34
3.6.2	Объекты дождевой канализации	36
3.6.3	Объекты теплоснабжения	36
3.6.4	Объекты электроснабжения	38
3.6.5	Объекты, предназначенные для сбора твердых коммунальных отходов	39
Приложения		40
1. Термины и определения		41
2. Приложение №1 к муниципальному договору № ЕП-16/10 от 16 октября 2020 г.		43

Изм.	Кол.уч.	Лист	№ док.	Подп.	Дата	067-20-измМНПТ-ОМ-К2-С	Лист 2

Номер тома	Обозначение	Наименование	Количество страниц/листов
1	067-20-измМНПТ-ОЧ-К1	Основная часть Книга 1. Расчетные показатели минимально допустимого уровня обеспечения объектами местного значения муниципального образования и расчетные показатели максимально допустимого уровня территориальной доступности таких объектов для населения муниципального образования (ВНЕСЕНЫ ИЗМЕНЕНИЯ, согласно техническому заданию)	17
2	067-20-измМНПТ-ОМ-К2	Материалы по обоснованию Книга 2. Материалы по обоснованию расчетных показателей, содержащихся в основной части нормативов градостроительного проектирования (ВНЕСЕНЫ ИЗМЕНЕНИЯ, согласно техническому заданию)	44
3	067-20-измМНПТ-ОП-К3	Правила и область применения Книга 3. Правила и область применения расчетных показателей, содержащихся в основной части нормативов градостроительного проектирования	5
4	067-20-измМНПТ-Д1	Материалы в электронном виде Диск 1. Материалы проекта – комплект текстовых материалов в форматах *.pdf и *.doc.	1

067-20-измМНПТ-ОМ-К2-СП									
Изм.	Кол.уч.	Лист	№ док.	Подп.	Дата	Состав проектной документации	Студия	Лист	Листов
Изм. директор	Соболев О.А.	11.20					2	1	
Упр. проектом	Туктаров А.Ю.	11.20				ООО «ПМ «Мастер-План»			

Состав коллектива	
в разработке «Внесение изменений в местные нормативы градостроительного проектирования Марковского муниципального образования Иркутского района Иркутской области» принимали участие:	
Специалисты ООО «ПМ «Мастер-План»:	
Градостроительная часть	
Заместитель генерального директора	Соболев О.А.
Управляющий проектом	Туктаров А.Ю.

Изм.	Кол.уч.	Лист	№ док.	Подп.	Дата	067-20-измМНПТ-ОМ-К2-СК	Лист 3

Введение	
Работа по внесению изменений в местные нормативы градостроительного проектирования Марковского муниципального образования Иркутского района Иркутской области проведена на основании муниципального договора № ЕП-16/10 от 16 октября 2020 г. между ООО ПМ «Мастер-План» и администрацией Марковского муниципального образования.	
Внесение изменений в местные нормативы градостроительного проектирования Марковского муниципального образования выполнено в соответствии с:	
– Техническим заданием по внесению изменений в местные нормативы градостроительного проектирования Марковского муниципального образования Иркутского района Иркутской области, Приложение №1 к муниципальному договору №ЕП-16/10 от 16 октября 2020г.	
– Градостроительным кодексом Российской Федерации от 29 декабря 2004 г. № 190-ФЗ в редакции от 13 июля 2015 г. (далее – ГрК РФ);	
– ГОСТ 33150-2014 «Дороги автомобильные общего пользования. Проектирование пешеходных и велосипедных дорожек. Общие требования»;	
– СП 42.13330.2016 «СПиП 2.07.01-89». Градостроительство. Планировка и застройка городских и сельских поселений, утвержденный Приказом Министерства строительства и жилищно-коммунального хозяйства Российской Федерации от 30 декабря 2016 г. № 1034-пр;	
– Постановлением Правительства Российской Федерации от 04 июля 2020 г. № 985 «Об утверждении перечня национальных стандартов и сводов правил (частей таких стандартов и сводов правил), в результате применения которых на обязательной основе обеспечивается соблюдение требований федерального закона «Технический регламент о безопасности зданий и сооружений»;	
– Внесение изменений в правила землепользования и застройки Марковского городского поселения, утвержденные решением Думы Марковского муниципального образования от 18 августа 2020 года №43-169/Дп.	

067-20-измМНПТ-ОМ-К2-Т									
Изм.	Кол.уч.	Лист	№ док.	Подп.	Дата	Текстовые материалы	Студия	Лист	Листов
Изм. директор	Соболев О.А.	11.20					4	41	
Упр. проектом	Туктаров А.Ю.	11.20				ООО ПМ «Мастер-План»			

Раздел 1. Общие сведения

1.1 Общая информация о Марковском муниципальном образовании. Географическое положение. Административно-территориальное устройство. Положение в системе расселения.

Марковское муниципальное образование со статусом городского поселения расположено в юго-западной части территории Иркутского муниципального района. Оно граничит с северо-запада со Смоленским муниципальным образованием, с востока – с Молодежным и Ушаковским муниципальными образованиями по акватории Иркутского водохранилища, с юго-востока – с Баянголским муниципальным образованием (все – Иркутского муниципального района), с северо-востока – с Иркутским городским округом, с запада – с Шелеховским муниципальным районом, с юга – со Слюдянским муниципальным районом Иркутской области.

Марковское городское поселение расположено в лесостепной полосе предгорий Восточного Саяна, на левой берегу Иркутского водохранилища. Рельеф местности холмистой, прерывный долинами рек и ручьев, часто заболоченными, в северной части имеются площадки для размещения застройки, в южной части территория для строительства мало пригодна.

Выгоды транспортно-географического положения Марковского муниципального образования связаны с размещением в непосредственной близости от областного центра (расстояние по автомобильной дороге от центра р. п. Маркова до центра г. Иркутска – 20 км, участки застройки города и поселка располагаются снежово с выходом на автомобильную дорогу федерального значения Р-258 «Байкал» (Иркутск – Улан-Удэ – Чита). Поблизости от р. п. Маркова проходит Транссибирская железнодорожная магистраль (ст. Кап, о. п. Слюдянка).

Марковское муниципальное образование со статусом городского поселения входит в состав Иркутского районного муниципального образования Иркутской области в соответствии с законом Иркутской области от 16 декабря 2004 г. № 94-оз «О статусе и границах муниципальных образований Иркутского района Иркутской области». В Марковское муниципальное образование входят рабочий поселок Маркова (городской населенный пункт), поселок Падь Мельничная и деревня Новогрудинца (сельские населенные пункты). Административным центром муниципального образования является р. п. Маркова. По данным Службы государственной статистики постоянное население муниципального образования на 01 января 2017 г. составило 26,47 тыс. человек, в том числе 23,67 тыс. человек городского и 2,80 тыс. человек сельского населения.

Территория Марковского городского поселения в границах муниципального образования, установленная законом Иркутской области от 16 декабря 2004 г. № 94-оз, составляет 69 798,9 га, средняя плотность населения – 37,9 чел/км², что значительно выше, чем в среднем по Иркутской области.

Марковское муниципальное образование входит в состав Иркутской районной системы расселения и административно подчиняется районному центру – г. Иркутску, с которым поддерживает тесные трудовые и культурно-бытовые связи. В качестве центра муниципального образования р. п. Маркова осуществляет функции административного управления и культурно-бытового обслуживания в отношении подчиненных населенных пунктов, наиболее удаленный из которых, д. Новогрудинца, расположен от него на расстоянии 30 км.

Климат на территории поселения резко континентальный, с продолжительной зимой, относительно жарким коротким летом, с большим колебанием температур как по сезонам, так и в течение суток, и низкими средними годовыми температурами. Среднегодовая температура составляет от -2,1°С до -2,9°С. Среднемесячные температуры января – от -21,5°С до -

Table with 5 columns: Имя, Фамилия, Отчество, Подпись, Дата. Includes code 067-20-измМНПТ-ОМ-К2-Т and page number 5.

22,9°С (абсолютный минимум -50°С). В конце февраля - начале марта бывают непродолжительные оттепели с повышением температуры до +4°С. Продолжительность безморозного периода – около 100 дней. Устойчивый снежный покров устанавливается в начале ноября и к концу зимы достигает высоты 0,3-0,4 м.

Лето тёплое с преобладанием ясной погоды. Среднесуточная температура в июле от +15,7 до +17,7°С (абсолютный максимум +35°С). Осадков в течение года выпадает немного (430-600мм), причем основная часть – в виде дождей, больше всего осадков выпадает в июле.

Территория поселения подвержена транзитному воздействию землетрясений, зарождающихся в пределах Байкальского рифа.

Гидрография поселения представлена Иркутским водохранилищем, реками Кап, Курма, Шинихта, Большая Половинная и более мелкими водотоками.

1.2 Экономическая база развития

С момента возникновения в конце XVIII века деревня Маркова относилась к сельскохозяйственным населенным пунктам. В 70-е годы на территории г.п. «Марковской площадки» было начато строительство агропромышленного комплекса, включавшего тепличную комбинат, Мельничковскую птицефабрику, вспомогательные подразделения. В 1979 г. из состава совхоза «Ангарский» выделено самостоятельное хозяйство – совхоз «Байкальский». Агропромышленный функциональный профиль поселения сохранялся до начала 90-х годов прошлого века, когда в условиях экономических реформ градообразующие предприятия обанкротились, а трудоспособное население стало работать главным образом в г. Иркутске. Позднее на территории поселка был зарегистрирован целый ряд предпринятий, учреждений и организаций, где работали как жители р.п. Маркова, так и приезжающие из других населенных пунктов, главным образом из Иркутска.

Деревня Новогрудинца появилась в 60-е годы прошлого века как сельскохозяйственный населенный пункт в результате переселения жителей села Грудинино, попавшего в зону затопления Иркутского водохранилища. Поселок Падь Мельничная возник в тот же период как лесозаготовок. К настоящему времени оба сельских населенных пункта стали пригородными дачными поселками, действующие производственные объекты там отсутствуют, самостоятельное население работает главным образом в г. Иркутске.

Таким образом, Марковское муниципальное образование превратилось в пригородное поселение, самым тесным образом связанное с областным центром. В настоящее время территория поселения востребована для целей жилищного строительства в расчете на жилищный рынок г. Иркутска.

Пригородное положение Марковского муниципального образования обусловило многофункциональный профиль его экономической базы. Здесь представлены в основном мелкие и средние предприятия различной специализации.

Добычу нерудных полезных ископаемых осуществляют ООО «Вашинковский» и ООО «Юбилейное».

Обрабатывающая промышленность представлена ООО «Машиностроитель» (производство машин и оборудования), ООО Марк-Мастер и ООО ПМК «Кристалл» (производство стекла), ООО «ФЮД» Монтижеринг и ООО СА «Пластик» (печенье из пшеницы), ООО «Титаниум» «Комсомольская правда» в Иркутске (полиграфическая продукция), ООО «Хлебный рай» и филиал «Пивовария Хлебские Байкалы» ООО «Объединенные Пивоварни Хлебские» (пшеница продукция), ООО «Байкальский Мебельный Комбинат» и ООО «Партнер плюс» (производство мебели) и другими предприятиями.

К строительному комплексу (строительство и производство строительных материалов) относятся филиал ОАО «Труд», ООО «Труд-Байкал», ООО «Горизонт», ООО «Танар», ООО «АТК», ООО «СПИ-7» и другие предприятия.

Транспортные и складские услуги предоставляют ООО «Гермес», ООО «Производственно-складской комплекс Маркова» и другие организации. К крупным

Table with 5 columns: Имя, Фамилия, Отчество, Подпись, Дата. Includes code 067-20-измМНПТ-ОМ-К2-Т and page number 6.

предприятиям оптовой торговли относятся Иркутский филиал ООО «Компания Агроресурс».

Сельское хозяйство представлено ООО «АгроСмоленское» и СХПК «Природный», а также крестьянскими фермерскими хозяйствами и личными подсобными хозяйствами населения.

На территории р. п. Маркова размещаются также градообразующие учреждения высшего образования – ФКУ Испытательная колония № 19 и Межрегиональный учебный центр ГУФСИН по Иркутской области, ОГПУ СО «Марковской геронтологической центр».

В настоящее время Марковское городское поселение поддерживает интенсивные трудовые связи с городами Иркутском и Шелеховом, с другими близлежащими населенными пунктами. Жители поселения работают за его пределами, в то же время часть кадров зарегистрированных предприятий, учреждений и организаций постоянно проживает за пределами границ муниципального образования. На перспективу интенсивность трудовых связей еще более возрастет.

1.3 Население

Деревня Маркова возникла в конце XVIII века, жители занимались сельским хозяйством и промыслами. Население было стабильным до 80-х годов XX века и составляло около 300 человек. В последующие годы при формировании агропромышленного комплекса численность жителей выросла и в 1983 г. составила 960 человек. В 1984 г. население достигло 1 259 человек, и 10 сентября 1984 г. деревня Маркова стала рабочим поселком. Численность жителей быстро росла за счет миграционного притока, к 1985г. в поселке проживало уже 2,3 тыс. человек, а к 1989 г. – 2,6 тыс. человек (см. таблицу 1.1).

Близость поселка к г. Иркутску и высокая транспортная доступность (расстояние до центра города – 20 км) обусловили высокую привлекательность поселка для мигрантов, рост населения продолжался даже в 90-е годы прошлого века, когда в условиях экономических реформ агропромышленные предприятия обанкротились. Трудоспособное население стало тогда работать главным образом в г. Иркутске.

К 2002 г. численность жителей составила 6,5 тыс. человек. В конце первого десятилетия XXI века на территории поселка помимо индивидуальной жилой застройки стала развиваться секционная и блокированная застройка городского типа, и рост численности населения ускорился. По данным переписи 2010 г. в р. п. Маркова постоянно проживало 9,9 тыс. человек, а к 2015 г. численность жителей выросла до 17,8 тыс. человек. Всего в условиях миграционного прироста жителей за 2002-2015 гг. население р. п. Маркова выросло в 2,7 раза.

Таблица 1.1 – Динамика численности населения на территории Марковского городского поселения по данным переписей населения (1989-2010 гг.) и текущего статистического учета (2017 г.)

Table with 5 columns: Численность на начало года, чел. (1, 2, 3, 4, 5) for years 1989, 2002, 2010, 2017. Rows include r.p. Marokovo, Pady Melnichnaya, Novogruditsa, and total.

Деревня Новогрудинца появилась в 60-е годы прошлого века в результате переселения жителей села Грудинино, попавшего в зону затопления Иркутского водохранилища. В 1959 г. в с. Грудинино насчитывалось 362 жителя, на новое место переехало около трети (в 1967 г. население составляло 130 человек). В последующий период численность населения сокращалась, и к 1989 г. в деревне оставалось 30 человек. В 90-е годы в связи с улучшением автомобильного сообщения с г. Иркутском население несколько выросло и к 2002 г. составило 46 человек. В XXI веке в процессе субурбанизации численность жителей стала быстро расти и к 2015 г. составила 255 человек.

Table with 5 columns: Имя, Фамилия, Отчество, Подпись, Дата. Includes code 067-20-измМНПТ-ОМ-К2-Т and page number 7.

Поселок Падь Мельничная также был основан в 60-е годы как лесопромышленный пункт, там размещалась слепая контора. В связи с прекращением в 70-е годы лесозаготовок в бассейне Иркутского водохранилища поселок постепенно стал приобретать дачно-рекреционный профиль, его население стало сокращаться в связи с отсутствием мест приписки труда. Постоянные жители заняты в подсобном хозяйстве или работают за пределами поселка. Численность населения к 2002 г. составила 308 человек. В XXI веке там, как и в д. Новогрудинца, развернулось пригородное жилищное строительство, и численность жителей к 2015 г. выросла до 1 744 человек.

В XXI веке Марковское городское поселение в процессе субурбанизации вошло в период интенсивного роста. Основную роль в формировании населения играет миграционный приток, роль естественного прироста невелика, в отдельные годы (например, в 2010 г.) была отмечена естественная убыль. За 2002-2016 гг. численность населения муниципального образования выросла в 3,3 раза, а то время как в среднем по Иркутскому муниципальному району – в 1,9 раза, а в целом по Иркутской области – сократилась на 6,5%.

Таблица 1.2 – Динамика населения р. п. Маркова

Table with 6 columns: Показатель, 2002 г., 2007 г., 2011 г., 2016 г.*. Rows include population at start of year, natural increase, and mechanical increase.

Примечание: * - данные по состоянию Марковскому муниципальному образованию.

Особенности формирования населения отразились на динамике его демографической структуры. Сокращение рождаемости в 90-е годы XX века имело результатом резкое сокращение удельного веса лиц молодого трудоспособного возраста к 2002 г. по сравнению с 1989 г. (с 38,6% до 15,7%). Размещение геронтологического центра привело к росту в 2002-2008 гг. удельного веса пенсионных возрастов почти вдвое (с 11,8% до 21,4%). К настоящему времени миграционный приток, в котором преобладает лица трудоспособного возраста и семьи с детьми, вместе с ростом рождаемости, привели к существенному увеличению демографической структуры населения. Удельный вес лиц молодого трудоспособного возраста увеличился до 23,7%, а пенсионных возрастов сократился до 16,7% (см. таблицу 1.3).

Таблица 1.3 – Возрастная структура населения Марковского муниципального образования (в % к общей численности)

Table with 5 columns: Возрастные группы, 1989 г.*, 2002 г.**, 2008 г., 2017 г. Rows include population at start of year, population 0-15 years, population 16-59 years, population 60 years and older, and total.

Примечание: * - данные по р. п. Маркова.

Table with 5 columns: Имя, Фамилия, Отчество, Подпись, Дата. Includes code 067-20-измМНПТ-ОМ-К2-Т and page number 8.

Раздел 2. Определение перечня вопросов местного значения поселения для установления совокупности расчетных показателей

В основе определения расчетных показателей минимально допустимого уровня обеспеченности объектами местного значения и расчетных показателей максимально допустимого уровня территориальной доступности таких объектов для населения лежит определение перечня объектов местного значения поселения.

Определение перечня объектов местного значения поселения основывается на п. 4 ст. 29.2 ГрК РФ, в котором указано, что местные нормативы градостроительного проектирования поселения устанавливают совокупность расчетных показателей минимально допустимого уровня обеспеченности объектами местного значения поселения, относящимися к следующим областям:

- 1) электро-, тепло-, газо- и водоснабжение населения, водоотведение;
- 2) автомобильные дороги местного значения;
- 3) иные объекты в связи с решением вопросов местного значения поселения.

Вопросы местного значения поселения определены в п.1 ст.14 Федерального закона от 06 октября 2003 г. № 131-ФЗ «Об общих принципах организации местного самоуправления в Российской Федерации».

На основании ст. 44 Федерального закона от 06 октября 2003 г. № 131-ФЗ «Об общих принципах организации местного самоуправления в Российской Федерации» перечень вопросов местного значения Марковского муниципального образования определяется его Уставом.

Соответственно, определение перечня вопросов местного значения для составления перечня объектов местного значения поселения основывается на перечне вопросов согласно Уставу Марковского муниципального образования.

1) *составление и рассмотрение проекта бюджета поселения, утверждение и исполнение бюджета поселения, осуществление контроля за его исполнением, составление и утверждение отчета об исполнении бюджета поселения;*

2) *установление, изменение и отмена местных налогов и сборов поселения;*

3) *сведение, пользование и распоряжение имуществом, находящимся в муниципальной собственности поселения;*

4) *организация в границах поселения электро-, тепло-, газо- и водоснабжения населения, водоотведения, снабжения населения топливом в пределах полномочий, установленных законодательством Российской Федерации;*

- объекты электроснабжения;
- объекты теплоснабжения;
- объекты газоснабжения;
- объекты водоснабжения;
- объекты водоотведения;

5) *дорожная деятельность в отношении автомобильных дорог местного значения в границах населенных пунктов поселения и обеспечение безопасности дорожного движения на них, включая создание и обеспечение функционирования парковок (парковочных мест), осуществление муниципального контроля за сохранностью автомобильных дорог местного значения в границах населенных пунктов поселения, а также осуществление иных полномочий в области использования автомобильных дорог и осуществления дорожной деятельности в соответствии с законодательством Российской Федерации;*

Согласно п. 6 ст. 3 Федерального закона от 08 ноября 2007 г. № 257-ФЗ (в редакции от 13 июля 2015 г.) «Об автомобильных дорогах и о дорожной деятельности в Российской Федерации и о внесении изменений в отдельные законодательные акты Российской Федерации»:

Имя, № докум.	Подп.	Имя, инт. №	Дата	Подп.	Дата	Лист	067-20-измМНПТ-ОМ-К2-Т		Лист
							Имя, инт. №	Дата	

дорожная деятельность – деятельность по проектированию, строительству, реконструкции, капитальному ремонту, ремонту и содержанию автомобильных дорог.

Согласно п. 1 ст. 3 Федерального закона от 10 декабря 1995 г. № 196-ФЗ (в редакции от 13 июля 2015 г.) «О безопасности дорожного движения» обеспечение безопасности дорожного движения – деятельность, направленная на предупреждение причин возникновения дорожно-транспортных происшествий, снижение тяжести их последствий.

Согласно п. 1 ст. 3 Федерального закона от 08 ноября 2007 г. № 257-ФЗ (в редакции от 13 июля 2015 г.) «Об автомобильных дорогах и о дорожной деятельности в Российской Федерации и о внесении изменений в отдельные законодательные акты Российской Федерации» автомобильная дорога – объект транспортной инфраструктуры, предназначенный для движения транспортных средств и включющий в себя земельные участки в границах полосы отвода автомобильной дороги и расположенные на них или под ними конструктивные элементы (дорожное полотно, дорожное покрытие и подобные элементы) и дорожные сооружения, являющиеся ее технологической частью, защитные дорожные сооружения, искусственные дорожные сооружения, производственные объекты, элементы обустройства автомобильных дорог.

Отсюда определяется следующий перечень объектов:

- автомобильные дороги местного значения в границах поселения в том числе:
 - а) защитные сооружения – элементы озеленения, имеющие защитное значение; заборы, устройства, предназначенные для защиты автомобильных дорог от снежных лавин; шумозащитные и ветрозащитные устройства, подобные сооружения;
 - б) искусственные дорожные сооружения - сооружения, предназначенные для движения транспортных средств, пешеходов и протона животных в местах пересечения автомобильных дорог иным автомобильными дорогами, водотоками, оградами, в местах, которые являются препятствиями для такого движения, прогона (симвлаки, мосты, переправы по льду, путепроводы, трубопроводы, тоннели, эстакады, подобные сооружения);
 - в) производственные объекты – сооружения, используемые при капитальном ремонте, ремонте, содержании автомобильных дорог;
 - г) элементы обустройства автомобильных дорог – сооружения, к которым относятся дорожные знаки, дорожные ограждения, светофоры и другие устройства для регулирования дорожного движения, места отдыха, остановочные пункты, объекты, предназначенные для освещения автомобильных дорог, пешеходные дорожки, пункты весового и габаритного контроля транспортных средств, пункты взимания платы, стойки (парковки) транспортных средств, сооружения, предназначенные для охраны автомобильных дорог и искусственных дорожных сооружений, тротуары, другие предназначенные для обеспечения дорожного движения, в том числе его безопасности, сооружения, за исключением объектов дорожного сервиса.

Согласно ст. 14 Федерального закона от 08 ноября 2007 г. № 257-ФЗ (в редакции от 13 июля 2015 г.) «Об автомобильных дорогах и о дорожной деятельности в Российской Федерации и о внесении изменений в отдельные законодательные акты Российской Федерации» планирование дорожной деятельности осуществляется уполномоченными органами государственной власти Российской Федерации, органами государственной власти субъектов Российской Федерации, органами местного самоуправления на основании документов территориального планирования, подготовки и утверждение которых осуществляются в соответствии с Градостроительным кодексом Российской Федерации, нормативов финансовых затрат на капитальный ремонт, ремонт, содержание автомобильных дорог и оценки транспортно-эксплуатационного состояния автомобильных дорог, долгосрочных целевых программ.

Согласно СНиП 11-04-2003 «Инструкция о порядке разработки, согласования, экспертизы и утверждения градостроительной документации»:

- в генеральном плане отображаются автомобильные дороги местного значения в границах поселения, в том числе искусственные дорожные сооружения;

Имя, № докум.	Подп.	Имя, инт. №	Дата	Подп.	Дата	Лист	067-20-измМНПТ-ОМ-К2-Т		Лист
							Имя, инт. №	Дата	

- в проектах планировки – автомобильные дороги местного значения в границах поселения, в том числе:

- 1) искусственные дорожные сооружения;
- 2) элементы обустройства автомобильных дорог – остановочные пункты, основные пешеходные пути, стойки (парковки) транспортных средств.

Вид, название, наименование, протяженность и местоположение искусственных дорожных сооружений определяется в зависимости от классификации и местоположения автомобильной дороги.

Вид, название, наименование, основные характеристики и местоположение защитных сооружений на автомобильных дорогах определяется на уровне архитектурно-строительного проектирования и зависит от классификации и местоположения автомобильной дороги.

Производственные объекты, пункты весового и габаритного контроля транспортных средств, пункты взимания платы, сооружения, предназначенные для охраны автомобильных дорог и искусственных дорожных сооружений, не относятся к объектам обеспечения населения.

Элементы обустройства автомобильных дорог – сооружения, к которым относятся дорожные знаки, дорожные ограждения, светофоры и другие устройства для регулирования дорожного движения утверждаются схемой дислокации дорожных знаков, согласованной ГИБДД. Указанная схема относится к содержанию автомобильных дорог согласно Приказу Министерства транспорта РФ от 16 ноября 2012 г. № 402 «Об утверждении Классификации работ по капитальному ремонту, ремонту и содержанию автомобильных дорог».

Места отдыха планируются вне границ населенных пунктов в соответствии обязательным к применению п. 11.8 СП 34.13330.2012 «СНиП 2.05.02-85* Автомобильные дороги» (Постановление Правительства РФ от 26 декабря 2014 г. № 1521 «Об утверждении перечня национальных стандартов и сводов правил (частей таких стандартов и сводов правил), в результате применения которых на обязательной основе обеспечивается соблюдение требований Федерального закона «Технический регламент о безопасности зданий и сооружений») и утверждаются проектом планировки линейного объекта.

Объекты, предназначенные для освещения автомобильных дорог, определяются при архитектурно-строительном проектировании, их вид и местоположение зависят от классификации автомобильной дороги, согласно обязательным к применению пп. 7.32-7.34 СП 52.13330.2011 «СНиП 23-05-95* Естественное и искусственное освещение» (Постановление Правительства РФ от 26 декабря 2014 г. № 1521 «Об утверждении перечня национальных стандартов и сводов правил (частей таких стандартов и сводов правил), в результате применения которых на обязательной основе обеспечивается соблюдение требований Федерального закона «Технический регламент о безопасности зданий и сооружений»).

б) *обеспечение проживающим в поселении и нуждающимся в жилых помещениях малоимущих граждан жильем по договору, организации строительства и содержания муниципального жилищного фонда, создание условий для жилищного строительства, осуществление муниципального жилищного контроля, а также иных полномочий органов местного самоуправления в соответствии с жилищным законодательством;*

Согласно п. 2 ст. 19 Жилищного кодекса Российской Федерации в зависимости от формы собственности жилищный фонд подразделяется на:

- 1) частный жилищный фонд – совокупность жилых помещений, находящихся в собственности граждан и в собственности юридических лиц;
- 2) государственный жилищный фонд – совокупность жилых помещений, принадлежащих на праве собственности Российской Федерации (жилищный фонд Российской Федерации), и жилых помещений, принадлежащих на праве собственности субъектам Российской Федерации (жилищный фонд субъектов Российской Федерации);
- 3) муниципальный жилищный фонд – совокупность жилых помещений, принадлежащих на праве собственности муниципальным образованиям.

Имя, № докум.	Подп.	Имя, инт. №	Дата	Подп.	Дата	Лист	067-20-измМНПТ-ОМ-К2-Т		Лист
							Имя, инт. №	Дата	

В соответствии с п. 3 ст. Жилищного кодекса Российской Федерации в зависимости от целей использования жилищный фонд подразделяется на:

- 1) жилищный фонд социального использования – совокупность предоставляемых гражданам по договорам социального найма жилых помещений государственного и муниципального жилищных фондов, а также предоставляемых гражданам по договорам найма жилищного фонда социального использования жилых помещений государственного, муниципального и частного жилищных фондов;
- 2) специализированный жилищный фонд – совокупность предоставляемых для проживания отдельных категорий граждан и предоставляемых по правилам раздела IV Жилищного кодекса РФ жилых помещений государственного и муниципального жилищных фондов: служебные жилые помещения;

- жилые помещения в общежитиях;
- жилые помещения маневренного фонда;
- жилые помещения в домах системы социального обслуживания населения;
- жилые помещения фонда для временного поселения лиц, признанных беженцами;
- жилые помещения фонда для временного поселения лиц, признанных беженцами;
- жилые помещения для социальной защиты отдельных категорий граждан;
- жилые помещения для детей-сирот и детей, оставшихся без попечения родителей, лиц из числа детей-сирот и детей, оставшихся без попечения родителей;

3) индивидуальный жилищный фонд – совокупность жилых помещений частного жилищного фонда, которые используются гражданами – собственниками таких помещений для своего проживания, проживания членов своей семьи и (или) проживания иных граждан на условиях безвозмездного пользования, а также юридическими лицами – собственниками таких помещений для проживания граждан на указанных условиях пользования;

4) жилищный фонд коммерческого использования – совокупность жилых помещений, которые используются собственниками таких помещений для проживания граждан на условиях возмездного пользования, предоставлены гражданам по иным договорам, предоставлены собственниками таких помещений лицам во владение и (или) в пользование, за исключением жилых помещений, указанных в пунктах 1 и 2 настоящей части.

В рамках организации жилищными права на жилище, в том числе:

- 1) содействует развитию рынка недвижимости в жилищной сфере в целях создания необходимых условий для удовлетворения потребностей граждан в жилье;
- 2) использует бюджетные средства и иные не запрещенные законом источники денежных средств для улучшения жилищных условий граждан, в том числе путем предоставления в установленном порядке субсидий для приобретения или строительства жилых помещений;
- 3) в установленном порядке предоставляет гражданам жилые помещения по договорам социального найма или договорам найма жилых помещений муниципального жилищного фонда;
- 4) стимулирует жилищное строительство.

Для осуществления указанных полномочий орган местного самоуправления в соответствии с требованиями ГрК РФ:

- в генеральном плане утверждает границы функциональных жилых зон, с указанием параметров таких зон, а также сведения о планировании для размещения в них объектов, за исключением линейных объектов;
- в правилах землепользования и застройки устанавливает границы территориальных жилых зон с учетом функционального зонирования генерального плана и определяет градостроительный регламент, а также устанавливает возможность размещения жилого фонда в границах этих территориальных зон с указанием предельных размеров зе-

Имя, № докум.	Подп.	Имя, инт. №	Дата	Подп.	Дата	Лист	067-20-измМНПТ-ОМ-К2-Т		Лист
							Имя, инт. №	Дата	

<p>мельных участков и предельных параметров разрешенного строительства, реконструкции объектов капитального строительства;</p> <p>– в проектах планировки в рамках реализации генерального плана утверждает границы зон планируемого размещения объектов, положения о размещении объектов капитального строительства, а также о характеристиках планируемого развития территории с учетом градостроительных регламентов.</p> <p>7) <i>создание условий для предоставления транспортных услуг населению и организация транспортного обслуживания населения в границах Поселения;</i></p> <p>В соответствии с ГОСТ Р 51006-96 «Услуги транспортные. Термины и определения»: Транспортная услуга – результат деятельности исполнителя транспортной услуги по удовлетворению потребностей пассажира, грузоотправителя и грузополучателя в перевозках в соответствии с установленными нормами и требованиями;</p> <p>Транспортное обслуживание – процесс предоставления транспортных услуг потребителям, в соответствии с установленными нормами и требованиями.</p> <p>К объектам, обеспечивающим грузо- и пассажироперевозки, относятся производственные базы, троллейбусные и трамвайные депо, автобусные и таксомоторные парки и т.д. Указанными объектами население напрямую не пользуется.</p> <p>Обеспечение населения:</p> <p>– услугами пассажироперевозок осуществляется посредством развития сети общественного наземного транспорта;</p> <p>– услугами грузоперевозок осуществляется посредством размещения указанных объектов в генеральном плане в соответствующих функциональных зонах с указанием параметров таких зон, а также сведений о планируемых для размещения в них объектах, за исключением линейных объектов.</p> <p>Для осуществления указанных полномочий орган местного самоуправления в соответствии с требованиями ГрК РФ</p> <p>– в правилах землепользования и застройки устанавливает границы территориальных зон с учетом функционального зонирования генерального плана и определяет градостроительный регламент, а также определяет возможности размещения объектов в границах иных территориальных зон с указанием предельных размеров земельных участков и предельных параметров разрешенного строительства, реконструкции объектов капитального строительства;</p> <p>в проектах планировки в рамках реализации генерального плана устанавливает границы зон планируемого размещения объектов, положения о размещении объектов капитального строительства, а также о характеристиках планируемого развития территории с учетом градостроительных регламентов.</p> <p>7.1) <i>участие в профилактике терроризма и экстремизма, а также в минимизации и (или) ликвидации последствий проявлений терроризма и экстремизма в границах поселения;</i>*</p> <p>7.2) <i>создание условий для реализации мер, направленных на укрепление межэтнического и межконфессионального согласия, сохранение и развитие языков и культуры народов Российской Федерации, проживающих на территории Поселения, социальную и культурную адаптацию мигрантов, профилактику межэтнических (межэтнических) конфликтов;</i>*</p> <p>8) <i>участие в предупреждении и ликвидации последствий чрезвычайных ситуаций в границах Поселения;</i>*</p> <p>В соответствии с п. 2 ст. 11 Федерального закона от 21 декабря 1994 г. № 68-ФЗ «О защите населения и территорий от чрезвычайных ситуаций природного и техногенного характера» полномочия органов местного самоуправления не подразумевают создание объектов. Указанные полномочия относятся к сфере безопасности, регулируемые Федеральным законом от 21 декабря 1994 г. № 68-ФЗ (в редакции от 02 мая 2015 г.) «О защите населения и территорий от чрезвычайных ситуаций природного и техногенного характера» и учитываются при подготовке генерального плана и проектов планировки.</p>					
Имя	Фамилия	Инициалы	Подпись	Дата	Лист
					13
067-20-измМНТИ-ОМ-К2-Г					

<p>9) <i>обеспечение первичных мер пожарной безопасности в границах населенных пунктов Поселения;</i>*</p> <p>Указанные в пунктах 10 и 11 полномочия относятся к сфере безопасности, регулируемые Федеральным законом от 21 декабря 1994 г. № 69-ФЗ «О пожарной безопасности» и Федеральным законом от 22 июля 2008 г. № 123-ФЗ «Технический регламент о требованиях пожарной безопасности» и учитываются при подготовке генерального плана и проектов планировки.</p> <p>10) <i>создание условий для обеспечения жителей Поселения услугами связи, общественного питания, торговли и бытового обслуживания;</i></p> <p>Согласно п. 2 ст. 6 Федерального закона «О связи» от 07 июля 2003 г. № 126-ФЗ орган местного самоуправления содействует организациям связи, оказывающим универсальные услуги связи, в получении и (или) строительстве сооружений связи и помещений, предназначенных для оказания универсальных услуг связи. В соответствии с п. 1 ст. 6 Федерального закона «О связи» от 07 июля 2003 г. № 126-ФЗ сооружения связи учитываются при подготовке генерального плана и проектов планировки.</p> <p>Нормативы общепубличности населения торговыми объектами учитываются при разработке генерального плана, муниципальных программ развития торговли, а также схем размещения нестационарных торговых объектов, планов организации розничных рынков, ярмарок и иных форм розничной торговли на территории муниципального образования.</p> <p>Согласно Правилам установления субъектами Российской Федерации нормативов минимальной обеспеченности населения площадью торговых объектов, утвержденным постановлением Правительства Российской Федерации от 09 апреля 2016 г. № 291 минимально допустимая обеспеченность населения площадью торговых объектов устанавливается уполномоченными органами государственной власти субъектов Российской Федерации.</p> <p>В соответствии с ГрК РФ орган местного самоуправления в отношении объектов связи, общественного питания, торговли и бытового обслуживания:</p> <p>– в генеральном плане утверждает границы функциональных зон, с указанием параметров таких зон, а также сведения о планируемых для размещения в них объектах, за исключением линейных объектов;</p> <p>– в правилах землепользования и застройки устанавливает границы территориальных зон, с учетом функционального зонирования генерального плана, и определяет градостроительный регламент, а также устанавливает возможности размещения объектов в границах иных территориальных зон с указанием предельных размеров земельных участков и предельных параметров разрешенного строительства, реконструкции объектов капитального строительства.</p> <p>– в проектах планировки в рамках реализации генерального плана утверждает границы зон планируемого размещения объектов, положения о размещении объектов капитального строительства, а также о характеристиках планируемого развития территории с учетом градостроительных регламентов.</p> <p>11) <i>организация библиотечного обслуживания населения, комплектование и обеспечение сохранности библиотечных фондов библиотек поселения;</i></p> <p>– библиотечки (см. п. 12).</p> <p>12) <i>создание условий для организации досуга и обеспечения жителей Поселения услугами организаций культуры;</i></p> <p>Организации культуры могут относиться к федеральной, региональной, муниципальной и частной собственности.</p> <p>В соответствии с ГрК РФ орган местного самоуправления в отношении организаций культуры:</p> <p>– в генеральном плане утверждает границы функциональных зон, с указанием параметров таких зон, а также сведения о планируемых для размещения в них объектах;</p>					
Имя	Фамилия	Инициалы	Подпись	Дата	Лист
					14
067-20-измМНТИ-ОМ-К2-Г					

<p>– в правилах землепользования и застройки устанавливает границы территориальных зон с учетом функционального зонирования генерального плана и определяет градостроительный регламент, а также устанавливает возможности размещения объектов в границах иных территориальных зон с указанием предельных размеров земельных участков и предельных параметров разрешенного строительства, реконструкции объектов капитального строительства;</p> <p>– в проектах планировки в рамках реализации генерального плана утверждает границы зон планируемого размещения объектов, положения о размещении объектов капитального строительства, а также о характеристиках планируемого развития территории с учетом градостроительных регламентов.</p> <p>В отношении муниципальных объектов устанавливает расчетные показатели минимально допустимого уровня обеспеченности и максимально допустимого уровня территориальной доступности таких объектов для населения.</p> <p>13) <i>сохранение, использование и популяризация объектов культурного наследия (памятников истории и культуры), находящихся в собственности поселения, охрана объектов культурного наследия (памятников истории и культуры) местного (муниципального) значения, расположенных на территории поселения;</i>*</p> <p>13.1) <i>создание условий для развития местного традиционного народного художественного творчества, участие в сохранении, возрождении и развитии народных художественных промыслов в поселении;</i>*</p> <p>14) <i>обеспечение условий для развития на территории поселения физической культуры, школьного спорта и массового спорта, организация проведения официальных физкультурно-оздоровительных и спортивных мероприятий поселения;</i></p> <p>Объекты физической культуры и спорта могут относиться к федеральной, региональной, муниципальной и частной собственности.</p> <p>В соответствии с ГрК РФ орган местного самоуправления в отношении объектов физической культуры и спорта:</p> <p>– в генеральном плане утверждает границы функциональных зон, с указанием параметров таких зон, а также сведения о планируемых для размещения в них объектах;</p> <p>– в правилах землепользования и застройки устанавливает границы территориальных зон, с учетом функционального зонирования генерального плана, и определяет градостроительный регламент, а также устанавливает возможности размещения объектов в границах иных территориальных зон с указанием предельных размеров земельных участков и предельных параметров разрешенного строительства, реконструкции объектов капитального строительства.</p> <p>– в проектах планировки в рамках реализации генерального плана утверждает границы зон планируемого размещения объектов, положения о размещении объектов капитального строительства, а также о характеристиках планируемого развития территории с учетом градостроительных регламентов.</p> <p>В отношении муниципальных объектов устанавливает расчетные показатели минимально допустимого уровня обеспеченности и максимально допустимого уровня территориальной доступности таких объектов для населения.</p> <p>15) <i>создание условий для массового отдыха жителей Поселения и организация обустройства мест массового отдыха населения, включая обеспечение свободного доступа граждан к водным объектам общего пользования и их береговым полосам;</i></p> <p>Создание условий для массового отдыха жителей поселения и организация обустройства мест массового отдыха населения осуществляется за счет объектов культуры, физкультуры и спорта, озелененных территории общего пользования, зон массового кратковременного отдыха, организации народных гуляний.</p> <p>В соответствии со ст. 6 Водного кодекса Российской Федерации использование водных объектов общего пользования осуществляется в соответствии с правилами охраны жизни людей на водных объектах, утверждаемыми в порядке, определенном уполномоченным</p>					
Имя	Фамилия	Инициалы	Подпись	Дата	Лист
					15
067-20-измМНТИ-ОМ-К2-Г					

<p>федеральным органом исполнительной власти, а также исходя из устанавливаемых органами местного самоуправления правил использования водных объектов для личных и бытовых нужд.</p> <p>Информация об ограничении водопользования на водных объектах общего пользования предоставляется гражданам органами местного самоуправления через средства массовой информации и посредством специальных информационных знаков, устанавливаемых вдоль берегов водных объектов.</p> <p>Полоса земли вдоль береговой линии водного объекта общего пользования (береговая полоса) предназначается для общего пользования. Каждый гражданин вправе пользоваться (без использования механических транспортных средств) береговой полосой водных объектов общего пользования для передвижения и пребывания около них, в том числе для осуществления любительского и спортивного рыболовства и прикармливания плавающих средств.</p> <p>Согласно пункту 8 ст. 27 Земельного кодекса Российской Федерации при приватизации земельных участков в пределах береговой полосы, установленной в соответствии с Водным кодексом Российской Федерации, запрещается:</p> <p>П. 4 ст. 398 Земельного кодекса Российской Федерации установлено, что договор аренды земельного участка, находящегося в государственной или муниципальной собственности и расположенного в границах береговой полосы водного объекта общего пользования, заключается при условии обеспечения свободного доступа граждан к водному объекту общего пользования и его береговой полосе.</p> <p>В соответствии с п. 3 ст. 23 Земельного кодекса Российской Федерации для прохода или проезда через земельный участок, в том числе в целях обеспечения свободного доступа граждан к водному объекту общего пользования и его береговой полосе могут устанавливаться публичные сервитуты.</p> <p>Согласно ст. 1 ГрК РФ, территории общего пользования – территории, которым беспрепятственно пользуется неограниченный круг лиц (в том числе площади, улицы, проезды, набережные, береговые полосы водных объектов общего пользования, скверы, бульвары). Существующие, планируемые (изменяемые, вновь образуемые) границы территорий общего пользования обозначаются красными линиями.</p> <p>В силу ст. 42 Градостроительного кодекса Российской Федерации красные линии, а также линии, обозначающие дороги, улицы, проезды, линии связи, объекты инженерной и транспортной инфраструктуры, проходы к водным объектам общего пользования и их береговым полосам отображаются на чертежах в составе основной части проекта планировки территории.</p> <p>В соответствии с вложенным, обеспечение доступа граждан к водным объектам общего пользования и их береговым полосам возможно путем установления публичных сервитутов, а также утверждения проектов планировки соответствующих территорий.</p> <p>16) <i>управление ситу;</i></p> <p>17) <i>формирование архивных фондов поселения;</i></p> <p>– муниципальные архивы.</p> <p>18) <i>участие в организации деятельности по сбору (в том числе раздельному сбору) и транспортированию твердых коммунальных отходов;</i></p> <p>Согласно п. 5 ст. 1 Федерального закона от 29 декабря 2014 г. № 458-ФЗ «О внесении изменений в Федеральный закон «Об отходах производства и потребления», отдельные законодательные акты Российской Федерации и признании утратившими силу отдельных законодательных актов (положений законодательных актов) Российской Федерации» организация деятельности по сбору (в том числе раздельному сбору), транспортированию, обработке, утилизации, обезвреживанию и захоронению твердых коммунальных отходов и установление нормативов накопления твердых коммунальных отходов относится к полномочиям субъекта РФ.</p>					
Имя	Фамилия	Инициалы	Подпись	Дата	Лист
					16
067-20-измМНТИ-ОМ-К2-Г					

В соответствии с ГрК РФ орган местного самоуправления в отношении объектов:

- в генеральном плане утверждает границы функциональных зон, с указанием параметров таких зон, а также сведения о планируемых для размещения в них объектах.
- в правилах землепользования и застройки устанавливает границы территориальных зон, с учетом функционального зонирования генерального плана, и определяет градостроительный регламент, а также устанавливает возможность размещения объектов в границах иных территориальных зон с указанием предельных размеров земельных участков и предельных параметров разрешенного строительства, реконструкции объектов капитального строительства.
- в проектах планировки и в рамках реализации генерального плана утверждает границы зон планируемого размещения объектов, положения о размещении объектов капитального строительства, а также о характеристиках планируемого развития территории с учетом градостроительных регламентов.

19) утверждение правил благоустройства территории Поселения, устанавливающих в том числе требования по содержанию зданий (включая жилые дома), сооружений и земельных участков, на которых они расположены, к внешнему виду фасадов и ограждений соответствующих зданий и сооружений, перечень работ по благоустройству и периодичность их выполнения; установление порядка участия собственников зданий (помещений в них) и сооружений в благоустройстве прилегающих территорий; организация благоустройства территории поселения (включая освещение улиц, озеленение территории, установку указателей с наименованиями улиц и номерами домов, размещение и содержание малых архитектурных форм), а также использования, охраны, защиты, воспроизводства городских лесов, лесов особо охраняемых природных территорий, расположенных в границах населенных пунктов Поселения.*

Местные нормативы градостроительного проектирования устанавливают расчетные показатели минимально допустимого уровня обеспеченности и максимально допустимого уровня территориальной доступности таких объектов для населения в отношении озелененных территории общего пользования.

Освещение улиц, указатели с наименованиями улиц и номерами домов, малые архитектурные формы не относятся к объектам, в отношении которых необходимо устанавливать расчетные показатели.

20) утверждение генеральных планов Поселения, правил землепользования и застройки, утверждение подготовленной на основе генеральных планов Поселения документации по планировке территории, выдача Разрешений на строительство (за исключением случаев, предусмотренных Градостроительным кодексом Российской Федерации, иными федеральными законами), разрешение на ввод в эксплуатацию при осуществлении строительства, реконструкции, объектов капитального строительства, расположенных на территории поселения, утверждение местных нормативов градостроительного проектирования Поселения, реорганизацию и изъятие земельных участков в границах Поселения для муниципальных нужд, осуществление муниципального земельного контроля за использованием земель Поселения, осуществление в случаях, предусмотренных Градостроительным кодексом Российской Федерации, осмотра зданий, сооружений и выдача рекомендаций об устранении выявленных в ходе таких осмотров нарушений.*

21) присвоение адресов объектам адресации, изменение, аннулирование адресов, присвоение наименований элементам улично-дорожной сети (за исключением автомобильных дорог федерального значения, автомобильных дорог регионального или межмуниципального значения, местных дорог муниципального земельного контроля за использованием земель Поселения, осуществление в случаях, предусмотренных Градостроительным кодексом Российской Федерации, осмотра зданий, сооружений и выдача рекомендаций об устранении выявленных в ходе таких осмотров нарушений)*

22) присвоение адресов объектам адресации, изменение, аннулирование адресов, присвоение наименований элементам улично-дорожной сети (за исключением автомобильных дорог федерального значения, автомобильных дорог регионального или межмуниципального значения, местных дорог муниципального земельного контроля за использованием земель Поселения, осуществление в случаях, предусмотренных Градостроительным кодексом Российской Федерации, осмотра зданий, сооружений и выдача рекомендаций об устранении выявленных в ходе таких осмотров нарушений)*

Имя	Фамилия	Инициалы	Подпись	Дата	Лист
					17

067-20-измМНТИ-ОМ-К2-Т

22) организация ритуальных услуг и содержание мест захоронения;

Согласно ст. 25, 29 Федерального закона от 12 января 1996 г. № 8-ФЗ «О погребении и похоронном деле» органом местного самоуправления должна быть создана специализированная служба по вопросам похоронного дела.

Период деятельности специализированной службы по вопросам похоронного дела определяется органом местного самоуправления. В соответствии со ст. 18 Федерального закона от 12 января 1996 г. № 8-ФЗ «О погребении и похоронном деле» в ведении органа местного самоуправления находится общественные кладбища.

Согласно п. 5 ст. 16 Федерального закона от 12 января 1996 г. № 8-ФЗ «О погребении и похоронном деле» размер, предоставляемого участка земли на территории кладбища для погребения умершего, устанавливается органом местного самоуправления, размер земельного участка для кладбища определяется с учетом количества жителей, но не может превышать 40 га.

В соответствии с ГрК РФ орган местного самоуправления в отношении объектов:

- в генеральном плане утверждает границы функциональных зон, с указанием параметров таких зон, а также сведения о планируемых для размещения в них объектах.
- в правилах землепользования и застройки устанавливает границы территориальных зон, с учетом функционального зонирования генерального плана, и определяет градостроительный регламент, а также устанавливает возможность размещения объектов в границах иных территориальных зон с указанием предельных размеров земельных участков и предельных параметров разрешенного строительства, реконструкции объектов капитального строительства.
- в проектах планировки и в рамках реализации генерального плана утверждает границы зон планируемого размещения объектов, положения о размещении объектов капитального строительства, а также о характеристиках планируемого развития территории с учетом градостроительных регламентов.

В отношении муниципальных объектов устанавливает расчетные показатели минимально допустимого уровня обеспеченности и максимально допустимого уровня территориальной доступности таких объектов для населения.

23) организация и осуществление мероприятий по территориальному обороне и гражданской обороне, защите населения и территории Поселения от чрезвычайных ситуаций природного и техногенного характера.*

24) создание, содержание и организация деятельности аварийно-спасательных служб и (или) аварийно-спасательных формирований на территории Поселения.*

25) утилит ситу.*

26) осуществление мероприятий по обеспечению безопасности людей на водных объектах, охране их жизни и здоровья.*

27) создание, развитие и обеспечение охраны лечебно-оздоровительных местностей и курортов местного значения на территории Поселения, а также осуществление муниципального контроля в области использования и охраны особо охраняемых природных территорий местного значения.*

28) содействие в развитии сельскохозяйственного производства, создание условий для развития малого и среднего предпринимательства.*

В соответствии с ГрК РФ орган местного самоуправления в отношении объектов:

- в генеральном плане утверждает границы функциональных зон, с указанием параметров таких зон, а также сведения о планируемых для размещения в них объектах.
- в правилах землепользования и застройки устанавливает границы территориальных зон, с учетом функционального зонирования генерального плана, и определяет градостроительный регламент, а также устанавливает возможность размещения объектов в границах иных территориальных зон с указанием предельных размеров земельных участков и предельных параметров разрешенного строительства, реконструкции объектов капитального строительства.

Имя	Фамилия	Инициалы	Подпись	Дата	Лист
					18

067-20-измМНТИ-ОМ-К2-Т

– в проектах планировки и в рамках реализации генерального плана утверждает границы зон планируемого размещения объектов, положения о размещении объектов капитального строительства, а также о характеристиках планируемого развития территории с учетом градостроительных регламентов.

29) организация и осуществление мероприятий по работе с детьми и молодежью в поселении.*

Осуществляется за счет объектов управления и посредством использования объектов культуры и досуга, объектов физической культуры и массового спорта.

30) осуществление в пределах установленных водных законодательством Российской Федерации, полномочий собственника водных объектов, информирование населения об ограничениях их использования.*

31) осуществление муниципального лесного контроля.*

32) оказание поддержки гражданам и их объединениям, участвующим в охране общественного порядка, создание условий для деятельности народных дружин.*

32.1) предоставление помещений для работы на обслуживаемом административном участке поселения сотруднику, замещающему должность участкового уполномоченного полиции.*

32.2) до 01 января 2017 года предоставление сотруднику, замещающему должность участкового уполномоченного полиции, и членам его семьи жилого помещения на период выполнения служебных обязанностей по указанной должности.*

33) оказание поддержки социально ориентированным некоммерческим организациям в пределах полномочий, установленных статьями 31.1 и 31.5 Федерального закона от 12 января 1996 года № 7-ФЗ «О некоммерческих организациях».*

34) утилит ситу.*

35) утилит ситу.*

36) обеспечение вывоза мусора, необходимых для создания искусственных земельных участков для нужд поселения, проведение открытого аукциона на право заключить договор о создании искусственного земельного участка в соответствии с федеральным законом.*

37) осуществление мер по противодействию коррупции в границах поселения.*

38) участие в соответствии с Федеральным законом от 24 июля 2007 года № 221-ФЗ «О государственном кадастре недвижимости» в выполнении комплексных кадастровых работ.*

Примечание: * – вопросы, осуществляемые за счет объектов управления.

В ходе анализа установлен перечень объектов местного значения поселения, приведенный в таблице 2.1.

Таблица 2.1 – Перечень объектов местного значения поселения, в отношении которых устанавливаются расчетные показатели

Наименование объектов местного значения поселения					
1					
Учреждения и предприятия обслуживания					
объекты культуры и досуга, в том числе библиотеки					
муниципальные архивы					
объекты физкультуры и массового спорта					
зоны массового кратковременного отдыха					
объекты, предоставляющие ритуальные услуги					
Места захоронения					
Озелененные территории общего пользования					
Проходы (проезды) к водным объектам общего пользования и их береговым полосам					
Транспорт					
автомобильные дороги местного значения в границах населенных пунктов поселения					

Имя	Фамилия	Инициалы	Подпись	Дата	Лист
					19

067-20-измМНТИ-ОМ-К2-Т

Наименование объектов местного значения поселения					
1					
сеть общественного транспорта					
объекты для хранения транспортных средств					
Населенные объекты					
объекты электроснабжения					
объекты теплоснабжения					
объекты водоснабжения					
объекты водоотведения					
объекты, предназначенные для сбора твердых коммунальных отходов (контейнеры)					

Имя	Фамилия	Инициалы	Подпись	Дата	Лист
					20

067-20-измМНТИ-ОМ-К2-Т

Раздел 3. Обоснование расчетных показателей минимально допустимого уровня обеспеченности объектами местного значения поселения и расчетных показателей максимально допустимого уровня территориальной доступности таких объектов для населения поселения

Установление расчетных показателей минимально допустимого уровня обеспеченности объектами местного значения городского поселения и расчетных показателей максимально допустимого уровня территориальной доступности таких объектов для населения городского поселения основывается на базовых расчетных показателях, установленных в нормативных технических документах федерального и регионального уровня.

Расчетные показатели для местных нормативов градостроительного проектирования уточняют базовые показатели применительно к территории с учетом социально-демографического состава и плотности населения на территории муниципального образования, предложений органов местного самоуправления и заинтересованных лиц.

3.1 Жилой фонд

Согласно обязательному к применению п. 5.3 СП 42.13330.2011 «Градостроительство. Планировка и застройка городских и сельских поселений. Актуализированная редакция СНиП 2.07.01-89*» (Постановление Правительства РФ от 26 декабря 2014 г. № 1521 «Об утверждении перечня жилищных стандартов и сводов правил (базей таких стандартов и сводов правил), в результате применения которых на обязательной основе обеспечивается соблюдение требований Федерального закона «Технический регламент о безопасности зданий и сооружений») при определении размера территории жилых зон следует исходить из необходимости поэтапной реализации жилищной программы. Объем жилищного фонда и его структура определяются на основе анализа существующей и перспективной жилищной обеспеченности исходя из необходимости обеспечения каждой семьи отдельной квартирой или домом. Для государственного и муниципального жилищного фонда – с учетом социальной нормы площади жилья, в соответствии с законодательством Российской Федерации и нормативными правовыми актами Иркутской области и поселения.

Минимальная обеспеченность населения муниципальными жилыми помещениями по договору социального найма и учетная норма площади жилого помещения принимаются в соответствии с решением Думы Марковского муниципального образования от 17 января 2008г. № 1-4/Дпм следующим образом:

- 15,0 м² на одного человека для жилых помещений, предоставляемых по договору социального найма;
- менее 15,0 м² на одного человека при определении уровня обеспеченности граждан в целях принятия их на учет в качестве нуждающихся в жилых помещениях.

Специализированный жилой фонд предоставляется согласно Жилищному кодексу Российской Федерации:

- для служебных жилых помещений – не менее 15,0 м² общей площади на 1 человека;
- для жилых помещений в объектах – не менее 6,0 м² общей площади на 1 человека;
- для жилых помещений многоквартирного фонда – не менее 6,0 м² общей площади на 1 человека.

Средняя расчетная жилищная обеспеченность устанавливается генеральным планом. Максимально допустимый уровень территориальной доступности жилых помещений муниципального жилищного фонда не нормируется.

Имя	Фамилия	Инициалы	Подпись	Дата	067-20-гзмМНПТ-ОМ-К2-Т	Лист
						21

3.2 Учреждения и предприятия обслуживания

3.2.1 Объекты физкультуры и массового спорта

Минимально допустимый уровень обеспеченности населения Марковского муниципального образования объектами физической культуры и массового спорта принимается по таблице 3.1 и определяется по формуле:

$$П = П_0 \cdot K_p,$$

где П – предельные значения расчетных показателей минимально допустимого уровня обеспеченности объектов физической культуры и массового спорта местного значения;

П₀ – базовые показатели обеспеченности объектами физической культуры и массового спорта;

K_p – зональный коэффициент развития.

Таблица 3.1 – Минимально допустимый уровень обеспеченности населения объектами физкультуры и массового спорта

Наименование	Единица измерения	Показатель (расчет)	Обоснование
1	2	3	4
Спортивные залы	м ² площади пола на 1 тыс. чел.	П = 70·1,032 = 72,0	Местные нормативы градостроительного проектирования Иркутского муниципального района
Плавательные бассейны	м ² зеркала воды на 1 тыс. чел.	П = 22,5·1,05 = 23,6	Проект региональных нормативов градостроительного проектирования Иркутской области
Плоскостные сооружения	м ² плоскостных сооружений на 1 тыс. чел.	П = 19,5·1,032 = 20,0	Местные нормативы градостроительного проектирования Иркутского муниципального района

Максимально допустимый уровень доступности для населения Марковского муниципального образования объектов физической культуры и массового спорта принимается по таблице 3.2 и определяется по формуле:

$$Д = Д_0 \cdot K_{ин},$$

где Д – расчетный показатель доступности объектов физической культуры и массового спорта местного значения;

Д₀ – базовый показатель доступности объектов физической культуры и массового спорта местного значения;

K_{ин} – коэффициент учета природно-климатических условий.

Таблица 3.2 – Максимально допустимый уровень доступности объектов физкультуры и массового спорта

Наименование объектов	Единица измерения	Показатель	Обоснование
1	2	3	4
Спортивные комплексы в городских населенных пунктах	м	1500	СП 42.13330.2011 «Градостроительство. Планировка и застройка городских и сельских поселений. Актуализированная редакция СНиП 2.07.01-89*»

Имя	Фамилия	Инициалы	Подпись	Дата	067-20-гзмМНПТ-ОМ-К2-Т	Лист
						22

Наименование объектов	Единица измерения	Показатель	Обоснование
1	2	3	4
Спортивные комплексы в сельских населенных пунктах	мин	30*	Местные нормативы градостроительного проектирования Иркутского муниципального района
Плавательные бассейны	час	2*	Проект региональных нормативов градостроительного проектирования Иркутской области
Плоскостные сооружения	м	1500*1=1500	Местные нормативы градостроительного проектирования Иркутского муниципального района

*Примечание: * – транспортная доступность.*

3.2.2 Зоны массового кратковременного отдыха

Минимально допустимый уровень обеспеченности населения зонами массового кратковременного отдыха принимается по таблице 3.3.

Таблица 3.3 – Минимально допустимый уровень обеспеченности населения зонами массового отдыха

Наименование объектов	Показатель, м ² посетителей	Обоснование
1	2	3
Зона массового кратковременного отдыха, в том числе:		СП 42.13330.2011 «Градостроительство. Планировка и застройка городских и сельских поселений. Актуализированная редакция СНиП 2.07.01-89*»
интенсивно используемая часть, в том числе:	100	
павилья	8	
неинтенсивно используемая часть	500 – 1000	

Максимально допустимый уровень доступности для населения зон массового кратковременного отдыха принимается по таблице 3.4.

Таблица 3.4 – Максимально допустимый уровень доступности для населения зон массового кратковременного отдыха

Наименование объектов	Единица измерения	Показатель	Обоснование
1	2	3	4
Зона массового кратковременного отдыха	км	5	С учетом дорожной сети поселения

3.2.3 Объекты культуры и досуга

Минимально допустимый уровень обеспеченности населения Марковского муниципального образования объектами культуры и досуга принимается по таблице 3.5 и определяется по формуле:

$$П = П_0 \cdot K_p \cdot K_{ин},$$

где П – предельные значения расчетных показателей минимально допустимого уровня обеспеченности объектами культуры и досуга местного значения;

П₀ – базовые показатели обеспеченности объектами культуры и досуга местного значения;

K_p – зональный коэффициент развития;

K_{ин} – коэффициент, учитывающий удаленность населенных пунктов.

В качестве сетевых единиц учреждений культурно-досугового типа учитываются самостоятельные учреждения (Дома культуры, социально-культурные и культурно-досуговые комплексы и др.) и обособленные отделы.

Имя	Фамилия	Инициалы	Подпись	Дата	067-20-гзмМНПТ-ОМ-К2-Т	Лист
						23

Таблица 3.5 – Минимально допустимый уровень обеспеченности населения объектами культуры и досуга

Наименование объектов	Единица измерения	Показатель (расчет)	Обоснование
1	2	3	4
Муниципальные архивы	объект	1	Федеральный закон от 22 октября 2004 г. № 125-ФЗ с изменениями на 23 мая 2016 г.
Муниципальные музеи	объект	1 на 25 тыс. чел.	Местные нормативы градостроительного проектирования Иркутского муниципального района
Городские населенные пункты			
Муниципальные библиотеки	тыс. единиц хранения на 1 тыс. чел.	П = 5·1,05 = 5,25	Проект региональных нормативов градостроительного проектирования Иркутской области
Учреждения культурно-досугового типа	место на 1 тыс. чел.	П = 80·1,05 = 84	
Сельские населенные пункты и их группы с численностью населения 0,2 – 1 тыс. чел.			
Муниципальные библиотеки	тыс. единиц хранения на 1 тыс. чел.	7,5	СП 42.13330.2011 «Градостроительство. Планировка и застройка городских и сельских поселений. Актуализированная редакция СНиП 2.07.01-89*»
Учреждения культурно-досугового типа	место на 1 тыс. чел.	500-300	
Сельские населенные пункты и их группы с численностью населения 1 – 2 тыс. чел.			
Муниципальные библиотеки	тыс. единиц хранения на 1 тыс. чел.	6-7,5	СП 42.13330.2011 «Градостроительство. Планировка и застройка городских и сельских поселений. Актуализированная редакция СНиП 2.07.01-89*»
Учреждения культурно-досугового типа	место на 1 тыс. чел.	300-230	
Сельские населенные пункты и их группы с численностью населения 2 – 5 тыс. чел.			
Муниципальные библиотеки	тыс. единиц хранения на 1 тыс. чел.	5-6	СП 42.13330.2011 «Градостроительство. Планировка и застройка городских и сельских поселений. Актуализированная редакция СНиП 2.07.01-89*»
Учреждения культурно-досугового типа	место на 1 тыс. чел.	230-190	

*Примечание: * – Меньшие значения величины следует принимать для больших населенных пунктов.*

Максимально допустимый уровень доступности объектов культуры и досуга для населения принимается по таблице 3.6 и определяется по формуле:

$$Д = Д_0 \cdot K_{ин},$$

где Д – расчетный показатель доступности объектов культуры и досуга местного значения;

Д₀ – базовый показатель доступности объектов культуры и досуга местного значения;

K_{ин} – коэффициент учета природно-климатических условий.

Имя	Фамилия	Инициалы	Подпись	Дата	067-20-гзмМНПТ-ОМ-К2-Т	Лист
						24

Таблица 3.6 – Максимально допустимый уровень доступности для населения объектов культуры и досуга

Наименование объектов	Единица измерения	Показатель (расчет)	Обоснование
1	2	3	4
Муниципальные аркады	час	2*	Проект региональных нормативов градостроительного проектирования Иркутской области
Муниципальные музеи	час	2*	Местные нормативы градостроительного проектирования Иркутского муниципального района
Муниципальные библиотеки (городские населенные пункты)	м	Д = 800-1-800	Местные нормативы градостроительного проектирования Иркутского муниципального района
Муниципальные библиотеки (сельские населенные пункты)	мин	30*	
Учреждения культурно-досугового типа (городские населенные пункты)	м	Д = 800-1-800	Проект региональных нормативов градостроительного проектирования Иркутской области
Учреждения культурно-досугового типа (сельские населенные пункты)	мин	30*	

*Примечание: * – транспортная доступность.*

3.2.4 Объекты ритуальных услуг и места захоронения

Минимально допустимый уровень обеспеченности населения Марковского муниципального образования объектами ритуальных услуг и местами захоронения принимается по таблице 3.7.

Таблица 3.7 – Минимально допустимый уровень обеспеченности населения объектами ритуальных услуг и местами захоронения

Наименование объектов	Единица измерения	Показатель	Обоснование
1	2	3	4
Бюро похоронного обслуживания	объект	1	СП 42.13330.2011 «Градостроительство. Планировка и застройка городских и сельских поселений. Актуализированная редакция СНиП 2.07.01-89*»
Кладбища	га на 1000 чел.	П = 2,6 - 0,1 = 0,26	МДК 11-01.2002 «Рекомендации о порядке планировки и содержания кладбищ в Российской Федерации»

Примечание: Формула расчета П = П_к - К, где П – предельные значения расчетных показателей минимально допустимого уровня обеспеченности мест захоронения; П_к – базовые показатели обеспеченности местами захоронения – площадь brutto для определения размера земельного участка для кладбища; К – приведенная величина, равная 0,1.

Размер земельного участка для кладбища устанавливается из расчета 2 м² на место, а также с учетом площади, приходящейся на иные функциональные зоны кладбища: кладовую, ритуальную, административно-хозяйственную, моральной (зеленой) защиты по периметру кладбища.

067-20-измМНПТ-ОМ-К2-Т

Лист 25

Как правило, площадь захоронений кладбища с учетом планировочной организации составляет 75% от общей площади, согласно МДК 11-01.2002 «Рекомендации о порядке планировки и содержания кладбищ в Российской Федерации». Отсюда площадь brutto для определения размера земельного участка для кладбища составляет 2,6 м² на место.

Размещение кладбищ определяется с учетом санитарно-гигиенических требований и предполагает выбор площадки вне границ санитарной территории. Кроме того, объекты ритуальных услуг и места захоронения не относятся к объектам периодического использования, поэтому установление максимально допустимого уровня территориальной доступности нецелесообразно.

3.3 Озелененные территории общего пользования

Озелененные территории общего пользования – объекты градостроительного нормирования – представлены в виде парков, скверов, бульваров, а также территорий зеленых насаждений в составе участков для отдыха и туризма.

Минимально допустимый уровень обеспеченности населения Марковского муниципального образования озелененными территориями общего пользования устанавливается в соответствии с СП 42.13330.2011 «Градостроительство. Планировка и застройка городских и сельских поселений. Актуализированная редакция СНиП 2.07.01-89*» и принимается для городских населенных пунктов с населением до 20 тыс. человек в размере 10 м² на одного человека, для городских населенных пунктов с населением 20 – 50 тыс. человек – 8 м² на одного человека, для городских населенных пунктов с населением 50 тыс. человек – 100 тыс. человек – 7 м² на одного человека озелененных территорий общегородского назначения и 6 м² озелененных территорий жилых районов на одного человека; для сельских населенных пунктов – 12 м² на одного человека.

В населенных пунктах, расположенных в окружении лесов, в прибрежных зонах водоемов, площадь озелененных территорий общего пользования допускается уменьшать, но не более чем на 20%.

Максимально допустимый уровень доступности общепоселковых парков должен составлять 20 минут, а парков планировочных районов – не более 15 минут.

3.4 Проходы (проезды) к водным объектам общего пользования и их береговым полосам

Свободный доступ граждан к водным объектам общего пользования и их береговым полосам обеспечивается посредством установления максимальной территориальной доступности, минимальная обеспеченность не нормируется.

Максимальная территориальная доступность устанавливается для осуществления прохода (проезда) к водным объектам общего пользования и их береговым полосам с учетом планируемой улично-дорожной сети и принимается по таблице 3.8.

Проезд (проход) к водным объектам общего пользования и их береговым полосам, как правило, устанавливается в границах территории общего пользования, при невозможности – обеспечивается путем установления публичных сервитутов.

Таблица 3.8 – Максимальный уровень доступности проходов (проездов) к водным объектам общего пользования и их береговым полосам

Наименование объектов	Единица измерения	Показатель
1	2	3
Проезд (проход) к водным объектам общего пользования и их береговым полосам	м	250

Примечание: За максимально допустимый уровень территориальной доступности прохода (проезда) к водным объектам общего пользования и их береговой полосе принимается высота расстояния между соседней проездыми.

067-20-измМНПТ-ОМ-К2-Т

Лист 26

3.5 Транспорт

3.5.1 Автомобильные дороги местного значения в границах населенных пунктов

При проектировании поселения следует предусматривать единую систему транспорта и улично-дорожной сети в увязке с планировочной структурой и прилегающей территорией, обеспечивающую удобные, быстрые и безопасные транспортные связи со всеми функциональными зонами, с другими поселениями системы расселения, объектами, расположенными в пригородной зоне, объектами внешнего транспорта и автомобильными дорогами общей сети согласно обязательному к применению п. 11.1 СП 42.13330.2011 «Градостроительство. Планировка и застройка городских и сельских поселений. Актуализированная редакция СНиП 2.07.01-89*» (Постановление Правительства РФ от 26 декабря 2014 г. № 1521) «Об утверждении перечня национальных стандартов и сводов правил (частей таких стандартов и сводов правил), в результате применения которых на обязательной основе обеспечивается соблюдение требований Федерального закона «Технический регламент о безопасности зданий и сооружений»).

Отсюда автомобильные дороги – объекты, обеспечивающие доступ населения к различным территориям и объектам, в том числе и к объектам местного значения. Доступ населения к объектам и территориям зависит от пропускной способности сети улиц, дорог и транспортных пересечений.

В соответствии с обязательным к применению п. 11.3 СП 42.13330.2011 «Градостроительство. Планировка и застройка городских и сельских поселений. Актуализированная редакция СНиП 2.07.01-89*» (Постановление Правительства РФ от 26 декабря 2014 г. № 1521) «Об утверждении перечня национальных стандартов и сводов правил (частей таких стандартов и сводов правил), в результате применения которых на обязательной основе обеспечивается соблюдение требований Федерального закона «Технический регламент о безопасности зданий и сооружений» пропускную способность сети улиц, дорог и транспортных пересечений следует определять исходя из уровня автомобилизации на расчетный срок, автомобилей на 1000 чел.: 350 легковых автомобилей, включая 3-4 такси и 2-3 ведомственных автомобиля, 25-40 грузовых автомобилей в зависимости от состава парка.

Уровень автомобилизации допускается уточнить (уменьшать или увеличивать) в зависимости от местных условий и региональных градостроительных нормативов.

Поскольку уровень автомобилизации не установлен Региональными нормативами градостроительной деятельности, утвержденными Постановлением Правительства Иркутской области от 30 декабря 2014 № 712-пн, предлагается установить справочный расчетный показатель в Местных нормативах градостроительного проектирования, который будет действовать до момента установления в Региональных нормативах градостроительного проектирования.

Уровень автомобилизации принимается в размере 350 легковых автомобилей на 1000 человек, включая 3 такси и 2 ведомственных автомобиля, 25 грузовых автомобилей в зависимости от состава парка.

Генеральным планом утверждается классификация автомобильных дорог местного значения и границ населенных пунктов, а затем органом местного самоуправления утверждается перечень автомобильных дорог общего пользования местного значения, перечень автомобильных дорог общего пользования местного значения, в отношении которых осуществляется дорожная деятельность органов местного самоуправления поселения.

Классификация автомобильных дорог:

- в зависимости от их значения и от вида разрешенного использования определяется в соответствии со ст. 5 Федерального закона от 08 ноября 2007 г. № 257-ФЗ (в редакции от 13 июля 2015 г.) «Об автомобильных дорогах и о дорожной деятельности в Российской Федерации и о внесении изменений в отдельные законодательные акты Российской Федерации»;

067-20-измМНПТ-ОМ-К2-Т

Лист 27

– по основному назначению в соответствии с обязательным к применению п. 11.4 СП 42.13330.2011 «Градостроительство. Планировка и застройка городских и сельских поселений. Актуализированная редакция СНиП 2.07.01-89*» (Постановление Правительства РФ от 26 декабря 2014 г. № 1521) «Об утверждении перечня национальных стандартов и сводов правил (частей таких стандартов и сводов правил), в результате применения которых на обязательной основе обеспечивается соблюдение требований Федерального закона «Технический регламент о безопасности зданий и сооружений»).

Основной характеристикой, утверждаемой в генеральном плане, является протяженность автомобильных дорог в границах населенных пунктов, указывая характеристику необходима для подготовки проектов планировки, составления муниципальных программ в отношении автомобильных дорог местного значения, программ комплексного развития транспортной инфраструктуры в рамках реализации генерального плана.

Ширина улиц и дорог определяется и утверждается в проектах планировки путем установления красных линий, согласно ст. 42 ГрК РФ.

Ширина улиц и дорог определяется расчетом в зависимости от интенсивности движения транспорта и пешеходов, состава размещаемых в пределах поперечного профиля элементов (проездов, частей, технических полос для прокладки подземных коммуникаций, тротуаров, зеленых насаждений и др.), с учетом санитарно-гигиенических требований и требований гражданской обороны в соответствии с обязательными к применению пп. 11.5 – 11.11 СП 42.13330.2011 «Градостроительство. Планировка и застройка городских и сельских поселений. Актуализированная редакция СНиП 2.07.01-89*» (Постановление Правительства РФ от 26 декабря 2014 г. № 1521) «Об утверждении перечня национальных стандартов и сводов правил (частей таких стандартов и сводов правил), в результате применения которых на обязательной основе обеспечивается соблюдение требований Федерального закона «Технический регламент о безопасности зданий и сооружений»).

Классификация автомобильных дорог местного значения приводится в таблице 3.9.

Таблица 3.9 – Показатели поперечных профилей улично-дорожной сети

Категория улиц и дорог	Основное назначение	Расчетная скорость движения, км/ч	Ширина полосы движения, м	Число полос движения	Ширина пешеходной части тротуара, м
1	2	3	4	5	6
Поселковая дорога	Связь с внешними дорогами общей сети	60	3,5	2	–
Главная улица	Связь жилых территорий с общественным центром	40	3,5	2-3	1,5-2,25
Улицы в жилой застройке:					
основная	Связь внутри жилых территорий и с главной улицей по направлению с интенсивным движением	40	3,0	2	1,0-1,5
второстепенная (переулок)	Связь между основными жилыми улицами	30	2,75	2	1,0
проезд	Связь жилых домов, расположенных в глубине квартала, с улицей	20	2,75-3,0	1	0,1-0
Жолейный/проезд, скотопрогон	Прогон личного скота и проезд грузового транспорта к приусадебным участкам	30	4,5	1	–

067-20-измМНПТ-ОМ-К2-Т

Лист 28

3.5.2 Сеть общественного транспорта

При планировании сети общественного транспорта основным расчетным показателем максимальной территориальной доступности является дальность пешеходных подходов до ближайшей остановки общественного пассажирского транспорта.

Данный показатель определяется обязательными положениями СП 42.13330.2011 «Градостроительство. Планировка и застройка городских и сельских поселений. Актуализированная редакция СНиП 2.07.01-89*» и составляет 500 м.

Расстояния между остановочными пунктами в границах населенных пунктов на маршрутах регулярных перевозок пассажирским автомобильным транспортом следует принимать 400 м.

3.5.3 Сооружения и устройства для хранения транспортных средств (ВНЕСЕНЫ ИЗМЕНЕНИЯ, согласно техническому заданию)

Создание и обеспечение функционирования парковок (парковочных мест) на автомобильных дорогах местного значения поселения устанавливается порядком создания и использования, в том числе на платной основе, парковок (парковочных мест), расположенных на автомобильных дорогах общего пользования местного значения поселения согласно перечню полномочий органов местного самоуправления в соответствии со ст. 13 Федерального закона от 08 ноября 2007 г. № 257-ФЗ (в редакции от 13 июля 2015 г.).

Местоположение и вместимость парковок на автомобильных дорогах местного значения поселения определяется проектами планировки территории согласно ст. 42 ГрК РФ и учитывается при составлении муниципальных программ, программ комплексного развития транспортной инфраструктуры поселения в рамках реализации генерального плана поселения.

Система стоянок для временного хранения индивидуального транспорта должна обеспечивать размещение планируемого количества автотранспорта при расчетной автомобильной загрузке. Вместимость парковок на автомобильных дорогах в части предварительной оценки предлагается определять по формулам, приведенным в таблице 3.10.

Таблица 3.10 – Определение вместимости парковок на автомобильных дорогах

Способ постановки автомобилей на стоянку	Расчетная формула	Описание формулы
1	2	3
На улицах с параллельной парковкой с одной стороны	$Q = (L_y - L_o) \cdot L_m$	L_y – длина улицы в метрах; L_m – длина места стоянки; L_o – сумма отступов, где: 10 м – отступ от перекрестков с двух сторон; 5 м – отступ от пешеходного перехода; 15 м – отступ от остановки общественного транспорта
На улицах с парковочным автомобилем под углом 90° с одной стороны	$Q = (L_y - L_o) \cdot W_m$	L_y – длина улицы в метрах; W_m – ширина места стоянки; L_o – сумма отступов, где: 10 м – отступ от перекрестков с двух сторон; 5 м – отступ от пешеходного перехода; 15 м – отступ от остановки общественного транспорта

Примечание: Минимальные размеры одного стояночного места при последовательном размещении автомобилей вдоль края проезжей части или края стояночной площадки должны быть не менее 2,5х7,5 м, (2,5х6,5 м) для легковых и 3,0х11,0 м - для грузовых автомобилей без прицепов, при параллельном размещении автомобилей относительно друг друга - соответственно 2,5х5,0 м и 3,5х8,5 м согласно п. 6.2.3 ГОСТ Р 52289-2004 «Технические средства организации дорожного движения. Правила применения дорожных знаков, разметки, светофоров, дорожных ограждений и направляющих устройств».

067-20-измМНПТ-ОМ-К2-Т

Лист 29

Количество машино-мест для хранения индивидуального автотранспорта на земельных участках, предназначенных для жилой застройки, определяется из расчета обеспечения 45% расчетного числа индивидуальных легковых автомобилей, исходя из уровня автомобилизации - 350 индивидуальных легковых автомобилей на 1000 чел., но не менее показателя приведенных в таблице 3.11 в соответствии с п.5.6, п.11.32 СП 42.13330.2016 «СНиП 2.07.01-89*» градостроительство. Планировка и застройка городских и сельских поселений.

Таблица 3.11 – Минимальное количество машино-мест для хранения индивидуального автотранспорта для жилой застройки

Расчетный показатель	Площадь жилья на одного человека м ²	Количество машино-мест
1	2	3
1 квартира	от 41 и более	2
	31-40	1,2
	21-30	1
	до 20	0,7

Нормы расчета стоянок для временного хранения легковых автомобилей у общественных объектов следует принимать в соответствии с таблицей 3.11.1.

Расстояние пешеходных подходов от стоянок для временного хранения легковых автомобилей предлагается установить в соответствии с обязательным к применению п. 11.21 СП 42.13330.2011 «Градостроительство. Планировка и застройка городских и сельских поселений. Актуализированная редакция СНиП 2.07.01-89*» и принять не более 250 м до входа.

Таблица 3.11.1 – Нормы расчета стоянок для индивидуального автомобильного транспорта

Здания и сооружения, рекреационные территории, объекты отдыха	Расчетная единица	Предусматривается 1 машино-место на следующее количество расчетных единиц
1	2	3
Здания и сооружения		
Общественные здания и помещения	м ² общей площади	50-60
Здания и комплексы многофункциональные	по СП 160.1325800	
Профессиональные образовательные организации, образовательные организации искусства городского значения	Преподаватели, занятые в одну смену	2-3
Центры обучения, самодельного творчества, клубы по интересам для взрослых	м ² общей площади	20-25
Производственные здания, коммунально-складские объекты, размещаемые в составе многофункциональных зон	Работающие в двух смежных сменах, чел.	6-8
Объекты производственного и коммунального назначения, размещаемые на участках территорий производственных и промышленно-производственных объектов	100 чел. работающих в двух смежных сменах	7-10
Предприятия общественного питания нересторанного спроса (рестораны, кафе)	Посадочные места	4-5
Объекты коммунально-бытового обслуживания:		
- баня	Единоновременные посетители	5-6
Выставочно-музейные комплексы, музейно-выставочные, музеи, галереи, выставочные залы	Единоновременные посетители	6-8

067-20-измМНПТ-ОМ-К2-Т

Лист 30

Здания и сооружения, рекреационные территории, объекты отдыха	Расчетная единица	Предусматривается 1 машино-место на следующее количество расчетных единиц
1	2	3
Здания театральные-зрелищные		
по СП 309.1325800		
Центральные, специальные и специализированные библиотеки, интернет-кафе	Постоянные места	6-8
Объекты религиозных конфессий (церкви, костелы, мечети, синагоги и др.)	Единоновременные посетители	8-10, но не менее 10 машино-мест на объект
Спортивные комплексы и стадионы с трибунами	Места на трибунах	25-30
Оздоровительные комплексы (фитнес-клубы, ФОК, спортивные и тренажерные залы)	м ² общей площади	25-55
- общей площадью менее 1000 м ²	м ² общей площади	40-55
Муниципальные детские физкультурно-оздоровительные объекты локального и районного уровня обслуживания:		
- тренажерный залы площадью 150-500 м ²	м ² общей площади	8-10
- ФОК с залом площадью 1000-2000 м ²	м ² общей площади	10
- ФОК с залом и бассейном общей площадью 2000-3000 м ²	м ² общей площади	5-7
Специализированные спортивные клубы и комплексы (теннис, конный спорт, горнолыжные центры и др.)	Единоновременные посетители	3-4
Аквапарки, бассейны	Единоновременные посетители	5-7
Катки с искусственным покрытием общей площадью более 3000 м ²	Единоновременные посетители	6-7
Автостоянки	Пассажиры в час пик	10-15
Рекреационные территории и объекты отдыха		
Пляжи и парки в зонах отдыха	100 одновременных посетителей	15-20
Лесопарки и зоопарки	100 одновременных посетителей	7-10
Базы кратковременного отдыха (спортивные, пляжные, рыболовные, охотничьи и др.)	100 одновременных посетителей	10-15
Береговые базы малозмерного флота	100 одновременных посетителей	10-15
Дома отдыха и санатории, санатории-профилактории, бивы отдыха предприятий и туристские бивы	100 отдыхающих и обслуживающего персонала	3-5
Предприятия общественного питания, торговля	100 мест в залах или одновременных посетителей и персонала	7-10

* - в таблице приведен минимальный уровень обеспеченности машино-местами объектов местного значения, для объектов иного значения количество машино-мест необходимо принимать в соответствии с утвержденными Правилами землепользования и застройки Марковского городского поселения.

3.5.4 Сеть велосипедных дорожек, устройства и сооружения для хранения велосипедов (ВНЕСЕНЫ ИЗМЕНЕНИЯ, согласно техническому заданию)

В соответствии с ГОСТ 33150-2014 «Дороги автомобильные общего пользования. Проектирование пешеходных и велосипедных дорожек. Общие требования» велосипедные и

067-20-измМНПТ-ОМ-К2-Т

Лист 31

велосипедные дорожки следует, как правило, устраивать за пределами проезжей части дорог при соотношении интенсивности движения автомобилей и велосипедистов, указанных в таблице 3.11.2. Полосы для велосипедистов на проезжей части допускается устраивать на обычных автомобильных дорогах с интенсивностью движения менее 2000 авт./сут (до 150 авт./ч).

Таблица 3.11.2 – Соотношения интенсивности движения автомобилей и велосипедистов

Фактическая интенсивности движения автомобилей (суммарная в двух направлениях), авт/ч	до 400	600	800	1000	1200
Расчетная интенсивность движения велосипедистов, вел./ч	70	50	30	20	15

На подходах к искусственным сооружениям велосипедные дорожки допустимо размещать на обочине с отделением их от проезжей части ограждением или разделительными полосами.

Однополосные велосипедные дорожки располагают с наветренной стороны от дороги (в расчете на господствующие ветры в летний период), двухполосные - при возможности по обеим сторонам дороги.

Параметры велосипедных дорожек представлены в таблице 3.11.3

Таблица 3.11.3 – Геометрические параметры велосипедной дорожки

Параметр	Минимальное значение	
	при новом строительстве	в стесненных условиях
1	2	3
Расчетная скорость движения, км/ч	25	15
Ширина проезжей части для движения, м, не менее:		
- одностороннего одностороннего	1,0 – 1,5	0,75 – 1,0
- двухполосного одностороннего	1,75 – 2,5	1,50
- двухполосного со встречным движением	2,50 – 3,6	2,00
Ширина велосипедной и пешеходной дорожки с разделением движения дорожной разметкой, м	1,5 – 6,0 ³⁾	1,5 – 3,25 ³⁾
Ширина велосипедной дорожки, м	1,5 – 3,0 ³⁾	1,5 – 2,0 ⁶⁾
Ширина полосы для велосипедистов, м	1,20	0,90
Ширина обочины велосипедной дорожки, м	0,5	0,5
Наименьший радиус кривых в плане, м:		
- при отсутствии вырва	30 – 50	15
- при устройстве вырва	20	10
Наименьший радиус вертикальных кривых, м:		
- выуклых	500	400
- вогнутых	150	100
Наибольший продольный уклон, %:		
- в равнинной местности	40 – 60	50 – 70
- в горной местности	-	100

067-20-измМНПТ-ОМ-К2-Т

Лист 32

Параметр	Минимальные значения	
	при новом строительстве	в стесненных условиях
1	2	3
Поперечный уклон проезжей части, %	15 - 20	20
Уклон виадра, %, при радиусе:		
- 5-10м	более 30	-
- 10-20м	более 20	30
- 20-50м	более 15	20
- 50-100м	20	15 - 20
Габарит по высоте, м	2,50	2,25
Минимальное расстояние до бокового препятствия, м	0,50	0,50

- 1) - Ширина пешеходной дорожки 1,5 м, велосипедной - 2,5 м;
- 2) - Ширина велосипедной дорожки 1,5 м, велосипедной - 1,75 м;
- 3) - При интенсивности движения не более 20 вел./ч и 15 вел./ч;
- 4) - При интенсивности движения не более 20 вел./ч и 20 вел./ч.

Наименьшее расстояние от края велосипедной дорожки должно составлять: до краев проезжей части дорог, деревьев - 0,75 м, до тротуаров - 0,5 м, до стоянок автомобилей и остановок общественного транспорта - 1,5 м.

Нормы расчета парковок для велосипедов предлагается принять не менее чем пять процентов от парковочных мест, предназначенных для автомобилей. Нормы расчета парковок представлены в таблице 3.11.4.

Таблица 3.11.4 – Нормы расчета парковок общественного пользования для велосипедов

Объект	Расчетная единица	На место, мест
1	2	3
Административно-управленческие учреждения, здания и помещения общественных организаций	0,4 места на одного служащего	8
Объекты образования:		
- общеобразовательные школы	0,3 места на одного ученика и 0,4 места на одного учителя	12
- дошкольные образовательные учреждения	0,1 на одного служащего	12
Объекты культуры и досуга:		
- галереи, музеи, библиотеки	1 место на 10 машино-мест	8
- кино, театры	0,2 места на одно посадочное место и 0,4 места на одного служащего	8
Объекты физкультуры и спорта:		
- спортивные комплексы и залы	0,6 мест на одного спортсмена и 0,4 места на одного зрителя	12
- спортивные клубы	1 место на 10 машино-мест	12
Зоны отдыха	0,1 на одного посетителя	12

Парковка общего пользования для велосипедов должна размещаться в непосредственной близости от объектов капитального строительства, транспортно-пересадочных узлов общественного транспорта.

Дальность пешеходных подходов от парковок общего пользования для велосипедов до соответствующих объектов следует принимать не более значений таблицы 3.11.5.

Таблица 3.11.5 – Максимально допустимый уровень территориальной доступности парковок общего пользования для велосипедов

067-20-измМНПТ-ОМ-К2-Т						Лист
Изм.	Кол. уч.	Лист	Масш.	Подп.	Дата	33

Объект	Единица измерения	Расстояния до объектов обслуживания
1	2	3
До объектов массового посещения	м	50
До остановок общественного транспорта на транспортно-пересадочных узлах	м	50
До главного входа в объекты массового отдыха и спорта, зоопарков и других объектов массового посещения	м	100

3.6 Нижнее обеспечение

3.6.1 Объекты водоснабжения и бытовой канализации

Жилая и общественная застройка в населенных пунктах Марковского муниципального образования, включая индивидуальную отдельно стоящую и блокированную жилую застройку с участками, а также производственные объекты должна быть обеспечена централизованным или локальными системами водоснабжения и канализации.

В жилых функциональных зонах, не обеспеченных централизованным водоснабжением и хозяйственно-бытовой канализацией, размещение многоэтажных жилых домов не допускается. Новое строительство и реконструируемые системы водоснабжения следует проектировать с учетом водосберегающих мероприятий, в том числе уменьшение величин утечек и неучтенных расходов воды, за счет модернизации и внедрения новых технологий для систем водоснабжения и водоотведения.

Удельное среднесуточное (за год) водопотребление на хозяйственно-бытовые нужды населения следует принимать в соответствии с таблицей 3.12.

Таблица 3.12 – Удельное среднесуточное (за год) хозяйственно-питьевое водопотребление в населенных пунктах на одного жителя

Степень благоустройства жилой застройки	Удельное хозяйственно-питьевое водопотребление в населенных пунктах на одного жителя среднесуточное (за год), л/сут	
	1	2
Застройка зданиями с водоотоплом из водоразборных колонок		50
Застройка зданиями, оборудованными внутренними водопроводом и канализацией, без ванн		130
Застройка зданиями, оборудованными внутренними водопроводом и канализацией, с ванными и местными водонагревательными приборами		160
Застройка зданиями, оборудованными внутренними водопроводом и канализацией, с централизованными горячим водоснабжением		220

Показатель удельного среднесуточного (за год) водопотребления для проектирования систем водоснабжения и водоотведения и разработки градостроительной документации для Марковского муниципального образования, следует принимать на основе аналитических и фактических данных по водопотреблению, данных по источникам водоснабжения, данных по степени благоустройства жилой застройки.

Дифференцированная норма удельного водопотребления включает расходы воды на хозяйственно-питьевые и бытовые нужды в общественных зданиях (по классификации, при-

067-20-измМНПТ-ОМ-К2-Т						Лист
Изм.	Кол. уч.	Лист	Масш.	Подп.	Дата	34

нковой в СП 44.13330.2011 «Административные и бытовые здания. Актуализированная редакция СНиП 2.09.04-87»), за исключением расходов воды для домов отдыха, санаторно-курортных комплексов и детских оздоровительных лагерей, которые должны приниматься согласно СП 30.13330.2012 «Внутренний водопровод и канализация зданий. Актуализированная редакция СНиП 2.04.01-85*».

Удельные расходы на полн принимаются равными 50 л/сут человека. Расходы на промышленность следует принимать исходя из фактических и инвентарных данных, с учетом перспективной динамики развития, в случае отсутствия информации, расходы на нужды промышленных предприятий и неучтенные расходы при соответствующем обосновании допускается принимать дополнительно в размере 10-20% суммарного расхода на хозяйственно-питьевые нужды населенного пункта.

Расчетное среднесуточное водопотребление населенных пунктов определяется как сумма расходов воды на хозяйственно-бытовые нужды, нужды промышленных и сельскохозяйственных предприятий с учетом расхода воды на поливку.

Расчетный (средний за год) суточный расход воды $Q_{сут.м}$, м³/сут, на хозяйственно-питьевые нужды следует определять по формуле:

$$Q_{сут.м} = q_{от} \cdot N / 1000,$$

где $q_{от}$ – удельное водопотребление, принимаемое по таблице 3.12; N – расчетное число жителей в районах жилой застройки с различной степенью благоустройства.

Расчетные расходы воды в сутки наибольшего и наименьшего водопотребления $Q_{от,макс}$, м³/сут, следует определять:

$$\left. \begin{aligned} Q_{от,макс} &= K_{от,макс} \cdot Q_{от.м} \\ Q_{от,мин} &= K_{от,мин} \cdot Q_{от.м} \end{aligned} \right\}$$

Коэффициент суточной неравномерности водопотребления $K_{от}$, учитывающий уклад жизни населения, режим работы предприятий, степень благоустройства зданий, изменения водопотребления по сезону года и двум неделям, для Марковского муниципального образования принимается равным:

$$K_{от,макс} = 1,1; K_{от,мин} = 0,7.$$

Удельное среднесуточное (за год) водоотведение бытовых сточных вод от жилых зданий следует принимать равным расчетному удельному среднесуточному (за год) водопотреблению согласно таблице 3.12, без учета расхода воды на полив территорий и зеленых насаждений.

Удельное водоотведение в неканализованных районах следует принимать 25 л/сут на одного жителя.

Максимально допустимый уровень территориальной доступности объектов водоснабжения не нормируется, так как исходит из тенденций развития города и определяется в каждом конкретном случае.

067-20-измМНПТ-ОМ-К2-Т						Лист
Изм.	Кол. уч.	Лист	Масш.	Подп.	Дата	35

3.6.2 Объекты дождевой канализации

Минимально и максимально допустимый уровень территориальной доступности объектов дождевой канализации не нормируется, определяется расчетным путем на основе данных многолетних наблюдений метеостанций за атмосферными осадками в конкретной местности (не менее чем за 10 – 15 лет); данных наблюдений на ближайших репрезентативных метеостанциях.

3.6.3 Объекты теплоснабжения

Тепловые нагрузки потребителей следует определять: для существующих зданий жилищно-коммунального сектора и действующих промышленных предприятий согласно СП 124.13330.2012 «Тепловые сети. Актуализированная редакция СНиП 41-02-2003» – по проектам с уточнением по фактическим тепловым нагрузкам;

для вновь вводимых жилых и общественных зданий – с учетом повышения теплозащитных свойств ограждающих конструкций зданий и энергосберегающих технологий тепловой поток на отопление определяется в соответствии с показателями нормируемого удельного расхода тепловой энергии на отопление зданий соответствующей этажности, приведенными в СНиП 23-02-2003 «Тепловая защита зданий», с учетом климатической зоны по величине градусо-суток отопительного периода поселения и с соответствующим переводом в сопоставимые единицы ккал/час. Удельный (на 1 м² отапливаемой площади пола квартиры или полезной площади помещений [или на 1 м² отапливаемого объема]) расход тепловой энергии на отопление здания должен быть меньше или равен значению, указанному в таблицах 3.13, 3.14 и 3.15.

Таблица 3.13 – Удельный расход тепловой энергии на отопление, вентиляцию и горячее водоснабжение проектируемых многоквартирных домов 5-12 этажей и выше, ккал/час на м²

Типы зданий	Наименование удельного показателя	Значения удельного показателя базового уровня ккал/час на м ² с числом этажей				
		5	6,7	8,9	10,11	12 и выше
1	2	3	4	5	6	7
Многоквартирные жилые дома 5-12 этажей и выше	Удельный расход тепловой энергии на отопление и вентиляцию	44,90	42,24	40,13	38,02	37,0
	Удельный средний за отопительный период часовой расход тепловой энергии на горячее водоснабжение	11,02				

Таблица 3.14 – Удельный расход тепловой энергии на отопление, вентиляцию и горячее водоснабжение проектируемых малоэтажных многоквартирных домов, ккал/час на м²

Типы зданий	Наименование удельного показателя	Значения удельного показателя базового уровня ккал/час на м ² с числом этажей			
		1	2	3	4
1	2	3	4	5	6
Отдельстоящие здания площадью здания м ² и менее	Удельный расход тепловой энергии на отопление и вентиляцию	73,9	-	-	-
		66,0	71,3	-	-

067-20-измМНПТ-ОМ-К2-Т						Лист
Изм.	Кол. уч.	Лист	Масш.	Подп.	Дата	36

Типы зданий	Наименование удельного показателя	Значения удельного показателя базового уровня ккал/час на м ² с числом этажей			
		1	2	3	4
150		58,2	63,3	68,6	—
250		52,8	55,5	58,1	60,7
400		—	47,5	50,2	52,8
600		—	42,2	44,9	47,5
1000 и более		—	36,9	39,6	42,2
	Удельный средний за отопительный период часовой расход тепловой энергии на горячее водоснабжение	11,02			

Примечание: * При промежуточных значениях оптимальной площади в интервале 60-1000 м² значения удельного показателя должны определяться по линейной интерполяции.

Таблица 3.15 – Удельный расход тепловой энергии на отопление проектируемых общественных зданий за отопительный период, ккал/час на м²

Типы зданий	Этажность зданий											
	1	2	3	4	5	6, 7	8, 9	10, 11	12-25			
1. Общественные здания, кроме перечисленных в пп. 2-5	22,2	20,1	19,0	16,9	16,4	15,6	14,8	—				
2. Полуприкрытые и лечебные учреждения	17,95	17,4	16,9	16,4	15,8	15,3	14,8	—				
3. Дошкольные учреждения, детские сады	24,2	24,2	24,2	—	—	—	—	—				
4. Административного назначения (офисы)	18,65	17,6	17,1	14,0	12,4	11,4	10,3	10,3				
5. Сервисного обслуживания, культуры - досуговой деятельности и складов при t _{вн} =18 °С	11,6	11,2	10,6	10,2	10,2	—	—	—				

Средние тепловые потоки на горячее водоснабжение определять по СП 31.13330.2012 «Водоснабжение. Наружные сети и сооружения». Актуализированная редакция СНиП 2.04.02-84*. Удельное водопотребление на горячее водоснабжение для определения расчетных расходов воды в отдельных жилых и общественных зданиях при необходимости учета средоразличных расходов следует принимать в соответствии с СП 30.13330.2012 «Внутренний водопровод и канализация зданий. Актуализированная редакция СНиП 2.04.01-85*».

В соответствии с СП 131.13330.2012 «Строительная климатология» Актуализированная редакция СНиП 23-01-99* температурный режим характеризуется следующими климатическими данными: средняя температура отопительного периода -7,7 °С, продолжительность отопительного периода 232 суток, расчетная температура наружного воздуха для проектирования отопления и вентиляции минус 33 °С.

Для расчета удельных часовых расходов тепловой энергии на отопление базового уровня, указанных в таблицах 3.13, 3.14, 3.15, проведены соответствующие расчеты по определению нормируемого удельного годового расхода тепловой энергии по формуле:

$$q_{г,от} = q_{от}^{std} \cdot D_{от} \cdot 10^3 \text{ (кВт ч/ (м}^2 \cdot \text{год))}$$

где значения $q_{от}^{std}$ принимаются по таблицам №8 и №9 СНиП 23-02-2003 «Тепловая защита зданий» с пересчетом размерности показателей теплопотребления с кДж/(м²·°С·сут.) на Втч/(м²·°С·сутки), а для не жилых зданий с кДж/(м²·°С·сутки) на Втч/(м²·°С·сутки);

Изм. № инв. №, Подп. и дата, Имя, Фамилия, Отчество, Подпись, Дата

$D_{от}$ – градусо-сутки отопительного периода (°С·сутки), определяются по формуле:

$$D_{от} = (t_{вн} - t_{от}) n,$$

где $t_{вн}$ – температура воздуха внутри помещений;
 $t_{от}$ – средняя температура наружного воздуха;
 n – продолжительность отопительного периода.

Максимально допустимый уровень территориальной доступности объектов теплоснабжения не нормируется в связи с тем, что население непосредственно объектам теплоснабжения не пользуется.

3.6.4 Объекты электроснабжения

Расход электроэнергии и потребность в мощности источников следует определять: для производственных и сельскохозяйственных предприятий – по опросным листам действующих предприятий, проектам новых, реконструируемых или аналогичных предприятий, а также по укрупненным показателям; для жилищно-коммунального сектора – в соответствии с РД 34.20.185-94 «Инструкция по проектированию городских электрических сетей» с учетом изменений и дополнений к разделу 2 «Расчетные электрические нагрузки», СП 31-110-2003 «Проектирование и монтаж электроустановок жилых и общественных зданий», а также с учетом Нормативов градостроительного проектирования Иркутской области и Иркутского муниципального района.

За базовый показатель ($P_{баз}$) электропотребления принимается электропотребление в городских населенных пунктах при условии 100%-ой обеспеченности населения стационарными электрическими плитами.

В соответствии с РД 34.20.185-94 «Инструкция по проектированию городских электрических сетей» $P_{баз} = 2100 \frac{\text{кВт} \cdot \text{ч}}{\text{год}}$ на 1 человека.

Полученные расчетные показатели электропотребления с учетом коэффициента благоустройства населенных пунктов представлены в таблице 3.16.

Таблица 3.16 – Расчетные показатели электропотребления

Степень благоустройства	Расчет показателей	Электропотребление, кВт·ч на 1 чел. в год
1	2	3
Городские населенные пункты, оборудованные стационарными электроплитами без кондиционеров ($K_{бл,эл} = 1,0$)	$P_{эл} = P_{бэл}$ $P_{эл} = P_{бэл} \cdot 1,14$	2 100 2 400
Поселки и сельские населенные пункты (без кондиционеров), не оборудованные стационарными электроплитами ($K_{бл,эл} = 0,45$)	$P_{эл} = P_{бэл} \cdot 0,45$	950
Оборудованные стационарными электроплитами ($K_{бл,эл} = 0,64$)	$P_{эл} = P_{бэл} \cdot 0,64$	1350

Примечание: Приведенные укрупненные показатели предусматривают электропотребление жилыми и общественными зданиями, предприятиями коммунально-бытового обслуживания, наружным освещением, системами водоснабжения, водопотребления и теплоснабжения.

Изм. № инв. №, Подп. и дата, Имя, Фамилия, Отчество, Подпись, Дата

Максимально допустимый уровень территориальной доступности объектов электроснабжения не нормируется, поскольку зависит от расположения центров нагрузок и центров питания и определяется при проведении проектных работ в каждом конкретном случае.

3.6.5 Объекты, предназначенные для сбора твердых коммунальных отходов

Местоположение и вместимость площадок под контейнеры в границах садовой застройки определяется проектами планировки территории.

Вместимость площадок под контейнеры, подлежащих расстановке на рассматриваемой территории определяется расчетом с учетом годового накопления ТБО на участке, м³, периодичности удаления отходов в сутки, коэффициента неравномерности накопления отходов, вместимости контейнера, м³.

Максимально допустимый уровень доступности для населения до площадок под контейнеры принимается по таблице 3.17.

Таблица 3.17 – Максимально допустимый уровень доступности для населения до площадок под контейнеры

Наименование объектов	Единица измерения	Показатель	Обоснование
1	2	3	4
Площадки под контейнеры	м	100	Справочник «Санитарная очистка и уборка населенных мест», Москва, Стройиздат, 1990 г.

Изм. № инв. №, Подп. и дата, Имя, Фамилия, Отчество, Подпись, Дата

Приложения

Изм. № инв. №, Подп. и дата, Имя, Фамилия, Отчество, Подпись, Дата

Приложение 1					
Термины и определения					
<p>В настоящем документе применены следующие термины и их определения:</p> <p>Местные нормативы градостроительного проектирования – утвержденный в соответствии с Градостроительным кодексом Российской Федерации нормативный правовой акт поселения, содержащий минимальные расчетные показатели обеспечения благоприятных условий жизнедеятельности человека в отношении объектов, функционирование которых связано с решением вопросов местного значения.</p> <p>Частный жилищный фонд – совокупность жилых помещений, входящих в собственность граждан и в собственности юридических лиц;</p> <p>Муниципальный жилищный фонд – совокупность жилых помещений, принадлежащих на праве собственности муниципальному образованию;</p> <p>Озелененные территории общего пользования – вид территорий общего пользования, которые ограничиваются красными линиями от кварталов, а также от другого вида территорий общего пользования – улично-дорожной сети. В состав территории включаются парки (в том числе мини-парки, специализированные парки, парки культуры и отдыха), сады, скверы, бульвары и иные подобные территории для отдыха населения.</p> <p>Место массового отдыха – территория или объект, предназначенный для организованного отдыха населения (объекты культуры и досуга, объекты физкультуры и спорта, озелененные территории общего пользования, площадки и улицы, зоны массового кратковременного отдыха).</p> <p>Зона массового кратковременного отдыха – территория, предназначенная для организованного отдыха людей, включающая в себя интенсивно используемую часть с размещением объектов и неинтенсивно используемую часть без размещения капитальных объектов.</p> <p>Автомобильная дорога (дорога) – часть территории населенных пунктов поселения, определяемая в соответствии с абзацем восьмым статьи 2 Федерального закона от 10 декабря 1995 г. № 196-ФЗ «О безопасности дорожного движения», пунктом 1 статьи 3 Федерального закона от 08 ноября 2007 г. № 257-ФЗ «Об автомобильных дорогах и о дорожной деятельности в Российской Федерации и о внесении изменений в отдельные законодательные акты Российской Федерации» – территория, находящаяся в границах полос отвода – красных линий, которая в соответствии с пунктом 11 статьи 1 Градостроительного кодекса Российской Федерации обозначает существующие, планируемые (изменяемые, вновь образуемые) границы земельных участков размещения дороги, предназначенной для движения в соответствующих случаях автомобилей, общественного транспорта, пешеходов. При соблюдении технических регламентов безопасности указанная территория в пределах красных линий может быть использована для размещения других элементов транспортной инфраструктуры, а также для устройств инженерных коммуникаций, включая устройство линий электропередачи, линий связи (подземных и надземных).</p> <p>Улица – дорога, расположенная в пределах функциональных зон застроенных территорий населенных пунктов, границы которой в виде красных линий являются одновременно границами элементов планировочной структуры – кварталов;</p> <p>Проезды – подъезды со сквозным движением (когда место въезда не совпадает с местом выезда) через квартал, создание которых допускается в исключительных случаях только для автомобилей специального назначения, когда в сложившейся застройке невозможно создать, оборудовать улицы;</p> <p>Протяженность сети автомобильных дорог общего пользования – суммарная протяженность участков автомобильных дорог, образующих сеть автомобильных дорог общего пользования;</p> <p>Красные линии – линии, которые обозначают существующие, планируемые (изменя-</p>					
067-20-гзмМНПТ-ОМ-К2-Т					Лист 41
Имя, инд. №	Имя, инд. №	Имя, инд. №	Имя, инд. №	Имя, инд. №	Имя, инд. №
Имя, инд. №	Имя, инд. №	Имя, инд. №	Имя, инд. №	Имя, инд. №	Имя, инд. №
Имя, инд. №	Имя, инд. №	Имя, инд. №	Имя, инд. №	Имя, инд. №	Имя, инд. №

Приложение 1					
<p>емые, вновь образуемые) границы территорий общего пользования, границы земельных участков, на которых расположены линии электропередачи, линии связи (в том числе линейно-кабельные сооружения), трубопроводы, автомобильные дороги, железнодорожные линии и другие подобные сооружения.</p> <p>Остановка общественного транспорта – специально отведенная территория, предназначенная для посадки высадки пассажиров общественного транспорта.</p> <p>Хранение – пребывание автотранспортных средств, принадлежащих постоянному населению, по месту регистрации автотранспортных средств.</p> <p>Паркирование – временное пребывание на стоянках автотранспортных средств, принадлежащих посетителям объектов различного функционального назначения.</p> <p>Автостоянки – открытые площадки, предназначенные для хранения или парковки автомобилей. Автостоянки для хранения могут быть оборудованы навесами, легкими огражденными боксами, смотровыми эстакадами. Автостоянки могут устраиваться в виде карманов, отступающих от проезжей части, и др.) либо уличными (в виде "парковочных" на проезжей части, обозначенных разметкой).</p> <p>Транспортная услуга – результат деятельности исполнителя транспортной услуги по удовлетворению потребностей пассажира, грузоотправителя и грузополучателя в перевозках в соответствии с установленными нормами и требованиями;</p> <p>Транспортное обслуживание – процесс предоставления транспортных услуг потребителю, в соответствии с установленными нормами и требованиями.</p>					
067-20-гзмМНПТ-ОМ-К2-Т					Лист 42
Имя, инд. №	Имя, инд. №	Имя, инд. №	Имя, инд. №	Имя, инд. №	Имя, инд. №
Имя, инд. №	Имя, инд. №	Имя, инд. №	Имя, инд. №	Имя, инд. №	Имя, инд. №
Имя, инд. №	Имя, инд. №	Имя, инд. №	Имя, инд. №	Имя, инд. №	Имя, инд. №

Договор № 11-14/НС от 14.02.2020 Приложение № 1

ТЕХНИЧЕСКОЕ ЗАДАНИЕ
По внесению изменений в местные нормативы градостроительного проектирования Марковского муниципального образования

1. Заказчик	Администрация Марковского муниципального образования
2. Цели проекта	Предусмотренные настоящим заданием работы направлены на внесение изменений в местные нормативы градостроительного проектирования Марковского муниципального образования Иркутской области
3. Базовая документация	1. Федеральный закон "Об общих принципах организации местного самоуправления в Российской Федерации" от 06.10.2003 N 131-ФЗ с изменениями; 2. "Градостроительный кодекс Российской Федерации" от 29.12.2004 N 190-ФЗ с изменениями; 3. Генеральный план Марковского городского поселения; 4. Местные нормативы градостроительного проектирования Марковского муниципального образования Иркутской области; 5. п.2а-6 Пр-2197 Перечня поручений по итогам заседания Совета по развитию физической культуры и спорта от 10.10.2019 г.
4. Территория проектирования	Марковского муниципального образования Иркутской области
5. Исходные материалы	Заказчик обеспечивает предоставление следующих исходных материалов: - Местные нормативы градостроительного проектирования Марковского муниципального образования Иркутской области в формате *.doc, - Решение районного суда Иркутской области от 17.08.2020 г. по делу №2-1707/2020.
6. Состав и содержание проекта	Актуализировать нормы расчета стоимости для индивидуального транспорта и внести изменения в: - таблицу 3.11 пп 3.5.3 Сооружения и устройства для хранения транспортных средств п.3.5 Транспорт Раздела 3, Обоснование расчетных показателей минимально допустимого уровня обеспеченности объектами местного значения поселения и расчетных показателей максимально допустимого уровня территориальной доступности таких объектов для населения поселения Книга 2. Материалы по обоснованию расчетных показателей, содержащихся в основной части нормативов градостроительного проектирования - таблицу 1.10 Нормы расчета стоимости для индивидуального автомобильного транспорта пп.1.5.3 Сооружения и устройства для хранения транспортных средств п.1.5 Транспорт Раздела 1. Расчетные показатели местных нормативов градостроительного проектирования Книга 1. Расчетные показатели минимально допустимого уровня обеспеченности объектами местного значения муниципального образования и расчетные показатели максимально допустимого уровня территориальной доступности таких объектов для населения муниципального образования

7. Порядок согласования	Материалы подлежат проверке Заказчиком. Поддержка оказывает сопровождение при проверке, согласования и утверждении; рассматривает поступившие замечания, предложения, при необходимости вносит изменения в подготовленные материалы. Сроки проведения проверки, согласования, утверждения не входят в срок выполнения работ.
8. Проектные материалы, передаваемые заказчику	Материалы передаются Заказчику в 1 экземпляре на электронном носителе в форматах doc и pdf.

ЗАКАЗЧИК
Глава Марковского муниципального образования
А.И. Шумихина / Г.Н. Шумихина



ПОДРЯДЧИК
Генеральный директор ООО «НЦМ «Мастер-План»
М.В. Протасова / М.В. Протасова



Общество с ограниченной ответственностью
«Проектно-планировочная мастерская «Мастер-План»

Регистрационный номер в реестре
0049-2009-1073808024850-П-52 от 11.12.2009 г.
Ассоциация саморегулируемой организации
«Байкальское общество архитекторов и инженеров»

Заказчик – Администрация Марковского муниципального образования

**ВНЕСЕНИЕ ИЗМЕНЕНИЙ В МЕСТНЫЕ НОРМАТИВЫ
ГРАДОСТРОИТЕЛЬНОГО ПРОЕКТИРОВАНИЯ
МАРКОВСКОГО МУНИЦИПАЛЬНОГО ОБРАЗОВАНИЯ
ИРКУТСКОГО РАЙОНА ИРКУТСКОЙ ОБЛАСТИ**

ПРАВИЛА И ОБЛАСТЬ ПРИМЕНЕНИЯ

Книга 3. Правила и область применения расчетных показателей,
содержащихся в основной части нормативов градостроительного
проектирования

067-20-измМНП-ОП-К3

2020

Общество с ограниченной ответственностью
«Проектно-планировочная мастерская «Мастер-План»

Регистрационный номер в реестре
0049-2009-1073808024850-П-52 от 11.12.2009 г.
Ассоциация саморегулируемой организации
«Байкальское общество архитекторов и инженеров»

Заказчик – Администрация Марковского муниципального образования

**МЕСТНЫЕ НОРМАТИВЫ ГРАДОСТРОИТЕЛЬНОГО
ПРОЕКТИРОВАНИЯ МАРКОВСКОГО
МУНИЦИПАЛЬНОГО ОБРАЗОВАНИЯ
ИРКУТСКОГО РАЙОНА ИРКУТСКОЙ ОБЛАСТИ**

ПРАВИЛА И ОБЛАСТЬ ПРИМЕНЕНИЯ

Книга 3. Правила и область применения расчетных показателей,
содержащихся в основной части нормативов градостроительного
проектирования

067-20-измМНП-ОП-К3

Генеральный директор Протасова М.В.
Управляющий проектом Туктаров А.Ю.



2020

Содержание		
Обозначение	Наименование	Примечание
067-20-измМНП-ОП-К3-СП	Состав проектной документации	2
067-20-измМНП-ОП-К3-СК	Состав коллектива	3
067-20-измМНП-ОП-К3-Т	Раздел 1. Правила и область применения	4
	1.1 Правила применения расчетных показателей	4
	1.2 Область применения расчетных показателей	5
067-20-измМНП-ОП-К3-С		
Имя	Подпись	Дата
Имя директора Соболькина О.А.		11.20
Упр. проектом Туктаров А.Ю.		11.20
Имя	Подпись	Дата
Имя директора Соболькина О.А.		11.20
Упр. проектом Туктаров А.Ю.		11.20
Имя	Подпись	Дата
Имя директора Соболькина О.А.		11.20
Упр. проектом Туктаров А.Ю.		11.20

Состав нормативов градостроительного проектирования «Внесение изменений в местные нормативы градостроительного проектирования Марковского муниципального образования Иркутского района Иркутской области»			
Номер тома	Обозначение	Наименование	Количество страниц/листов
1	067-20-измМНП-ОП-К1	Основная часть Книга 1. Расчетные показатели минимально допустимого уровня обеспечения объектами местного значения муниципального образования и расчетные показатели максимально допустимого уровня территориальной доступности таких объектов для населения муниципального образования <i>(ВНЕСЕНЫ ИЗМЕНЕНИЯ, согласно техническому заданию)</i>	17
2	067-20-измМНП-ОМ-К2	Материалы по обоснованию Книга 2. Материалы по обоснованию расчетных показателей, содержащихся в основной части нормативов градостроительного проектирования <i>(ВНЕСЕНЫ ИЗМЕНЕНИЯ, согласно техническому заданию)</i>	44
3	067-20-измМНП-ОП-К3	Правила и область применения Книга 3. Правила и область применения расчетных показателей, содержащихся в основной части нормативов градостроительного проектирования	5
4	067-20-измМНП-Д1	Материалы в электронном виде Диск 1. Материалы проекта – комплект текстовых материалов в форматах *.pdf и *.doc.	1
067-20-измМНП-ОП-К3-СП			
Имя	Подпись	Дата	
Имя директора Соболькина О.А.		11.20	
Упр. проектом Туктаров А.Ю.		11.20	
Имя	Подпись	Дата	
Имя директора Соболькина О.А.		11.20	
Упр. проектом Туктаров А.Ю.		11.20	

Состав коллектива
в разработке «Внесение изменений в местные нормативы градостроительного проектирования Марковского муниципального образования Иркутского района Иркутской области» принимали участие

Специалисты ООО «ИПМ «Мастер-План»:

Градостроительная часть	
Заместитель генерального директора	Собенникова О.А.
Управляющий проектом	Туктаров А.Ю.

Имя	Фамилия	Инициалы	Подпись	Дата

067-20-гзмМНГП-ОП-К3-СК

Лист 3

Раздел 1. Правила и область применения

1.1 Правила применения расчетных показателей

Местные нормативы градостроительного проектирования являются обязательными:

1. Для органов местного самоуправления Марковского муниципального образования Иркутского района при осуществлении полномочий в области градостроительной деятельности по подготовке и утверждению:

- генерального плана муниципального образования, изменений в генеральный план;
- плана реализации генерального плана;
- документации по планировке территории, изменений в указанную документацию;
- условий аукционов на право заключения договоров аренды земельных участков для комплексного освоения в целях жилищного строительства (в пределах своей компетенции);
- условий аукционов на право заключить договор о развитии застроенной территории.

2. Для органов государственной власти при осуществлении полномочий в области градостроительной деятельности:

- в случае совместной (с органами местного самоуправления) подготовки проектов документов территориального планирования;
- при подготовке условий аукционов на право заключения договоров аренды земельных участков для комплексного освоения в целях жилищного строительства.

3. Для победителей аукционов:

- на право заключения договоров аренды земельных участков для комплексного освоения в целях жилищного строительства (в случае наличия соответствующих требований в условиях аукциона);
- на право заключить договор о развитии застроенной территории (в случае наличия соответствующих требований в условиях аукциона и договоров о развитии застроенных территорий).

4. Для разработчиков проектов генерального плана поселения, изменений в генеральный план, документации по планировке территории, изменений в указанную документацию.

В случае утверждения региональных нормативов градостроительного проектирования Иркутской области, содержащих минимальные расчетные показатели обеспечения благоприятных условий жизнедеятельности человека для территорий Марковского муниципального образования, значения которых приняты более высокими, чем значения минимальных расчетных показателей, содержащихся в действующих местных нормативах, применяются соответствующие региональные нормативы градостроительного проектирования Иркутской области.

К отношениям, не урегулированным в местных нормативах, применяется законодательство Российской Федерации и Иркутской области. Местные нормативы градостроительного проектирования применяются в части, не противоречащей законодательству Российской Федерации и Иркутской области, техническим регламентам и нормативным техническим документам, действующим до принятия технических регламентов по организации территории, размещению, проектированию, строительству и эксплуатации объектов капитального строительства.

067-20-гзмМНГП-ОП-К3-Т

Имя	Фамилия	Инициалы	Подпись	Дата

Имя	Фамилия	Инициалы	Подпись	Дата

Текстовые материалы

Страница	Лист	Листов
	4	5

ООО ИПМ «Мастер-План»

Формат А4

**РОССИЙСКАЯ ФЕДЕРАЦИЯ
ИРКУТСКАЯ ОБЛАСТЬ ИРКУТСКИЙ РАЙОН
ДУМА МАРКОВСКОГО МУНИЦИПАЛЬНОГО
ОБРАЗОВАНИЯ**

РЕШЕНИЕ

от 16 февраля 2021 года
р. п. Маркова

№ 48-197/Дгп

О проекте решения Думы Марковского муниципального образования «О внесении изменений и дополнений в Устав Марковского муниципального образования», порядке учета предложений граждан по проекту и порядке участия граждан в обсуждении проекта решения о внесении изменений в Устав, публичных слушаниях по проекту решения

В соответствии со статьями 7, 28, 35, 44 Федерального закона от 6 октября 2003 г. № 131-ФЗ «Об общих принципах организации местного самоуправления в Российской Федерации», статьями 16, 31, 45, 48 Устава Марковского муниципального образования, Положением о порядке организации и проведения публичных слушаний, общественных обсуждений в Марковском муниципальном образовании, утвержденным решением Думы Марковского муниципального образования от 17 декабря 2019 № 34-137 Дгп, Дума Марковского муниципального образования

РЕШИЛА:

1. Утвердить проект решения Думы Марковского муниципального образования «О внесении изменений и дополнений в Устав Марковского муниципального образования» согласно приложению.

2. Опубликовать проект решения Думы Марковского муниципального образования «О внесении изменений и

1.2 Область применения расчетных показателей

Местные нормативы градостроительного проектирования следует применять при разработке документов территориального планирования и документации по планировке территории Марковского муниципального образования Иркутского района.

Настоящими нормативами устанавливаются расчетные показатели минимально допустимого уровня обеспеченности объектами местного значения городского поселения и расчетные показатели максимально допустимого уровня территориальной доступности таких объектов для населения Марковского муниципального образования.

Местные нормативы призваны обеспечивать благоприятные условия жизнедеятельности человека путем введения минимальных расчетных показателей в сфере:

- социального обеспечения;
- обеспечения озелененными территориями общего пользования;
- транспортного обслуживания;
- инженерного оборудования.

Настоящие нормативы включают в себя предельные значения расчетных показателей минимально допустимого уровня обеспеченности населения Марковского муниципального образования:

- Муниципальным жилищным фондом;
- Учреждениями и предприятиями обслуживания:
 - объекты физкультуры и массового спорта
 - зоны массового кратковременного отдыха
 - объекты культуры и досуга
 - места захоронения
 - объекты ритуальных услуг
- Озелененными территориями общего пользования
- Проходами (проездами) к водным объектам общего пользования и их береговым полосам
- Объектами транспортной инфраструктуры:
 - автомобильные дороги местного значения в границах населенных пунктов
 - общественный транспорт
 - сооружения и устройства для хранения транспортных средств
- Объектами инженерного обеспечения:
 - объекты электроснабжения
 - объекты теплоснабжения
 - объекты водоснабжения
 - объекты водоотведения
 - объекты, предназначенные для сбора твердых коммунальных отходов.

Имя	Фамилия	Инициалы	Подпись	Дата

067-20-гзмМНГП-ОП-К3-Т

Лист 5

дополнений в Устав Марковского муниципального образования» в официальном печатном издании «Жизнь Маркова» и разместить на официальном сайте Марковского муниципального образования по адресу: <http://markovskoe-mo.ru/> в информационно-телекоммуникационной сети «Интернет».

3. Установить, что предложения по проекту решения Думы о внесении изменений и дополнений в Устав Марковского муниципального образования будут приниматься от граждан, проживающих на территории муниципального образования и обладающих избирательным правом, в письменном виде с указанием текста поправки, статьи Устава, фамилии, имени, отчества, адреса места жительства гражданина, внесшего предложение по проекту решения Думы, Администрацией Марковского муниципального образования по адресу: 664528, Иркутский район, р. п. Маркова, квартал Евгения Сичкарука, дом 1, в течение 30 дней со дня опубликования проекта решения Думы.

4. Установить, что граждане, проживающие на территории муниципального образования и обладающие избирательным правом, принимают участие в обсуждении проекта решения Думы о внесении изменений и дополнений в Устав на публичных слушаниях. В публичных слушаниях могут принять участие Глава муниципального образования, депутаты Думы муниципального образования, сотрудники Администрации Марковского муниципального образования.

5. Провести публичные слушания по проекту решения Думы Марковского муниципального образования «О внесении изменений и дополнений в Устав Марковского муниципального образования» **02 апреля 2021 года в 16 часов 00 минут**, в административном помещении (Иркутский район, р. п. Маркова, квартал Евгения Сичкарука, дом 1).

6. Постоянной комиссии Думы по Уставу, регламенту и депутатской деятельности (председатель постоянной комиссии Яковенко Илья Владимирович):

6.1. обеспечить учет предложений по проекту решения Думы о внесении изменений в Устав, их обобщение и рассмотрение совместно с Администрацией Марковского муниципального образования;

6.2. обеспечить порядок организации и проведения публичных слушаний согласно Уставу Марковского муниципального образования и Положению о порядке организации и проведения публичных слушаний, общественных обсуждений в Марковском муниципальном образовании.

7. Председательствующим на публичных слушаниях назначить председателя постоянной комиссии Думы по Уставу, регламенту и депутатской деятельности Яковенко И. В.

8. Опубликовать настоящее решение в официальном печатном издании «Жизнь Маркова» и разместить на официальном сайте Марковского муниципального образования по адресу: <http://markovskoe-mo.ru/> в информационно-телекоммуникационной сети «Интернет».

9. Настоящее решение вступает в силу после дня его официального опубликования.

*Глава Марковского МО
Г. Н. Шумихина*

*Председатель Думы
Н. В. Миончинский*

Приложение
к решению Думы Марковского
Муниципального образования
от 16 февраля 2021 года № 48-197/Дгп

ПРОЕКТ РЕШЕНИЯ

О внесении изменений и дополнений в
Устав Марковского муниципального образования

В целях приведения Устава Марковского муниципального образования в соответствие с Федеральным законом от 24.04.2020 № 148-ФЗ «О внесении изменений в отдельные законодательные акты Российской Федерации»; Федеральным законом от 20.07.2020 № 236-ФЗ «О внесении изменений в Федеральный закон «Об общих принципах организации местного самоуправления в Российской Федерации», Федеральным законом от 20.07.2020 № 241-ФЗ «О внесении изменений в статью 9 Федерального закона «О социальных гарантиях сотрудникам органов внутренних дел Российской Федерации и внесении изменений в отдельные законодательные акты Российской Федерации» и Федеральный закон «Об общих принципах организации местного самоуправления в Российской Федерации», Федеральным законом от 09.11.2020 № 370-ФЗ «О внесении изменений в Федеральный закон «Об общих принципах организации местного самоуправления в Российской Федерации» и статью 26.13 Федерального закона «Об общих принципах организации законодательных (представительных) и исполнительных органов государственной власти субъектов Российской Федерации», в соответствии со статьями 7, 35, 44 Федерального закона от 6 октября 2003 г. № 131-ФЗ, статьями 3, 5 Федерального закона от 21 июля 2005 г. № 97-ФЗ «О государственной регистрации Уставов муниципальных образований», статьями 31, 45, 48 Устава Марковского муниципального образования, Дума Марковского муниципального образования

РЕШИЛА:

1. Внести в Устав Марковского муниципального образования следующие изменения и дополнения:

1.1 Статья 6.1. Права органов местного самоуправления городского Поселения на решение вопросов, не отнесенных к вопросам местного значения поселений

1.1.1 часть 1 дополнить пунктом 18 следующего содержания:

«18) предоставление сотруднику, замещающему должность участкового уполномоченного полиции, и членам его семьи жилого помещения на период замещения сотрудником указанной должности;»;

1.2. Статья 10.1. Сход граждан

1.2.1 частью 1 дополнить пунктом 4 следующего содержания:

«4) в соответствии с законом Иркутской области на части территории населенного пункта, входящего в состав Поселения, по вопросу введения и использования средств самообложения граждан на данной части территории населенного пункта.»

1.2.2 дополнить частью 1.2 следующего содержания:

«1.2. Сход граждан, предусмотренный пунктом 4 части 1 настоящей статьи, может созываться Думой Поселения по инициативе группы жителей соответствующей части территории населенного пункта численностью не менее 10 человек.

Критерии определения границ части территории населенного пункта, входящего в состав Поселения, на которой может проводиться сход граждан по вопросу введения и использования средств самообложения граждан, устанавливаются законом Иркутской области.»;

1.2.3. часть 2 после слов «жителей населенного пункта» дополнить словами «(либо части его территории)»;

1.3. дополнить статьей 14.1 следующего содержания:

«Статья 14.1. Инициативные проекты

1. В целях реализации мероприятий, имеющих приоритетное значение для жителей Поселения или его части, по решению вопросов местного значения или иных вопросов, право решения которых предоставлено органам местного самоуправления, в администрацию Поселения может быть внесен инициативный проект. Порядок определения части территории муниципального образования, на которой могут реализовываться инициативные проекты, устанавливается нормативным правовым актом Думы Поселения.

2. С инициативой о внесении инициативного проекта вправе выступить инициативная группа численностью не менее десяти

граждан, достигших шестнадцатилетнего возраста и проживающих на территории Поселения, органы территориального общественного самоуправления, староста сельского населенного пункта (далее - инициаторы проекта). Минимальная численность инициативной группы может быть уменьшена нормативным правовым актом Думы Поселения. Право выступить инициатором проекта в соответствии с нормативным правовым актом Думы Поселения может быть предоставлено также иным лицам, осуществляющим деятельность на территории Поселения.

3. Инициативный проект должен содержать следующие сведения:

1) описание проблемы, решение которой имеет приоритетное значение для жителей Поселения или его части;

2) обоснование предложений по решению указанной проблемы;

3) описание ожидаемого результата (ожидаемых результатов) реализации инициативного проекта;

4) предварительный расчет необходимых расходов на реализацию инициативного проекта;

5) планируемые сроки реализации инициативного проекта;

6) сведения о планируемом (возможном) финансовом, имущественном и (или) трудовом участии заинтересованных лиц в реализации данного проекта;

7) указание на объем средств местного бюджета в случае, если предполагается использование этих средств на реализацию инициативного проекта, за исключением планируемого объема инициативных платежей;

8) указание на территорию Поселения или его часть, в границах которой будет реализовываться инициативный проект, в соответствии с порядком, установленным нормативным правовым актом Думы Поселения;

9) иные сведения, предусмотренные нормативным правовым актом Думы Поселения.

4. Инициативный проект до его внесения в администрацию Поселения подлежит рассмотрению на сходе, собрании или конференции граждан, в том числе на собрании или конференции граждан по вопросам осуществления территориального общественного самоуправления, в целях обсуждения инициативного проекта, определения его соответствия интересам жителей Поселения или его части, целесообразности реализации инициативного проекта, а также принятия сходом, собранием или конференцией граждан решения о поддержке инициативного проекта. При этом возможно рассмотрение нескольких инициативных проектов на одном сходе, одном собрании или на одной конференции граждан.

Нормативным правовым актом Думы Поселения может быть предусмотрена возможность выявления мнения граждан по вопросу о поддержке инициативного проекта также путем опроса граждан, сбора их подписей.

Инициаторы проекта при внесении инициативного проекта в администрацию Поселения прикладывают к нему соответствующий протокол схода, собрания или конференции граждан, результаты опроса граждан и (или) подписные листы, подтверждающие поддержку инициативного проекта жителями Поселения или его части.

5. Информация о внесении инициативного проекта в администрацию Поселения подлежит опубликованию и размещению на официальном сайте Поселения в информационно-телекоммуникационной сети «Интернет» в течение трех рабочих дней со дня внесения инициативного проекта в местную администрацию и должна содержать сведения, указанные в части 3 настоящей статьи, а также об инициаторах проекта. Одновременно граждане информируются о возможности представления в администрацию Поселения своих замечаний и предложений по инициативному проекту с указанием срока их представления, который не может составлять менее пяти рабочих дней. Свои замечания и предложения вправе направлять жители Поселения, достигшие шестнадцатилетнего возраста.

6. Инициативный проект подлежит обязательному рассмотрению администрацией Поселения в течение 30 дней со

дня его внесения. Администрация по результатам рассмотрения инициативного проекта принимает одно из следующих решений:

1) поддержать инициативный проект и продолжить работу над ним в пределах бюджетных ассигнований, предусмотренных решением о местном бюджете, на соответствующие цели и (или) в соответствии с порядком составления и рассмотрения проекта местного бюджета (внесения изменений в решение о местном бюджете);

2) отказать в поддержке инициативного проекта и вернуть его инициаторам проекта с указанием причин отказа в поддержке инициативного проекта.

7. Администрация Поселения принимает решение об отказе в поддержке инициативного проекта в одном из следующих случаев:

1) несоблюдение установленного порядка внесения инициативного проекта и его рассмотрения;

2) несоответствие инициативного проекта требованиям федеральных законов и иных нормативных правовых актов Российской Федерации, законов и иных нормативных правовых актов Иркутской области, настоящему Уставу;

3) невозможность реализации инициативного проекта ввиду отсутствия у органов местного самоуправления Поселения необходимых полномочий и прав;

4) отсутствие средств местного бюджета в объеме средств, необходимом для реализации инициативного проекта, источником формирования которых не являются инициативные платежи;

5) наличие возможности решения описанной в инициативном проекте проблемы более эффективным способом;

6) признание инициативного проекта не прошедшим конкурсный отбор.

8. Администрация Поселения вправе, а в случае, предусмотренном пунктом 5 части 7 настоящей статьи, обязана предложить инициаторам проекта совместно доработать инициативный проект, а также рекомендовать представить его на рассмотрение органа местного самоуправления иного муниципального образования или государственного органа в соответствии с их компетенцией.

9. Порядок выдвижения, внесения, обсуждения, рассмотрения инициативных проектов, а также проведения их конкурсного отбора устанавливается Думой Поселения.

10. В отношении инициативных проектов, выдвигаемых для получения финансовой поддержки за счет межбюджетных трансфертов из бюджета Иркутской области, требования к составу сведений, которые должны содержать инициативные проекты, порядок рассмотрения инициативных проектов, в том числе основания для отказа в их поддержке, порядок и критерии конкурсного отбора таких инициативных проектов устанавливаются в соответствии с законом и (или) иным нормативным правовым актом Иркутской области. В этом случае требования частей 3, 6, 7, 8, 9, 11 и 12 настоящей статьи не применяются.

11. В случае, если в администрацию Поселения внесено несколько инициативных проектов, в том числе с описанием аналогичных по содержанию приоритетных проблем, администрация Поселения организует проведение конкурсного отбора и информирует об этом инициаторов проекта.

12. Проведение конкурсного отбора инициативных проектов возлагается на коллегиальный орган (комиссию), порядок формирования и деятельности которого определяется нормативным правовым актом Думы Поселения. Состав коллегиального органа (комиссии) формируется администрацией Поселения. При этом половина от общего числа членов коллегиального органа (комиссии) должна быть назначена на основе предложений Думы Поселения. Инициаторам проекта и их представителям при проведении конкурсного отбора должна обеспечиваться возможность участия в рассмотрении коллегиальным органом (комиссией) инициативных проектов и изложения своих позиций по ним.

13. Инициаторы проекта, другие граждане, проживающие на территории Поселения, уполномоченные сходом, собранием или

конференций граждан, а также иные лица, определяемые законодательством Российской Федерации, вправе осуществлять общественный контроль за реализацией инициативного проекта в формах, не противоречащих законодательству Российской Федерации.

14. Информация о рассмотрении инициативного проекта администрацией Поселения, о ходе реализации инициативного проекта, в том числе об использовании денежных средств, об имущественном и (или) трудовом участии заинтересованных в его реализации лиц, подлежит опубликованию и размещению на официальном сайте Поселения в информационно-телекоммуникационной сети «Интернет». Отчет администрации Поселения об итогах реализации инициативного проекта подлежит опубликованию и размещению на официальном сайте Поселения в информационно-телекоммуникационной сети «Интернет» в течение 30 календарных дней со дня завершения реализации инициативного проекта.»

1.4. Статья 32. Организация деятельности Думы Поселения

1.4.1. часть 1 изложить в следующей редакции:

«1. Депутаты Думы Поселения и Председатель Думы Поселения осуществляют свои полномочия на непостоянной основе; на постоянной основе могут работать не более 10 процентов депутатов от установленной численности Думы Поселения.

Депутаты Думы Поселения осуществляющие свои полномочия на непостоянной основе, временно освобождаются от выполнения производственных или служебных обязанностей по месту работы на период осуществления его полномочий для участия в заседаниях выборного органа местного самоуправления и формируемых им органов, а также иных полномочий, связанных со статусом выборного лица местного самоуправления, с сохранением места работы (должности) на период, продолжительность которого составляет шесть рабочих дней в месяц.

Депутату Думы Поселения, осуществляющему полномочия на непостоянной основе, возмещаются расходы, связанные с осуществлением его полномочий, за счет средств соответствующего местного бюджета, предусмотренных на обеспечение деятельности органов местного самоуправления, в порядке и размере, установленных муниципальными правовыми актами.

Организацию деятельности Думы Поселения обеспечивает Председатель Думы Поселения.»

1.5. Статья 67. Средства самообложения граждан

1.5.1. часть 1 после слов «населенного пункта» дополнить словами «(либо части его территории)».

2. В порядке, установленном Федеральным законом от 21.07.2005 г. № 97-ФЗ «О государственной регистрации Уставов муниципальных образований», предоставить настоящее решение в Управление Министерства юстиции Российской Федерации по Иркутской области для государственной регистрации.

3. Настоящее решение вступает в силу после его официального опубликования в соответствии с действующим законодательством.

Глава Марковского МО

Г. Н. Шумихина

Председатель Думы

Н. В. Миончинский

РОССИЙСКАЯ ФЕДЕРАЦИЯ
ИРКУТСКАЯ ОБЛАСТЬ ИРКУТСКИЙ РАЙОН
ДУМА МАРКОВСКОГО МУНИЦИПАЛЬНОГО
ОБРАЗОВАНИЯ

РЕШЕНИЕ

от 16 февраля 2021 года
р. п. Маркова

№ 48-198/Дгп

О внесении изменений в решение Думы Марковского муниципального образования от 15 декабря 2020 года № 46-185/Дгп «О бюджете Марковского муниципального образования на 2021 год и на плановый период 2022 и 2023 годов»

Руководствуясь статьями 35, 52, 53, 55 Федерального закона от 6 октября 2003 г. № 131-ФЗ «Об общих принципах организации местного самоуправления в Российской Федерации», Бюджетным кодексом Российской Федерации, Положением о бюджетном процессе в Марковском муниципальном образовании, статьями 31, 48 Устава Марковского муниципального, Дума Марковского муниципального образования

РЕШИЛА:

1. Внести в решение Думы Марковского муниципального образования от 15 декабря 2020 года № 46-185/ Дгп «О бюджете Марковского муниципального образования на 2021 год и на плановый период 2022 и 2023 годов» следующие изменения и дополнения:

1.1. Статью 1 изложить в следующей редакции:

«1. Утвердить бюджет Марковского муниципального образования на 2021 год

- по доходам в сумме 172284,38 тыс. руб., в том числе безвозмездные поступления 29724,10 тыс. руб.

- по расходам в сумме 188401,43 тыс. руб.

- размер дефицита бюджета в сумме 16117,05 тыс. руб., или 9,0 % утвержденного общего годового объема доходов местного бюджета без учета утвержденного объема безвозмездных поступлений.

Установить, что дефицит местного бюджета с учетом снижения остатков средств на счетах по учету средств местного бюджета в объеме

5475,28 тыс. руб. составит 7,5 %.»;

1.2. Приложение № 1 изложить в новой редакции согласно приложению № 1 к настоящему решению;

1.3. Приложение № 3 изложить в новой редакции согласно приложению № 2 к настоящему решению;

1.4. Приложение № 4 изложить в новой редакции согласно приложению № 3 к настоящему решению;

1.5. Приложение № 6 изложить в новой редакции согласно приложению № 4 к настоящему решению;

1.6. Приложение № 8 изложить в новой редакции согласно приложению № 5 к настоящему решению;

1.7. Приложение № 10 изложить в новой редакции согласно приложению № 6 к настоящему решению;

1.8. Приложения № 12 изложить в новой редакции согласно приложению № 7 к настоящему решению;

1.15. Статью 11 изложить в следующей редакции:

«1. Утвердить предельный объем муниципального долга Марковского муниципального образования на 2021 год в размере 142560,28 тыс. рублей. Утвердить верхний предел муниципального долга Марковского муниципального образования на 1 января 2022 года по долговым обязательствам в сумме 34124,06 тыс. рублей, в том числе верхний предел долга по муниципальным гарантиям Марковского муниципального образования – 0,0 тыс. рублей;

Уполномоченным органом, осуществляющим муниципальные внутренние заимствования, является Администрация Марковского муниципального образования.»

2. Опубликовать настоящее решение в официальном печатном издании «Жизнь Маркова» и разместить на официальном сайте Марковского муниципального образования по адресу: <http://markovskoe-mo.ru/> в информационно-телекоммуникационной сети «Интернет».

5. Контроль исполнения настоящего решения поручить постоянной комиссии Думы по местному бюджету, экономической и хозяйственной политике (председатель комиссии А. В. Фешкин)

Глава Марковского МО

Г. Н. Шумихина

Председатель Думы
Н. В. МиончинскийПРИЛОЖЕНИЕ 1
к решению Думы Марковского
муниципального образования
от 16 февраля 2021 года № 48-198/Дгп«ПРИЛОЖЕНИЕ 1
к решению Думы Марковского муниципального образования
" О бюджете Марковского муниципального образования на 2021
год и на плановый период 2022 и 2023 годов " от 15 декабря 2020
года № 46-185/Дгп»ПРОГНОЗИРУЕМЫЕ ДОХОДЫ МАРКОВСКОГО
МУНИЦИПАЛЬНОГО ОБРАЗОВАНИЯ НА 2021 ГОД

Наименование	КБК	сум ма на 2021 год
НАЛОГОВЫЕ И НЕНАЛОГОВЫЕ ДОХОДЫ	1 00 00000 00 0000 000	1425 60,2 8
Налоговые доходы	1 00 00000 00 0000 000	1067 10,2 8
НАЛОГИ НА ПРИБЫЛЬ, ДОХОДЫ	1 01 00000 00 0000 000	2116 5,68
Налог на доходы физических лиц	1 01 02000 01 0000 110	2116 5,68
Налог на доходы физических лиц с доходов, источником которых является налоговый агент, за исключением доходов, в отношении которых исчисление и уплата налога осуществляется в соответствии со ст. 227, 227.1, 228 Налогового Кодекса Российской Федерации	182 1 01 02010 01 0000 110	2039 4,00
Налог на доходы физических лиц с доходов, полученных от осуществления деятельности физическими лицами, зарегистрированными в качестве индивидуальных предпринимателей, нотариусов, занимающихся частной практикой, адвокатов, учредивших адвокатские кабинеты и других лиц, занимающихся частной практикой в соответствии со статьей 227 Налогового Кодекса Российской Федерации	182 1 01 02020 01 0000 110	52,1 8
Налог на доходы физических лиц с доходов, полученных физическими лицами в соответствии со статьей 228 Налогового Кодекса Российской Федерации	182 1 01 02030 01 0000 110	694, 50
Налог на доходы физических лиц в виде фиксированных авансовых платежей с доходов, полученных физическими лицами, являющиеся иностранными гражданами, осуществляющими трудовую деятельность по найму на основании патента в соответствии со статьей 227.1 Налогового Кодекса Российской Федерации	182 1 01 02040 01 0000 110	25,0 0

НАЛОГИ НА ТОВАРЫ (РАБОТЫ, УСЛУГИ), РЕАЛИЗУЕМЫЕ НА ТЕРРИТОРИИ РОССИЙСКОЙ ФЕДЕРАЦИИ	100	1 03 00000 00 0000 000	7711 ,5
Доходы от уплаты акцизов на дизельное топливо, подлежащие распределению между бюджетами субъектов Российской Федерации и местными бюджетами с учетом установленных дифференцированных нормативов отчислений в местные бюджеты	100	1 03 02231 01 0000 110	3000, 00
Доходы от уплаты акцизов на моторные масла для дизельных и (или) карбюраторных (инжекторных) двигателей, подлежащие распределению между бюджетами субъектов Российской Федерации и местными бюджетами с учетом установленных дифференцированных нормативов отчислений в местные бюджеты	руб. 100	1 03 02241 10 0000 110	44,90
Доходы от уплаты акцизов на автомобильный бензин, подлежащие распределению между бюджетами субъектов Российской Федерации и местными бюджетами с учетом установленных дифференцированных нормативов отчислений в местные бюджеты	100	1 03 02251 10 0000 110	4666, 60
Доходы от уплаты акцизов на прямогонный бензин, подлежащие распределению между бюджетами субъектов Российской Федерации и местными бюджетами с учетом установленных дифференцированных нормативов отчислений в местные бюджеты	100	1 03 02261 10 0000 110	0
НАЛОГ НА СОВОКУПНЫЙ ДОХОД	182	1 05 00000 00 0000 000	1,6
Единый сельскохозяйственный налог	182	1 05 03000 01 0000 110	1,6
Единый сельскохозяйственный налог (сумма платежа (перерасчеты, недоимка и задолженность по соответствующему платежу, в том числе по отмененному)	182	1 05 03010 01 1000 110	1,6
НАЛОГИ НА ИМУЩЕСТВО	182	1 06 00000 00 0000 000	7778 1,5
Налог на имущество физических лиц	182	1 06 0100 00 0000 110	
Налог на имущество физических лиц, взимаемый по ставкам, применяемым к объектам налогообложения, расположенным в границах городских поселений	182	1 06 01030 13 0000 110	1430 2,3
Земельный налог	182	1 06 06000 00 0000 110	6347 9,2
Земельный налог с юридических лиц	182	1 06 06033 00 0000 110	
Земельный налог с организаций, обладающих земельным участком, расположенным в границах городских поселений	182	1 06 06033 13 0000 110	4324 9,4
Земельный налог с физических лиц			
Земельный налог с физических лиц, обладающих земельным участком, расположенным в границах городских поселений	182	1 06 06043 13 0000 110	2022 9,8

ГОСУДАРСТВЕННАЯ ПОШЛИНА	717	1 08 00000 00 0000 000	50,00 0	Прочие доходы от оказания платных услуг (работ) получателями средств бюджетов городских поселений	717	1 13 01995 13 0000 130	500
Государственная пошлина на совершение нотариальных действий (за исключением действий, совершаемых консульскими учреждениями Российской Федерации)	717	1 08 04000 01 0000 110	50,00 0	ДОХОДЫ ОТ ПРОДАЖИ МАТЕРИАЛЬНЫХ И НЕМАТЕРИАЛЬНЫХ АКТИВОВ	717	1 14 00000 00 0000 000	2610 0
Государственная пошлина за совершение нотариальных действий должностными лицами органов местного самоуправления, уполномоченными в соответствии законодательными актами Российской Федерации на совершение нотариальных действий	717	1 08 04020 01 1000 110	50,00	Доходы от реализации иного имущества, находящегося в собственности городских поселений (за исключением имущества муниципальных бюджетных и автономных учреждений, а также имущества муниципальных унитарных предприятий, в том числе казенных), в части реализации основных средств по указанному имуществу	717	1 14 02053 13 0000 410	100
ЗАДОЛЖЕННОСТЬ И ПЕРЕРАСЧЕТЫ ПО ОТМЕНЕННЫМ НАЛОГАМ, СБОРАМ И ИННЫМ ОБЯЗАТЕЛЬНЫМ ПЛАТЕЖАМ	182	1 09 00000 00 0000 110	0	Доходы от продажи земельных участков, государственная собственность, находящихся в собственности городских поселений (за исключением земельных участков муниципальных бюджетных и автономных учреждений)	717	1 14 06025 13 0000 430	2600 0
Земельный налог (по обязательствам, возникшим до 1 января 2006 года), мобилизуемый на территориях поселений	182	1 09 04053 13 0000 110	0	Доходы от продажи земельных участков, государственная собственность, на которые не разграничена и которые расположены в границах городских поселений	813	1 14 06013 13 0000 430	0
НЕНАЛОГОВЫЕ ДОХОДЫ			3585 0	Штрафы, санкции, возмещение ущерба	717	1 16 00000 00 0000 000	50
ДОХОДЫ ОТ ИСПОЛЬЗОВАНИЯ ИМУЩЕСТВА, НАХОДЯЩЕГОСЯ В ГОСУДАРСТВЕННОЙ И МУНИЦИПАЛЬНОЙ СОБСТВЕННОСТИ	813	1 11 00000 00 0000 000	9100	Административные штрафы, установленные Главой 7 Кодекса РФ об административных правонарушениях, за административные правонарушения в области охраны собственности, выявленные должностными лицами органов муниципального контроля.	717	1 16 01074 01 0000 140	10
Доходы, получаемые в виде арендной либо иной платы за передачу в возмездное пользование государственного и муниципального имущества (за исключением имущества бюджетных и автономных учреждений, а также имущества государственных и муниципальных унитарных предприятий, в том числе казенных)	717; 813	1 11 05000 00 0000 120	9100	Административные штрафы, установленные Главой 8 Кодекса РФ об административных правонарушениях, за административные правонарушения в области охраны окружающей среды, выявленные должностными лицами органов муниципального контроля.	717	1 16 01084 01 0000 140	10
Доходы, получаемые в виде арендной платы, а также средства от продажи права на заключение договоров аренды на земли, находящиеся в собственности городских поселений (за исключением земельных участков муниципальных бюджетных и автономных учреждений)	717	1 11 05025 13 0000 120	600	Иные штрафы, неустойки, пени, уплаченные в соответствии с законом или договором в случае неисполнения или ненадлежащего исполнения обязательств перед муниципальным органом, (муниципальным казенным учреждением) городского поселения	717	1 16 07090 13 0000 140	10
Доходы, получаемые в виде арендной платы за земельные участки, государственная собственность на которые не разграничена, и которые расположены в границах городских поселений, а также средства от продажи права на заключение договоров аренды указанных земельных участков	813	1 11 05013 13 0000 120	8500	Платежи в целях возмещения ущерба при расторжении муниципального контракта, заключенного с муниципальным органом городского поселения (муниципальным казенным учреждением), в связи с односторонним отказом исполнителя (подрядчика) от его исполнения (за исключением муниципального контракта, финансируемого за счет средств муниципального дорожного фонда)		1 16 10081 13 0000 140	10
ДОХОДЫ ОТ ОКАЗАНИЯ ПЛАТНЫХ УСЛУГ (РАБОТ) И КОМПЕНСАЦИИ ЗАТРАТ ГОСУДАРСТВА	717	1 13 00000 00 0000 000	500				

Прочее возмещение ущерба, причиненного муниципальному имуществу городского поселения (за исключением имущества, закрепленного за муниципальными бюджетными (автономными) учреждениями, унитарными предприятиями)		1 16 10032 13 0000 140	10
Прочие неналоговые доходы бюджетов городских поселений	717	1 17 05050 13 0000 180	100
БЕЗВОЗМЕЗДНЫЕ ПОСТУПЛЕНИЯ	717	2 00 00000 00 0000 000	29 724,1 0
Безвозмездные поступления от других бюджетов бюджетной системы Российской Федерации	717	2 02 00000 00 0000 150	29 724,1 0
Дотации на выравнивание бюджетной обеспеченности	717	2 02 16001 00 0000 000	0,00
Дотации бюджетам городских поселений на выравнивание бюджетной обеспеченности из бюджетов муниципальных районов	717	2 02 16001 13 0000 150	0,00
Субсидия бюджетам муниципальных образований иркутской области на обеспечение развития и укрепления материально-технической базы в населенных пунктах с числом жителей до 50 тысяч человек	717	2 02 25467 13 0000 150	2574, 70
Субсидии местным бюджетам на реализацию проектов по развитию территорий, расположенных в границах населенных пунктов, предусматривающих строительство жилья	717	2 02 20077 13 0000 150	0,00
Субсидии бюджетам городских поселений на реализацию программ, формирования современной городской среды	717	2 02 25555 13 0000 150	1783 7,00
Прочие субсидии бюджетам городских поселений	717	2 02 29999 13 0000 150	7 115,9 0

Прочие межбюджетные трансферты, передаваемые бюджетам городских поселений		2 02 49999 13 0000 150	0,00
Субвенции бюджетам субъектов Российской Федерации муниципальных образований	717	2 02 30000 00 0000 000	2196, 50
Субвенции бюджетам городских поселений на осуществление первичного воинского учета на территориях, где отсутствуют военные комиссариаты	717	2 02 35118 13 0000 150	2060, 40
Субвенции бюджетам городских поселений на выполнение передаваемых полномочий субъектов Российской Федерации	717	2 02 30024 13 0000 150	136,1 0
Прочие безвозмездные поступления в бюджеты городских поселений	717	2 07 05030 13 0000 150	0
Возврат остатков субсидий, субвенций и иных межбюджетных трансфертов, имеющих целевое назначение прошлых лет из бюджетов городских поселений	717	2 19 60010 13 0000 150	0
Итого			172 284,3 8

ПРИЛОЖЕНИЕ 2
к решению Думы Марковского
муниципального образования
от 16 февраля 2021 года № 48-198/Дгп

«ПРИЛОЖЕНИЕ 3
к решению Думы Марковского муниципального образования
" О бюджете Марковского муниципального образования на 2021
год и на плановый период 2022 и 2023 годов " от 15 декабря 2020
года № 46-185/Дгп»

**Перечень главных администраторов доходов бюджета
Марковского
муниципального образования на 2021 год и на плановый
период 2022 и 2023 годов**

Код главного админис тратора	БК дохода	Наименование дохода
Администрация Марковского муниципального образования - Администрация городского поселения		
717	1 08 04020 01 1000 110	Государственная пошлина за совершение нотариальных действий должностными лицами органов местного самоуправления, уполномоченными в соответствии с законодательными актами Российской Федерации на совершение нотариальных действий
717	1 08 04020 01 4000 110	Государственная пошлина за совершение нотариальных действий должностными лицами органов местного самоуправления, уполномоченными в соответствии с законодательными актами Российской Федерации на

		совершение нотариальных действий			имущества муниципальных унитарных предприятий, в том числе казенных)
717	1 11 05025 13 0000 120	Доходы, получаемые в виде арендной платы, а так же средства от продажи права на заключение договоров аренды на земли, находящиеся в собственности городских поселений, (за исключением земельных участков муниципальных бюджетных и автономных учреждений)	717	1 1406025 13 0000 430	Доходы от продажи земельных участков, государственная собственность, находящихся в собственности городских поселений (за исключением земельных участков муниципальных бюджетных и автономных учреждений)
717	1 13 01995 13 0000 130	Прочие доходы от оказания платных услуг (работ) получателями средств бюджетов городских поселений	717	1 17 01050 13 0000180	Не выясненные поступления, зачисляемые в бюджеты городских поселения
717	1 14 02053 13 0000 410	Доходы от реализации иного имущества, находящегося в собственности городских поселений (за исключением имущества муниципальных бюджетных и автономных учреждений, а также имущества муниципальных унитарных предприятий, в том числе казенных), в части реализации основных средств по указанному имуществу	717	1 17 05050 13 0000 180	Прочие неналоговые доходы бюджетов городских поселений
717	1 16 01074 01 0000 140	Административные штрафы, установленные главой 7 Кодекса Российской Федерации об административных правонарушениях, за административные правонарушения в области охраны собственности, выявленные должностными лицами органов муниципального контроля.	717	2 02 15001 13 0000 150	Дотации бюджетам городских поселений на выравнивание бюджетной обеспеченности
717	1 16 01084 01 0000 140	Административные штрафы, установленные главой 8 Кодекса Российской Федерации об административных правонарушениях, за административные правонарушения в области охраны окружающей среды, выявленные должностными лицами органов муниципального контроля.	717	2 02 16 001 13 0000 150	Дотации бюджетам городских поселений на выравнивание бюджетной обеспеченности из бюджетов муниципальных районов
717	1 16 07090 13 0000 140	Иные штрафы, неустойки, пени, уплаченные в соответствии с законом или договором в случае неисполнения или ненадлежащего исполнения обязательств перед муниципальным органом, (муниципальным казенным учреждением) городского поселения	717	2 02 25021 13 0000 150	Субсидии бюджетам городских поселений на реализацию мероприятий по стимулированию программ развития жилищного строительства субъектов РФ
717	1 16 10081 13 0000 140	Платежи в целях возмещения ущерба при расторжении муниципального контракта, заключенного с муниципальным органом городского поселения (муниципальным казенным учреждением), в связи с односторонним отказом исполнителя (подрядчика) от его исполнения (за исключением муниципального контракта, финансируемого за счет средств муниципального дорожного фонда)	717	2 02 25555 13 0000 150	Субсидии бюджетам городских поселений на реализацию программ формирования современной городской среды
717	1 16 10032 13 0000 140	Прочее возмещение ущерба, причиненного муниципальному имуществу городского поселения (за исключением имущества, закрепленного за муниципальными (автономными) учреждениями, унитарными предприятиями)	717	2 02 20077 13 0000 150	Субсидии местным бюджетам на реализацию проектов по развитию территорий, расположенных в границах населенных пунктов, предусматривающих строительство жилья
717	1 11 09045 13 0000 120	Прочие поступления от использования имущества, находящегося в собственности городских поселений (за исключением имущества муниципальных бюджетных и автономных учреждений, а также	717	2 02 35118 13 0000 150	Субвенции бюджетам городских поселений на осуществление первичного воинского учета на территориях, где отсутствуют военные комиссариаты
			717	2 02 30024 13 0000 150	Субвенции бюджетам городских поселений на выполнение передаваемых полномочий субъектов Российской Федерации
			717	2 02 29999 13 0000 150	Прочие субсидии бюджетам городских поселений
			717	2 02 49999 13 0000 150	Прочие межбюджетные трансферты, передаваемые бюджетам городских поселений
			717	2 07 05030 13 0000 150	Прочие безвозмездные поступления в бюджеты городских поселений
			717	2 08 05000 13 0000 150	Перечисления из бюджетов городских поселений (в бюджеты городских поселений) для осуществления возврата (зачета) излишне взысканных сумм налогов, и сборов и иных платежей, а также сумм процентов за несвоевременное осуществление такого возврата и процентов, начисленных на излишне взысканные суммы
			717	2 19 60010 13 0000 150	Возврат прочих остатков субсидий, субвенций и иных межбюджетных трансфертов, имеющих целевое назначение, прошлых лет из бюджетов городских поселений

Перечень главных Администраторов доходов бюджета Марковского муниципального образования-территориальных органов подразделений Федеральных органов государственной власти на 2021год и на плановый период 2022-2023годов

Код главного администратора доходов бюджета	БК доходов	Наименование дохода
	Управление Федеральной	Налоговой службы Иркутской области
182	1 01 02010 01 0000 110	Налог на доходы физических лиц с доходов, источником которых является налоговый агент, за исключением доходов, в отношении которых исчисление и уплата налога осуществляются в соответствии со статьями 227, 227.1 и 228 Налогового кодекса Российской Федерации
182	1 01 02020 01 0000 110	Налог на доходы физических лиц с доходов, полученных от осуществления деятельности физическими лицами, зарегистрированными в качестве индивидуальных предпринимателей, нотариусов, занимающихся частной практикой, адвокатов, учредивших адвокатские кабинеты и других лиц, занимающихся частной практикой в соответствии со статьей 227 Налогового кодекса Российской Федерации
182	1 01 02030 01 0000 110	Налог на доходы физических лиц с доходов, полученных физическими лицами в соответствии со статьей 228 Налогового кодекса Российской Федерации.
182	1 05 03010 01 1000 110	Единый сельскохозяйственный налог
182	1 06 01030 10 1000 110	Налог на имущество физических лиц, взимаемый по ставкам, применяемым к объектам налогообложения, расположенным в границах сельских поселений (сумма платежа (перерасчеты, недоимки и задолженность по соответствующему платежу, в том числе по отмененному)
182	1 06 06033 10 1000 110	Земельный налог с организаций, обладающих земельным участком, расположенным в границах сельских поселений (сумма платежа (перерасчеты, недоимки и задолженность по соответствующему платежу, в том числе по отмененному)
182	1 06 06043 10 1000 110	Земельный налог с физических лиц, обладающих земельным участком, расположенным в границах сельских поселений (сумма платежа (перерасчеты, недоимки и задолженность по соответствующему платежу, в том числе по отмененному)
	Управление Федерального	казначейства по Иркутской области
100	1 03 02231 01 0000 110	Доходы от уплаты акцизов на дизельное топливо, подлежащие распределению между бюджетами субъектов Российской Федерации и местными бюджетами с учетом установленных дифференцированных нормативов отчислений в местные бюджеты (по нормативам, установленным Федеральным законом о федеральном бюджете в целях формирования дорожных фондов субъектов Российской Федерации)
100	1 03 02241 01 0000 110	Доходы от уплаты акцизов на моторные масла для дизельных и (или) карбюраторных (инжекторных) двигателей, подлежащие распределению между бюджетами субъектов Российской Федерации и местными бюджетами с учетом установленных дифференцированных нормативов отчислений в местные бюджеты (по нормативам, установленным Федеральным законом о федеральном бюджете в целях формирования дорожных фондов субъектов Российской Федерации)
100	1 03 02251 01 0000 110	Доходы от уплаты акцизов на автомобильный бензин, подлежащие распределению между бюджетами субъектов Российской Федерации и местными бюджетами с учетом установленных дифференцированных нормативов отчислений в местные бюджеты (по нормативам, установленным Федеральным законом о федеральном бюджете в целях формирования дорожных фондов субъектов Российской Федерации)
100	1 03 02261 01 0000 110	Доходы от уплаты акцизов на прямогонный бензин, подлежащие распределению между бюджетами субъектов Российской Федерации и местными бюджетами с учетом установленных дифференцированных нормативов отчислений в местные бюджеты (по нормативам, установленным Федеральным законом о федеральном бюджете в целях формирования дорожных фондов субъектов Российской Федерации)
Министерство имущественных отношений по Иркутской области		

813	1 11 05013 13 0000 120	Доходы, получаемые в виде арендной платы за земельные участки, государственная собственность на которые не разграничена, и которые расположены в границах городских поселений, а также средства от продажи права на заключение договоров аренды указанных земельных участков
813	1 14 06013 13 0000 430	Доходы от продажи земельных участков, государственная собственность, на которые не разграничена и которые расположены в границах городских поселений

Перечень главных администраторов источников финансирования дефицита бюджета Марковского муниципального образования на 2021 год и на плановый период 2022 и 2023 годов

Код главного администратора	БК источников финансирования дефицита бюджета	Наименование
Администрация Марковского муниципального образования Администрация городского поселения		
717	01 02 00 00 00 0000 000	Кредиты кредитных организаций в валюте Российской Федерации
717	01 03 00 00 00 0000 00	Бюджетные кредиты от других бюджетов бюджетной системы Российской Федерации в валюте Российской Федерации

ПРИЛОЖЕНИЕ 3
к решению Думы Марковского
муниципального образования
от 16 февраля 2021 года № 48-198/Дгп

«ПРИЛОЖЕНИЕ 4
к решению Думы Марковского муниципального образования " О бюджете
Марковского муниципального образования на 2021 год и на плановый период
2022 и 2023 годов " от 15 декабря 2020 года № 46-185/Дгп»

**РАСПРЕДЕЛЕНИЕ БЮДЖЕТНЫХ АССИГНОВАНИЙ ПО РАЗДЕЛАМ И ПОДРАЗДЕЛАМ КЛАССИФИКАЦИИ
РАСХОДОВ БЮДЖЕТОВ НА 2021 ГОД**

Функциональная статья	РЗ	ПР	Сумма на 2021 год
ОБЩЕГОСУДАРСТВЕННЫЕ ВОПРОСЫ	01	00	49428,74
Функционирование высшего должностного лица субъекта Российской Федерации и органа местного самоуправления	01	02	2738,2
Функционирование законодательных (представительных органов) государственной власти и представительных органов муниципальных образований	01	03	1034,41
Функционирование Правительства Российской Федерации, высших органов исполнительной власти субъектов РФ, местных администраций	01	04	44356,1
Резервные фонды	01	11	500,00
Другие общегосударственные вопросы	01	13	800,00
НАЦИОНАЛЬНАЯ ОБОРОНА	02	00	2060,40
Мобилизационная и вневоинская подготовка	02	03	2060,4
НАЦИОНАЛЬНАЯ БЕЗОПАСНОСТЬ	03	00	560,0
Защита населения и территории от чрезвычайных ситуаций природного и техногенного характера, гражданская оборона	03	09	100,00
Обеспечение пожарной безопасности	03	10	460,00
НАЦИОНАЛЬНАЯ ЭКОНОМИКА	04	00	36615,22
Дорожное хозяйство	04	09	35115,22
Другие вопросы в области национальной экономики	04	12	1500,0
ЖИЛИЩНО-КОММУНАЛЬНОЕ ХОЗЯЙСТВО	05	00	69935,62

Коммунальное хозяйство	05	02	27632,62
Благоустройство в границе поселения	05	03	42303
ОХРАНА ОКРУЖАЮЩЕЙ СРЕДЫ	06	00	1000,0
Сбор, удаление отходов и очистка сточных вод	06	02	1000,0
ОБРАЗОВАНИЕ	07	00	600,0
Профессиональная подготовка, переподготовка и повышение квалификации	07	05	300,00
Молодежная политика и оздоровление детей	07	07	300,00
СОЦИАЛЬНАЯ ПОЛИТИКА	10	00	700,31
Пенсионное обеспечение	10	01	300,31
Другие вопросы в области социальной политики	10	06	400
ОБСЛУЖИВАНИЕ ГОСУДАРСТВЕННОГО ВНУТРЕННЕГО И МУНИЦИПАЛЬНОГО ДОЛГА	13	00	22,70
Обслуживание муниципального долга	13	01	22,70
МЕЖБЮДЖЕТНЫЕ ТРАНСФЕРТЫ	14	00	636,77
Межбюджетные трансферты бюджетам муниципальных районов из бюджетов поселений и межбюджетные трансферты бюджетам поселений из бюджетов муниципальных районов на осуществление части полномочий по решению вопросов местного значения в соответствии с заключенными соглашениями	14	03	636,77
КУЛЬТУРА	08	00	26841,43
Культура	08	01	26841,43
ИТОГО РАСХОДОВ			188401,43

ПРИЛОЖЕНИЕ 4
к решению Думы Марковского
муниципального образования
от 16 февраля 2021 года № 48-198/Дгп

«ПРИЛОЖЕНИЕ 6
к решению Думы Марковского муниципального образования " О бюджете
Марковского муниципального образования на 2021 год и на плановый период
2022 и 2023 годов " от 15 декабря 2020 года № 46-185/Дгп»

РАСПРЕДЕЛЕНИЕ БЮДЖЕТНЫХ АССИГНОВАНИЙ ПО РАЗДЕЛАМ, ПОДРАЗДЕЛАМ, ЦЕЛЕВЫМ СТАТЬЯМ ГРУППАМ,
ПОДГРУППАМ ВИДОВ РАСХОДОВ КЛАССИФИКАЦИИ РАСХОДОВ БЮДЖЕТОВ НА 2021 ГОД

Наименование	РЗ	Пр	ЦСР	ВР	Сумма на 2021 год
ВСЕГО					188401,43
АДМИНИСТРАЦИЯ МАРКОВСКОГО МУНИЦИПАЛЬНОГО ОБРАЗОВАНИЯ					161559,73
ОБЩЕГОСУДАРСТВЕННЫЕ ВОПРОСЫ	01	00	00.0.00.00000	000	49428,71
Функционирование высшего должностного лица субъекта Российской Федерации и органа местного самоуправления	01	02	00.0.00.00000	000	2738,2
Непрограммные расходы органов местного самоуправления	01	02	91.0.00.00000	000	2738,2
Непрограммные расходы органов местного самоуправления за счет средств местного бюджета	01	02	91.1.00.00000	000	2738,2
Осуществление органами местного самоуправления полномочий местного значения	01	02	91.1.00.60000	000	2738,2
Обеспечение деятельности в сфере установленных функций	01	02	91.1.00.60001	000	2738,2
Расходы на выплаты персоналу государственных(муниципальных)органов	01	02	91.1.00.60001	120	2738,2
Фонд оплаты труда государственных(муниципальных) органов	01	02	91.1.00.60001	121	2138,2
Взносы по обязательному социальному страхованию на выплаты денежного содержания и иные выплаты работникам государственных(муниципальных) органов	01	02	91.1.00.60001	129	600
Функционирование законодательных(представительных)органов государственной власти и представительных органов муниципальных образований	01	03	00.0.00.00000	000	1034,41
Непрограммные расходы органов местного самоуправления	01	03	91.0.00.00000	000	1034,41
Непрограммные расходы органов местного самоуправления за счет средств местного бюджета	01	03	91.1.00.00000	000	1034,41

Осуществление органами местного самоуправления полномочий местного значения	01	03	91.1.00.60000	000	1034,41
Обеспечение деятельности в сфере установленных функций	01	03	91.1.00.60001	000	1034,41
Расходы на выплаты персоналу государственных(муниципальных)органов	01	03	91.1.00.60001	120	982,41
Фонд оплаты труда государственных (муниципальных) органов	01	03	91.1.00.60001	121	745,69
Взносы по обязательному социальному страхованию на выплаты денежного содержания и иные выплаты работникам государственных (муниципальных органов)	01	03	91.1.00.60001	129	236,72
Закупка товаров работ и услуг для государственных (муниципальных)нужд	01	03	91.1.00.60001	200	50
Иные закупки товаров, работ и услуг для обеспечения государственных(муниципальных)нужд	01	03	91.1.00.60001	240	50
Прочая закупка товаров, работ и услуг для обеспечения государственных(муниципальных)нужд	01	03	91.1.00.60001	244	50
Уплата налогов, сборов и иных платежей	01	03	91.1.00.60001	800	2
Уплата прочих налогов, сборов	01	03	91.1.00.60001	852	0
Уплата иных платежей	01	03	91.1.00.60001	853	2
Функционирование Правительства Российской Федерации, высших исполнительных органов государственной власти субъектов Российской Федерации, местных администраций	01	04	00.0.00.00000	000	44356,1
Непрограммные расходы органов местного самоуправления	01	04	91.0.00.00000	000	44220,7
Непрограммные расходы органов местного самоуправления за счет средств местного бюджета	01	04	91.1.00.00000	000	44220
Осуществление органами местного самоуправления полномочий местного значения	01	04	91.1.00.60000	000	44220
Обеспечение деятельности в сфере установленных функций	01	04	91.1.00.60001	000	44220
Расходы на выплаты персоналу государственных(муниципальных)органов	01	04	91.1.00.60001	120	37700
Фонд оплаты труда государственных (муниципальных) органов	01	04	91.1.00.60001	121	29000
Взносы по обязательному социальному страхованию на выплаты денежного содержания и иные выплаты работникам государственных (муниципальных органов)	01	04	91.1.00.60001	129	8700
Закупка товаров работ и услуг для государственных (муниципальных)нужд	01	04	91.1.00.60001	200	6220
Иные закупки товаров, работ и услуг для обеспечения государственных(муниципальных)нужд	01	04	91.1.00.60001	240	6220
Прочая закупка товаров, работ и услуг для обеспечения государственных(муниципальных)нужд	01	04	91.1.00.60001	244	5670
Прочая закупка энергоресурсов	01	04	91.1.00.60001	247	550
Уплата налогов, сборов и иных платежей	01	04	91.1.00.60001	800	300
Исполнение судебных актов РФ и мировых соглашений по возмещению вреда, причиненного в результате незаконных действий (бездействия) органов государственной власти (гос.органов), органов местного самоуправления либо должностных лиц этих органов, а так же в результате деятельности казенных учреждений	01	04	91.1.00.60001	831	100
Уплата налогов на имущество организаций	01	04	91.1.00.60001	851	0
Уплата прочих налогов, сборов и иных платежей	01	04	91.1.00.60001	852	50
Уплата иных платежей	01	04	91.1.00.60001	853	150
Осуществление отдельных областных государственных полномочий в сфере водоснабжения и водоотведения	01	04	91.2.00.00000	000	135,4
ПРОГРАММНЫЕ РАСХОДЫ органов местного самоуправления за счет средств областного бюджета	01	04	91.2.00.700000	000	135,4
Расходы на выплаты персоналу государственных(муниципальных)органов	01	04	91.2.00.73110	120	135,4
Фонд оплаты труда государственных (муниципальных) органов	01	04	91.2.00.73110	121	105
Взносы по обязательному социальному страхованию на выплаты денежного содержания и иные выплаты работникам государственных (муниципальных органов)	01	04	91.2.00.73110	129	30,4
Осуществление отдельных областных государственных полномочий по определению перечня должностных лиц органов местного самоуправления, уполномоченных составлять протоколы об административных правонарушениях, предусмотренных отдельными законами Иркутской области об административной ответственности	01	04	91.2.00.00000	000	0,7
НЕПРОГРАММНЫЕ РАСХОДЫ органов местного самоуправления за счет средств областного бюджета	01	04	91.2.00.70000	000	0,7

Осуществление областного государственного полномочия по определению перечня должностных лиц органов местного самоуправления, уполномоченных составлять протоколы об административных правонарушениях, предусмотренных отдельными законами Иркутской области об административной ответственности	01	04	91.2.00.73150	000	0,7
Закупка товаров работ и услуг для государственных (муниципальных) нужд	01	04	91.2.00.73150	200	0,7
Иные закупки товаров, работ и услуг для обеспечения государственных(муниципальных) нужд	01	04	91.2.00.73150	240	0,7
Прочая закупка товаров, работ и услуг для обеспечения государственных(муниципальных) нужд	01	04	91.2.00.73150	244	0,7
РЕЗЕРВНЫЙ ФОНД	01	11	00.0.00.00000	000	500
Непрограммные расходы органов местного самоуправления	01	11	91.0.00.00000	000	500
Непрограммные расходы органов местного самоуправления за счет средств местного бюджета	01	11	91.1.00.00000	000	500
Осуществление органами местного самоуправления полномочий местного значения	01	11	91.1.00.60000	000	500
Резервный фонд администрации муниципального образования	01	11	91.1.00.60004	000	500
Резервный средства	01	11	91.1.00.60004	870	500
ДРУГИЕ ОБЩЕГОСУДАРСТВЕННЫЕ ВОПРОСЫ	01	13	00.0.00.00000	000	800
Непрограммные расходы органов местного самоуправления	01	13	91.0.00.00000	000	800
Непрограммные расходы органов местного самоуправления за счет средств местного бюджета	01	13	91.1.00.00000	000	800
Обеспечение деятельности в сфере установленных функций в бюджетных, автономных и казенных учреждений	01	13	91.1.00.60005	000	400
Закупка товаров работ и услуг для государственных (муниципальных) нужд	01	13	91.1.00.60005	200	400
Иные закупки товаров, работ и услуг для обеспечения государственных(муниципальных) нужд	01	13	91.1.00.60005	240	400
Прочая закупка товаров, работ и услуг для обеспечения государственных(муниципальных) нужд	01	13	91.1.00.60005	244	116
Прочая закупка энергоресурсов	01	13	91.1.00.60005	247	284
Обеспечение деятельности в сфере установленных функций в бюджетных, автономных и казенных учреждений	01	13	91.1.00.60008	000	400
Закупка товаров работ и услуг для государственных (муниципальных) нужд	01	13	91.1.00.60008	200	400
Иные закупки товаров, работ и услуг для обеспечения государственных(муниципальных) нужд	01	13	91.1.00.60008	240	400
Прочая закупка товаров, работ и услуг для обеспечения государственных(муниципальных) нужд	01	13	91.1.00.60008	244	400
НАЦИОНАЛЬНАЯ ОБОРОНА	02	03	00.0.00.00000	000	2060,4
Мобилизационная и вневоинская подготовка	02	03	91.3.00.00000	000	2060,4
Непрограммные расходы органов местного самоуправления	02	03	91.3.00.51180	000	2060,4
Непрограммные расходы органов местного самоуправления за счет средств федерального бюджета	02	03	91.3.00.51180	000	2060,4
Субвенции на осуществление первичного воинского учета на территориях, где отсутствуют военные комиссариаты	02	03	91.3.00.51180	000	2060,4
Расходы на выплаты персоналу государственных(муниципальных) органов	02	03	91.3.00.51180	120	1955
Фонд оплаты труда государственных (муниципальных) органов и взносы по обязательному социальному страхованию	02	03	91.3.00.51180	121	1500
Взносы по обязательному социальному страхованию на выплаты денежного содержания и иные выплаты работникам государственных (муниципальных органов)	02	03	91.3.00.51180	129	455
Закупка товаров работ и услуг для государственных (муниципальных) нужд	02	03	91.3.00.51180	200	105,4
Иные закупки товаров, работ и услуг для обеспечения государственных(муниципальных) нужд	02	03	91.3.00.51180	240	105,4
Прочая закупка товаров, работ и услуг для обеспечения государственных (муниципальных) нужд	02	03	91.3.00.51180	244	105,4
НАЦИОНАЛЬНАЯ БЕЗОПАСНОСТЬ И ПРАВООХРАНИТЕЛЬНАЯ ДЕЯТЕЛЬНОСТЬ	03	00	00.0.00.00000	000	560
Защита населения и территории от чрезвычайных ситуаций природного и техногенного характера, гражданская оборона	03	09	00.0.00.00000	000	100
Непрограммные расходы органов местного самоуправления	03	09	91.0.00.00000	000	100
Непрограммные расходы органов местного самоуправления за счет средств местного бюджета	03	09	91.1.00.00000	000	100

Обеспечение деятельности в сфере установленных функций в бюджетных, автономных и казенных учреждений	03	09	91.1.00.60000	000	100
Закупка товаров работ и услуг для государственных (муниципальных) нужд	03	09	91.1.00.60006	200	100
Иные закупки товаров, работ и услуг для обеспечения государственных(муниципальных)нужд	03	09	91.1.00.60006	240	100
Прочая закупка товаров, работ и услуг для обеспечения государственных(муниципальных)нужд	03	09	91.1.00.60006	244	100
Обеспечение пожарной безопасности	03	10	00.0.00.00000	000	460
Программные расходы	03	10	20.0.00.00000	000	460
Муниципальная программа «Обеспечение пожарной безопасности на территории Иркутского района»	03	10	21.4.00.00000	000	460
Реализация мероприятий муниципальной программы за счет местного бюджета	03	10	21.4.00.99000	000	460
Муниципальная программа " Пожарная безопасность и защита населения на территории Марковского муниципального образования от чрезвычайных ситуаций на 2021-2023 годы"	03	10	21.4.00.99000	000	460
Иные мероприятия	03	10	21.4.00.99020	000	460
Закупка товаров работ и услуг для государственных (муниципальных)нужд	03	10	21.4.00.99020	200	460
Иные закупки товаров, работ и услуг для обеспечения государственных(муниципальных)нужд	03	10	21.4.00.99020	240	460
Прочая закупка товаров, работ и услуг для обеспечения государственных(муниципальных)нужд	03	10	21.4.00.99020	244	460
НАЦИОНАЛЬНАЯ ЭКОНОМИКА	04	00	00.0.00.00000	000	36615,2
ДОРОЖНОЕ ХОЗЯЙСТВО	04	09	00.0.00.00000	000	35115,2
Дорожный Фонд	04	09	00.0.00.00000	000	14579,8
Программные расходы органов местного самоуправления за счет местного бюджета	04	09	20.0.00.00000	000	14579,8
Муниципальная программа "Развитие дорожного хозяйства и сети искусственных сооружений на территории Марковского муниципального образования на 2021-2023 годы"	04	09	20.1.00.00000	000	14579,8
Реализация мероприятий муниципальной программы за счет средств местного бюджета	04	09	20.1.00.99000	000	14579,8
Закупка товаров работ и услуг для государственных (муниципальных)нужд	04	09	20.1.00.99026	200	14579,8
Закупка товаров работ и услуг для государственных (муниципальных)нужд	04	09	20.1.00.99026	240	14579,8
Иные закупки товаров, работ и услуг для обеспечения государственных (муниципальных)нужд (нанесение дорожной разметки)	04	09	20.1.00.99026	244	550,0
Прочая закупка товаров, работ и услуг для обеспечения государственных(муниципальных)нужд (Содержание и текущий ремонт автомобильных дорог в границах поселения)	04	09	20.1.00.99026	244	14029,8
Поддержка дорожного хозяйства	04	09	00.0.00.00000	000	20535,4
Расходы не входящие в дорожный фонд	04	09	00.0.00.00000	000	20535,4
Программные расходы органов местного самоуправления за счет местного бюджета	04	09	20.0.00.00000	000	2550
Муниципальная программа "Развитие дорожного хозяйства и сети искусственных сооружений на территории Марковского муниципального образования на 2021-2023 годы"	04	09	20.1.00.00000	000	2550
Реализация мероприятий муниципальной программы за счет средств местного бюджета	04	09	20.1.00.99000	000	2550
Закупка товаров работ и услуг для государственных (муниципальных)нужд	04	09	20.1.00.99001	200	2550
Закупка товаров работ и услуг для государственных (муниципальных)нужд	04	09	20.1.00.99001	240	2550
Закупка товаров, работ, услуг в целях капитального ремонта государственного (муниципального) имущества	04	09	20.1.00.99001	243	550
Иные закупки товаров, работ и услуг для обеспечения государственных (муниципальных)нужд (нанесение дорожной разметки)	04	09	20.1.00.99001	244	2000
Непрограммные расходы органов местного самоуправления	04	09	00.0.00.00000	000	17985,4
Непрограммные расходы органов местного самоуправления за счет средств местного и областного бюджетов	04	09	91.0.00.00000	000	8165,4

Жизнь Маркова

№ 05 (150) 26 февраля 2021г.

Реализация проектов перечня Народных инициатив в 2021 году	04	09	91.4.00.00000	000	8165,4
Закупка товаров работ и услуг для государственных (муниципальных) нужд	04	09	91.4.00.S2370	200	8165,4
Закупка товаров работ и услуг для государственных (муниципальных) нужд	04	09	91.4.00.S2370	240	8165,4
Закупка товаров, работ, услуг в целях капитального ремонта государственного (муниципального) имущества (ОБ)	04	09	91.4.00.S2370	243	7115,9
Закупка товаров, работ, услуг в целях капитального ремонта государственного (муниципального) имущества (МБ)	04	09	91.4.00.S2370	243	1049,5
Непрограммные расходы органов местного самоуправления за счет средств местного бюджета	04	09	91.1.00.00000	000	9570
Закупка товаров работ и услуг для государственных (муниципальных) нужд	04	09	91.1.00.60011	200	9570
Закупка товаров работ и услуг для государственных (муниципальных) нужд	04	09	91.1.00.60011	240	9570
Закупка товаров, работ, услуг в целях капитального ремонта государственного (муниципального) имущества	04	09	91.1.00.60011	243	5300
Иные закупки товаров, работ и услуг для обеспечения государственных (муниципальных) нужд (нанесение дорожной разметки)	04	09	91.1.00.60011	244	4270
Уплата налогов, сборов и иных платежей	04	09	91.1.00.60011	800	250
Исполнение судебных актов РФ и мировых соглашений по возмещению вреда, причиненного в результате незаконных действий (бездействия) органов государственной власти (гос.органов), органов местного самоуправления либо должностных лиц этих органов, а так же в результате деятельности казенных учреждений	04	09	91.1.00.60011	831	200
Уплата иных платежей	04	09	91.1.00.60011	853	50
Другие вопросы в области национальной экономики	04	12	00.0.00.00000	000	1500
Непрограммные расходы органов местного самоуправления	04	12	91.0.00.00000	000	1500
Непрограммные расходы органов местного самоуправления за счет средств местного бюджета	04	12	91.1.00.600000	000	1500
Обеспечение деятельности в сфере установленных функций в бюджетных, автономных и казенных учреждений	04	12	91.1.00.60011	000	1500
Закупка товаров работ и услуг для государственных (муниципальных) нужд	04	12	91.1.00.60011	200	1500
Иные закупки товаров, работ и услуг для обеспечения государственных(муниципальных) нужд	04	12	91.1.00.60011	240	1500
Прочая закупка товаров, работ и услуг для обеспечения государственных(муниципальных) нужд	04	12	91.1.00.60011	244	1500
Жилищно - коммунальное хозяйство	05	00	91.0.00.00000	000	69935,6
					2
Коммунальное хозяйство	05	02	00.0.00.00000	000	27632,6
					2
Поддержка коммунального хозяйства	05	02	00.0.00.00000	000	27632,6
					2
Непрограммные расходы органов местного самоуправления	05	02	91.0.00.00000	000	4712,62
Непрограммные расходы органов местного самоуправления за счет средств местного бюджета	05	02	91.1.00.00000	000	4712,62
Обеспечение деятельности в сфере установленных функций в бюджетных, автономных и казенных учреждений	05	02	91.1.00.60000	000	4212,62
Закупка товаров работ и услуг для государственных (муниципальных) нужд	05	02	91.1.00.60011	200	4212,62
Иные закупки товаров, работ и услуг для обеспечения государственных(муниципальных) нужд	05	02	91.1.00.60011	240	4212,62
Прочая закупка товаров, работ и услуг для обеспечения государственных(муниципальных) нужд (Содержание объектов и ПСД)	05	02	91.1.00.60011	244	4207,62
Закупка энергоресурсов	05	02	91.1.00.60011	247	5,0
Уплата налогов, сборов и иных платежей	05	02	91.1.00.60011	800	20,0
Уплата иных платежей	05	02	91.1.00.60011	853	20,0
Мероприятия по подготовке к отопительному сезону	05	02	91.1.00.60009	000	500,0
Закупка товаров работ и услуг для государственных (муниципальных) нужд	05	02	91.1.00.60009	200	500,0
Иные закупки товаров, работ и услуг для обеспечения государственных(муниципальных) нужд	05	02	91.1.00.60009	240	500,0
Закупка товаров, работ и услуг для обеспечения государственных (муниципальных) услуг	05	02	91.1.00.60009	244	500,0
Программные расходы органов местного самоуправления	05	02	20.2.00.00000	000	22420,0
					0

Программные расходы органов местного самоуправления за счет местного бюджета	05	02	20.2.00.99000	000	22420,0 0
Муниципальная программа "Развитие объектов водоснабжения и водоотведения на территории Марковского муниципального образования (Местный бюджет)	05	02	20.2.00.99000	000	22420,0 0
Реализация мероприятий муниципальной программы за счет средств местного бюджета	05	02	20.2.00.99000	000	22420,0 0
Закупка товаров работ и услуг для государственных (муниципальных) нужд	05	02	20.2.00.99001	200	18120,0 0
Иные закупки товаров, работ и услуг для обеспечения государственных(муниципальных) нужд	05	02	20.2.00.99001	240	18120,0 0
Закупка товаров, работ и услуг для обеспечения государственных (муниципальных) услуг (ПСД кольцевой водопровод березовый)	05	02	20.2.00.99001	244	18120,0
Закупка товаров работ и услуг для государственных (муниципальных) нужд	05	02	20.2.00.99003	200	4300,0
Иные закупки товаров, работ и услуг для обеспечения государственных(муниципальных) нужд	05	02	20.2.00.99003	240	4300,0
Закупка товаров, работ и услуг для обеспечения государственных (муниципальных) услуг (ПСД внутриквартальных сетей р.п. Маркова)	05	02	20.2.00.99003	244	300,0
Закупка товаров, работ и услуг для обеспечения государственных (муниципальных) услуг (АОС проект по экологии по выносу сетей с д/с)	05	02	20.2.00.99003	244	1000,0
Закупка товаров, работ и услуг для обеспечения государственных (муниципальных) услуг (Вынос сетей с территории д/с)	05	02	20.2.00.99003	244	3000,0
Благоустройство в границе поселения	05	03	00.0.00.00000	000	42303,0 0
Благоустройство	05	03	00.0.00.00000	000	42303,0 0
ОСВЕЩЕНИЕ	05	03	00.0.00.00000	000	13341,0 0
ОСВЕЩЕНИЕ	05	03	00.0.00.00000	000	13341
Непрограммные расходы органов местного самоуправления	05	03	91.0.00.00000	000	13341
Непрограммные расходы органов местного самоуправления за счет местного бюджета	05	03	91.1.00.00000	000	13341
Закупка товаров работ и услуг для государственных (муниципальных) нужд	05	03	91.1.00.60101	200	13001
Иные закупки товаров, работ и услуг для обеспечения государственных(муниципальных) нужд	05	03	91.1.00.60101	240	13001
Закупка товаров, работ и услуг для обеспечения государственных (муниципальных) услуг	05	03	91.1.00.60101	244	5801
Закупка товаров, работ и услуг для обеспечения государственных (муниципальных) услуг	05	03	91.1.00.60101	244	6000
Закупка энерго ресурсов	05	03	91.1.00.60101	247	1200
Уплата налогов, сборов и иных платежей	05	03	91.1.00.60101	800	340
Исполнение судебных актов РФ и мировых соглашений по возмещению вреда, причиненного в результате незаконных действий (бездействия) органов государственной власти (гос.органов), органов местного самоуправления либо должностных лиц этих органов, а также в результате деятельности казенных учреждений	05	03	91.1.00.60101	831	200
Уплата прочих налогов, сборов и иных платежей	05	03	91.1.00.60101	852	130
Уплата иных платежей	05	03	91.1.00.60101	853	10
ОЗЕЛЕНЕНИЕ	05	03	00.0.00.00000	000	500
Программные расходы органов местного самоуправления	05	03	20.0.00.00000	000	500
Программные расходы органов местного самоуправления за счет местного бюджета	05	03	20.2.00.00000	000	500
Муниципальная программа "Благоустройство территории Марковского МО на 2021-2023	05	03	20.2.00.99000	000	500
Реализация мероприятий муниципальной программы за счет средств местного бюджета	05	03	20.2.00.99.002	000	500
Закупка товаров работ и услуг для государственных (муниципальных) нужд	05	03	20.2.00.99002	200	500
Иные закупки товаров, работ и услуг для обеспечения государственных(муниципальных) нужд	05	03	20.2.00.99002	240	500
Закупка товаров, работ и услуг для обеспечения государственных (муниципальных) услуг	05	03	20.2.00.99002	244	500
ПРОЧИЕ МЕРОПРИЯТИЯ ПО БЛАГОУСТРОЙСТВУ ГОРОДСКИХ ОКРУГОВ И ПОСЕЛЕНИЙ	05	03	00.0.00.00000	000	27962,0 0
Непрограммные расходы органов местного самоуправления	05	03	91.0.00.00000	000	100,00

Непрограммные расходы органов местного самоуправления за счет средств местного бюджета	05	03	91.1.00.60000	000	100,00
Осуществление органами местного самоуправления полномочий местного значения	05	03	91.1.00.60105	000	100,00
Закупка товаров работ и услуг для государственных (муниципальных) нужд	05	03	91.1.00.60105	200	100,00
Иные закупки товаров, работ и услуг для обеспечения государственных(муниципальных) нужд	05	03	91.1.00.60105	240	100,00
Закупка товаров, работ и услуг для обеспечения государственных (муниципальных) услуг	05	03	91.1.00.60105	244	100,00
Программные расходы органов местного самоуправления	05	03	20.0.00.00000	000	6065,00
Программные расходы органов местного самоуправления за счет местного бюджета	05	03	20.2.00.00000	000	6065,00
Муниципальная программа "Благоустройство территории Марковского МО на 2021-2023	05	03	20.2.00.99000	000	6065,00
Реализация мероприятий муниципальной программы за счет средств местного бюджета	05	03	20.2.00.99002	000	6065,00
Закупка товаров работ и услуг для государственных (муниципальных) нужд	05	03	20.2.00.99002	200	6065,00
Иные закупки товаров, работ и услуг для обеспечения государственных(муниципальных) нужд	05	03	20.2.00.99002	240	6065,00
Закупка товаров, работ и услуг для обеспечения государственных (муниципальных) услуг (Мероприятия по благоустройству территории)	05	03	20.2.00.99002	244	5000
Закупка товаров, работ и услуг для обеспечения государственных (муниципальных) услуг (Промывка и дезинфекция баков)	05	03	20.2.00.99002	244	300
Закупка товаров, работ и услуг для обеспечения государственных (муниципальных) услуг (благоустройство зон санитарной охраны водозабора)	05	03	20.2.00.99002	244	765
Муниципальная программа "Формирование современной городской среды"	05	03	00.0.00.00000	000	21297
Программные расходы органов местного самоуправления за счет средств местного бюджета	05	03	22.8.00.99000	000	2000
Программа "Формирование современной городской среды" за счет собственных средств	05	03	22.8.00.99033	000	2000
Закупка товаров работ и услуг для государственных (муниципальных) нужд	05	03	22.8.00.99033	200	2000
Иные закупки товаров, работ и услуг для обеспечения государственных(муниципальных) нужд	05	03	22.8.00.99033	240	2000
Закупка товаров, работ и услуг для обеспечения государственных (муниципальных) услуг (ПСД и Экспертизы)	05	03	22.8.00.99033	244	2000
Программные расходы органов местного самоуправления за счет средств (МБ+ОБ+ФБ)	05	03	22.8.00.00000	000	19297
Программа "Формирование современной городской среды" за счет средств софинансирования из МБ,ОБ,ФБ	05	03	22.8.F2.55551	000	19297
Закупка товаров работ и услуг для государственных (муниципальных) нужд	05	03	22.8.F2.55551	200	19297
Иные закупки товаров, работ и услуг для обеспечения государственных(муниципальных) нужд	05	03	22.8.F2.55551	240	19297
Закупка товаров, работ и услуг для обеспечения государственных (муниципальных) услуг (за	05	03	22.8.F2.55551	244	19297
Мероприятия по отлову и содержанию безнадзорных животных (собак, кошек)	05	03	00.0.00.00000	000	500
Непрограммные расходы органов местного самоуправления	05	03	91.0.00.00000	000	500
Непрограммные расходы органов местного самоуправления за счет местного бюджета	05	03	91.1.00.00000	000	500
Закупка товаров работ и услуг для государственных (муниципальных) нужд	05	03	91.1.00.60022	200	500
Иные закупки товаров, работ и услуг для обеспечения государственных(муниципальных) нужд	05	03	91.1.00.60022	240	500
Закупка товаров, работ и услуг для обеспечения государственных (муниципальных) услуг	05	03	91.1.00.60022	244	500
ОХРАНА ОКРУЖАЮЩЕЙ СРЕДЫ	06	00	00.0.00.00000	000	1000
Сбор, удаление отходов и очистка сточных вод	06	02	00.0.00.00000	000	1000
Программные расходы органов местного самоуправления	06	02	20.0.00.00000	000	1000
Программные расходы органов местного самоуправления за счет местного бюджета	06	02	20.2.00.00000	000	1000
По программе "Благоустройство территории Марковского МО на 2021-	06	02	20.2.00.99000	000	1000

Закупка товаров работ и услуг для государственных (муниципальных) нужд	06	02	20.2.00.99002	200	1000
Иные закупки товаров, работ и услуг для обеспечения государственных (муниципальных) нужд	06	02	20.2.00.99002	240	1000
Закупка товаров, работ и услуг для обеспечения государственных (муниципальных) услуг	06	02	20.2.00.99002	244	1000
ОБРАЗОВАНИЕ	07	00	00.0.00.00000	000	600
Профессиональная подготовка, переподготовка и повышение квалификации	07	05	00.0.00.00000	000	300
Непрограммные расходы органов местного самоуправления	07	05	91.0.00.00000	000	300
Непрограммные расходы органов местного самоуправления за счет средств местного бюджета	07	05	91.1.00.00000	000	300
Осуществление органами местного самоуправления полномочий местного значения	07	05	91.1.00.60000	000	300
Закупка товаров работ и услуг для государственных (муниципальных) нужд	07	05	91.1.00.60001	200	200
Иные закупки товаров, работ и услуг для обеспечения государственных (муниципальных) нужд	07	05	91.1.00.60000	240	200
Закупка товаров, работ и услуг для обеспечения государственных (муниципальных) услуг	07	05	91.1.00.60001	244	200
Закупка товаров работ и услуг для государственных (муниципальных) нужд	07	05	91.1.00.60015	200	100
Иные закупки товаров, работ и услуг для обеспечения государственных (муниципальных) нужд	07	05	91.1.00.60015	240	100
Закупка товаров, работ и услуг для обеспечения государственных (муниципальных) услуг	07	05	91.1.00.60015	244	100
Молодежная политика и оздоровление детей	07	07	00.0.00.00000	000	300
Мероприятия для детей и молодежи	07	07	00.0.00.00000	000	300
Непрограммные расходы органов местного самоуправления	07	07	91.0.00.00000	000	300
Непрограммные расходы органов местного самоуправления за счет средств местного бюджета	07	07	91.1.00.00000	000	300
Осуществление органами местного самоуправления полномочий местного значения	07	07	91.1.00.60000	000	300
Закупка товаров работ и услуг для государственных (муниципальных) нужд	07	07	91.1.00.60014	200	300
Иные закупки товаров, работ и услуг для обеспечения государственных (муниципальных) нужд	07	07	91.1.00.60014	240	300
Закупка товаров, работ и услуг для обеспечения государственных (муниципальных) услуг	07	07	91.1.00.60014	244	300
КУЛЬТУРА, КИНЕМАТОГРАФИЯ	08	00	00.0.00.00000	000	26841,7
Культура	08	01	00.0.00.00000	000	26841,7
Непрограммные расходы органов местного самоуправления	08	01	91.0.00.00000	000	23710
Непрограммные расходы органов местного самоуправления за счет средств местного бюджета	08	01	91.1.00.00000	000	23710
Осуществление органами местного самоуправления полномочий местного значения	08	01	91.1.00.60000	000	23710
Мероприятия по осуществлению деятельности дворцов и домов культуры, других учреждений культуры			91.1.00.60015	000	23710
Расходы на выплаты персоналу казенных учреждений	08	01	91.1.00.60015	110	20800
Фонд оплаты труда казенных учреждений	08	01	91.1.00.60015	111	16000
Взносы по обязательному социальному страхованию на выплаты по оплате труда работников и иные выплаты работникам казенных учреждений	08	01	91.1.00.60015	119	4800
Закупка товаров работ и услуг для государственных (муниципальных) нужд	08	01	91.1.00.60015	200	2880
Иные закупки товаров, работ и услуг для обеспечения государственных(муниципальных) нужд	08	01	91.1.00.60015	240	2880
Прочая закупка товаров, работ и услуг для обеспечения государственных(муниципальных) нужд	08	01	91.1.00.60015	244	2230
Закупка энергоресурсов	08	01	91.1.00.60015	244	650
Уплата налогов и сборов и иных платежей	08	01	91.1.00.60015	850	30
уплата налога на имущество организаций	08	01	91.1.00.60015	851	0
Уплата прочих налогов, сборов	08	01	91.1.00.60015	852	20
Уплата иных платежей	08	01	91.1.00.60015	853	10
Мероприятия проводимые к юбилейным и знаменательным датам	08	01	91.1.00.60013	000	300

Жизнь Маркова

№ 05 (150) 26 февраля 2021г.

Закупка товаров работ и услуг для государственных (муниципальных) нужд	08	01	91.1.00.60013	200	300
Иные закупки товаров, работ и услуг для обеспечения государственных(муниципальных) нужд	08	01	91.1.00.60013	240	300
Закупка товаров, работ и услуг для обеспечения государственных (муниципальных) услуг	08	01	91.1.00.60013	244	300
Развитие и укрепление материально-технической базы домов культуры в населенных пунктах с числом жителей до 50 тысяч человек	08	01	00.0.00.00000	000	2831,7
Программные расходы органов местного самоуправления	08	01	55.0.00.00000	000	2831,7
Программные расходы органов местного самоуправления за счет софинансирования местного бюджета	08	01	55.1.00.00000	000	2831,7
Развитие и укрепление материально-технической базы домов культуры в населенных пунктах с числом жителей до 50 тысяч человек	08	01	55.1.01.00000	000	2831,7
Закупка товаров работ и услуг для государственных (муниципальных) нужд	08	01	55.1.01.L4670	200	2831,7
Иные закупки товаров, работ и услуг для обеспечения государственных (муниципальных) нужд	08	01	55.1.01.L4670	240	2831,7
Закупка товаров, работ и услуг для обеспечения государственных (муниципальных) услуг (ОБ+ФБ)	08	01	55.1.01.L4670	244	2574,7
Закупка товаров, работ и услуг для обеспечения государственных (муниципальных) услуг МБ	08	01	55.1.01.L4670	244	257
СОЦИАЛЬНАЯ ПОЛИТИКА	10	00	00.0.00.00000	000	700,31
Пенсионное обеспечение	10	01	00.0.00.00000	000	300,31
Непрограммные расходы органов местного самоуправления	10	01	91.0.00.00000	000	300,31
Непрограммные расходы органов местного самоуправления за счет средств местного бюджета	10	01	91.1.00.00000	000	300,31
Осуществление органами местного самоуправления полномочий местного значения	10	01	91.1.00.60000	000	300,31
Доплаты к пенсиям муниципальных служащим	10	01	91.1.00.60018	000	300,31
Социальное обеспечение и иные выплаты населению	10	01	91.1.00.60018	300	300,31
Публичные нормативные социальные выплаты гражданам	10	01	91.1.00.60018	310	300,31
Иные пенсии, социальные доплаты к пенсиям	10	01	91.1.00.60018	312	300,31
Другие вопросы в области социальной политики	10	06	00.0.00.00000	000	400
Непрограммные расходы органов местного самоуправления	10	06	23.0.00.00000	000	400
Непрограммные расходы органов местного самоуправления за счет средств местного бюджета	10	06	23.1.00.00000	000	400
Мероприятия, направленные на реализацию программы	10	06	23.1.00.99000	000	400
Муниципальная программа "Доступная среда для инвалидов и маломобильных групп населения"	10	06	23.1.00.99038	000	400
Закупка товаров работ и услуг для государственных (муниципальных) нужд	10	06	23.1.00.99038	200	400
Иные закупки товаров, работ и услуг для обеспечения государственных(муниципальных) нужд	10	06	23.1.00.99038	240	400
Закупка товаров, работ и услуг для обеспечения государственных (муниципальных) услуг	10	06	23.1.00.99038	244	400
Обслуживание государственного внутреннего и муниципального долга	13	00	00.0.00.00000	000	22,7
Обслуживание государственного внутреннего и муниципального долга	13	01	00.0.00.00000	000	22,7
Непрограммные расходы органов местного самоуправления	13	01	91.0.00.00000	000	22,7
Непрограммные расходы органов местного самоуправления за счет средств местного бюджета	13	01	91.1.00.00000	000	22,7
Осуществление органами местного самоуправления полномочий местного значения	13	01	91.1.00.60000	000	22,7
Обслуживание муниципального долга	13	01	91.1.00.60019	000	22,7
Обслуживание государственного (муниципального) долга	13	01	91.1.11.60019	700	22,7
Обслуживание муниципального долга	13	01	91.1.00.60019	730	22,7
Межбюджетные трансферты бюджетам субъектов Российской Федерации и муниципальных образований общего характера	14	00	00.0.00.00000	000	636,77
Прочие межбюджетные трансферты бюджетам субъектов Российской Федерации и муниципальных образований общего характера	14	03	00.0.00.00000	000	636,77
Непрограммные расходы органов местного самоуправления	14	03	91.0.00.00000	000	636,77
Непрограммные расходы органов местного самоуправления за счет средств местного бюджета	14	03	91.1.00.60000	000	636,77
Осуществление органами местного самоуправления полномочий местного значения поселения	14	03	91.1.00.60020	000	636,77

Иные межбюджетные трансферты	14	03	91.1.00.60020	000	636,77
Межбюджетные трансферты	14	03	91.1.00.60020	500	636,77
Иные межбюджетные трансферты	14	03	91.1.00.60020	540	636,77

ПРИЛОЖЕНИЕ 5
к решению Думы Марковского
муниципального образования
от 16 февраля 2021 года № 48-198/Дгп

«ПРИЛОЖЕНИЕ 8
к решению Думы Марковского муниципального образования " О бюджете
Марковского муниципального образования на 2021 год и на плановый период
2022 и 2023 годов " от 15 декабря 2020 года № 46-185/Дгп»

**РАСПРЕДЕЛЕНИЕ БЮДЖЕТНЫХ АССИГНОВАНИЙ ПО РАЗДЕЛАМ, ПОДРАЗДЕЛАМ, ЦЕЛЕВЫМ СТАТЬЯМ И ВИДОВ
РАСХОДОВ КЛАССИФИКАЦИИ РАСХОДОВ В ВЕДОМСТВЕННОЙ СТРУКТУРЕ РАСХОДОВ БЮДЖЕТА
МАРКОВСКОГО МУНИЦИПАЛЬНОГО ОБРАЗОВАНИЯ НА 2021ГОД**

тыс.руб

Наименование		РЗ	Пр	ЦСР	ВР	Сумма на 2021 год
ВСЕГО						188401,43
АДМИНИСТРАЦИЯ МАРКОВСКОГО МУНИЦИПАЛЬНОГО ОБРАЗОВАНИЯ						161559,73
ОБЩЕГОСУДАРСТВЕННЫЕ ВОПРОСЫ	717	01	00	00.0.00.00000	000	49428,71
Функционирование высшего должностного лица субъекта Российской Федерации и органа местного самоуправления	717	01	02	00.0.00.00000	000	2738,2
Непрограммные расходы органов местного самоуправления	717	01	02	91.0.00.00000	000	2738,2
Непрограммные расходы органов местного самоуправления за счет средств местного бюджета	717	01	02	91.1.00.00000	000	2738,2
Осуществление органами местного самоуправления полномочий местного значения	717	01	02	91.1.00.60000	000	2738,2
Обеспечение деятельности в сфере установленных функций	717	01	02	91.1.00.60001	000	2738,2
Расходы на выплаты персоналу государственных(муниципальных)органов	717	01	02	91.1.00.60001	120	2738,2
Фонд оплаты труда государственных (муниципальных) органов	717	01	02	91.1.00.60001	121	2138,2
Взносы по обязательному социальному страхованию на выплаты денежного содержания и иные выплаты работникам государственных (муниципальных органов)	717	01	02	91.1.00.60001	129	600
Функционирование законодательных (представительных органов) государственной власти и представительных органов муниципальных образований	717	01	03	00.0.00.00000	000	1034,41
Непрограммные расходы органов местного самоуправления	717	01	03	91.0.00.00000	000	1034,41
Непрограммные расходы органов местного самоуправления за счет средств местного бюджета	717	01	03	91.1.00.00000	000	1034,41
Осуществление органами местного самоуправления полномочий местного значения	717	01	03	91.1.00.60000	000	1034,41
Обеспечение деятельности в сфере установленных функций	717	01	03	91.1.00.60001	000	1034,41
Расходы на выплаты персоналу государственных(муниципальных)органов	717	01	03	91.1.00.60001	120	982,41
Фонд оплаты труда государственных (муниципальных) органов	717	01	03	91.1.00.60001	121	745,69
Взносы по обязательному социальному страхованию на выплаты денежного содержания и иные выплаты работникам государственных (муниципальных органов)	717	01	03	91.1.00.60001	129	236,72
Закупка товаров работ и услуг для государственных (муниципальных)нужд	717	01	03	91.1.00.60001	200	50
Иные закупки товаров, работ и услуг для обеспечения государственных(муниципальных)нужд	717	01	03	91.1.00.60001	240	50
Прочая закупка товаров, работ и услуг для обеспечения государственных(муниципальных)нужд	717	01	03	91.1.00.60001	244	50
Уплата налогов, сборов и иных платежей	717	01	03	91.1.00.60001	800	2
Уплата прочих налогов, сборов	717	01	03	91.1.00.60001	852	0
Уплата иных платежей	717	01	03	91.1.00.60001	853	2
Функционирование Правительства Российской Федерации,	717	01	04	00.0.00.00000	000	44356,1

высших исполнительных органов государственной власти субъектов Российской Федерации, местных администраций						
Непрограммные расходы органов местного самоуправления	717	01	04	91.0.00.00000	000	44220,7
Непрограммные расходы органов местного самоуправления за счет средств местного бюджета	717	01	04	91.1.00.00000	000	44220
Осуществление органами местного самоуправления полномочий местного значения	717	01	04	91.1.00.60000	000	44220
Обеспечение деятельности в сфере установленных функций	717	01	04	91.1.00.60001	000	44220
Расходы на выплаты персоналу государственных(муниципальных)органов	717	01	04	91.1.00.60001	120	37700
Фонд оплаты труда государственных (муниципальных) органов	717	01	04	91.1.00.60001	121	29000
Взносы по обязательному социальному страхованию на выплаты денежного содержания и иные выплаты работникам государственных (муниципальных органов	717	01	04	91.1.00.60001	129	8700
Закупка товаров работ и услуг для государственных (муниципальных)нужд	717	01	04	91.1.00.60001	200	6220
Иные закупки товаров, работ и услуг для обеспечения государственных(муниципальных)нужд	717	01	04	91.1.00.60001	240	6220
Прочая закупка товаров, работ и услуг для обеспечения государственных(муниципальных)нужд	717	01	04	91.1.00.60001	244	5670
Прочая закупка энергоресурсов	717	01	04	91.1.00.60001	247	550
Уплата налогов, сборов и иных платежей	717	01	04	91.1.00.60001	800	300
Исполнение судебных актов РФ и мировых соглашений по возмещению вреда, причиненного в результате незаконных действий (бездействия) органов государственной власти (гос.органов), органов местного самоуправления либо должностных лиц этих органов, а так же в результате деятельности казенных учреждений	717	01	04	91.1.00.60001	831	100
Уплата налогов на имущество организаций	717	01	04	91.1.00.60001	851	0
Уплата прочих налогов, сборов и иных платежей	717	01	04	91.1.00.60001	852	50
Уплата иных платежей	717	01	04	91.1.00.60001	853	150
Осуществление отдельных областных государственных полномочий в сфере водоснабжения и водоотведения	717	01	04	91.2.00.00000	000	135,4
ПРОГРАММНЫЕ РАСХОДЫ органов местного самоуправления за счет средств областного бюджета	717	01	04	91.2.00.700000	000	135,4
Расходы на выплаты персоналу государственных(муниципальных)органов	717	01	04	91.2.00.73110	120	135,4
Фонд оплаты труда государственных (муниципальных) органов	717	01	04	91.2.00.73110	121	105
Взносы по обязательному социальному страхованию на выплаты денежного содержания и иные выплаты работникам государственных (муниципальных органов	717	01	04	91.2.00.73110	129	30,4
Осуществление отдельных областных государственных полномочий по определению перечня должностных лиц органов местного самоуправления, уполномоченных составлять протоколы об административных правонарушениях, предусмотренных отдельными законами Иркутской области об административной ответственности	717	01	04	91.2.00.00000	000	0,7
НЕПРОГРАММНЫЕ РАСХОДЫ органов местного самоуправления за счет средств областного бюджета	717	01	04	91.2.00.70000	000	0,7
Осуществление областного государственного полномочия по определению перечня должностных лиц органов местного самоуправления, уполномоченных составлять протоколы об административных правонарушениях, предусмотренных отдельными законами Иркутской области об административной ответственности	717	01	04	91.2.00.73150	000	0,7
Закупка товаров работ и услуг для государственных (муниципальных)нужд	717	01	04	91.2.00.73150	200	0,7
Иные закупки товаров, работ и услуг для обеспечения государственных(муниципальных)нужд	717	01	04	91.2.00.73150	240	0,7
Прочая закупка товаров, работ и услуг для обеспечения государственных(муниципальных)нужд	717	01	04	91.2.00.73150	244	0,7
РЕЗЕРВНЫЙ ФОНД	717	01	11	00.0.00.00000	000	500
Непрограммные расходы органов местного самоуправления	717	01	11	91.0.00.00000	000	500
Непрограммные расходы органов местного самоуправления за счет средств местного бюджета	717	01	11	91.1.00.00000	000	500
Осуществление органами местного самоуправления полномочий местного значения	717	01	11	91.1.00.60000	000	500
Резервный фонд администрации муниципального образования	717	01	11	91.1.00.60004	000	500
Резервный средства	717	01	11	91.1.00.60004	870	500

ДРУГИЕ ОБЩЕГОСУДАРСТВЕННЫЕ ВОПРОСЫ						
Непрограммные расходы органов местного самоуправления	717	01	13	00.0.00.00000	000	800
Непрограммные расходы органов местного самоуправления за счет средств местного бюджета	717	01	13	91.0.00.00000	000	800
Обеспечение деятельности в сфере установленных функций в бюджетных, автономных и казенных учреждениях	717	01	13	91.1.00.00000	000	800
Закупка товаров работ и услуг для государственных (муниципальных) нужд	717	01	13	91.1.00.60005	000	400
Иные закупки товаров, работ и услуг для обеспечения государственных(муниципальных)нужд	717	01	13	91.1.00.60005	200	400
Прочая закупка товаров, работ и услуг для обеспечения государственных(муниципальных)нужд	717	01	13	91.1.00.60005	240	400
Прочая закупка товаров, работ и услуг для обеспечения государственных(муниципальных)нужд	717	01	13	91.1.00.60005	244	116
Прочая закупка энергоресурсов	717	01	13	91.1.00.60005	247	284
Обеспечение деятельности в сфере установленных функций в бюджетных, автономных и казенных учреждениях	717	01	13	91.1.00.60008	000	400
Закупка товаров работ и услуг для государственных (муниципальных)нужд	717	01	13	91.1.00.60008	200	400
Иные закупки товаров, работ и услуг для обеспечения государственных(муниципальных)нужд	717	01	13	91.1.00.60008	240	400
Прочая закупка товаров, работ и услуг для обеспечения государственных(муниципальных)нужд	717	01	13	91.1.00.60008	244	400
НАЦИОНАЛЬНАЯ ОБОРОНА	717	02	03	00.0.00.00000	000	2060,4
Мобилизационная и вневоинская подготовка	717	02	03	91.3.00.00000	000	2060,4
Непрограммные расходы органов местного самоуправления	717	02	03	91.3.00.51180	000	2060,4
Непрограммные расходы органов местного самоуправления за счет средств федерального бюджета	717	02	03	91.3.00.51180	000	2060,4
Субвенции на осуществление первичного воинского учета на территориях, где отсутствуют военные комиссариаты	717	02	03	91.3.00.51180	000	2060,4
Расходы на выплаты персоналу государственных(муниципальных)органов	717	02	03	91.3.00.51180	120	1955
Фонд оплаты труда государственных (муниципальных) органов и взносы по обязательному социальному страхованию	717	02	03	91.3.00.51180	121	1500
Взносы по обязательному социальному страхованию на выплаты денежного содержания и иные выплаты работникам государственных (муниципальных органов)	717	02	03	91.3.00.51180	129	455
Закупка товаров работ и услуг для государственных (муниципальных)нужд	717	02	03	91.3.00.51180	200	105,4
Иные закупки товаров, работ и услуг для обеспечения государственных(муниципальных)нужд	717	02	03	91.3.00.51180	240	105,4
Прочая закупка товаров, работ и услуг для обеспечения государственных (муниципальных)нужд	717	02	03	91.3.00.51180	244	105,4
НАЦИОНАЛЬНАЯ БЕЗОПАСНОСТЬ И ПРАВООХРАНИТЕЛЬНАЯ ДЕЯТЕЛЬНОСТЬ	717	03	00	00.0.00.00000	000	560
Защита населения и территории от чрезвычайных ситуаций природного и техногенного характера, гражданская оборона	717	03	09	00.0.00.00000	000	100
Непрограммные расходы органов местного самоуправления	717	03	09	91.0.00.00000	000	100
Непрограммные расходы органов местного самоуправления за счет средств местного бюджета	717	03	09	91.1.00.00000	000	100
Обеспечение деятельности в сфере установленных функций в бюджетных, автономных и казенных учреждениях	717	03	09	91.1.00.60000	000	100
Закупка товаров работ и услуг для государственных (муниципальных)нужд	717	03	09	91.1.00.60006	200	100
Иные закупки товаров, работ и услуг для обеспечения государственных(муниципальных)нужд	717	03	09	91.1.00.60006	240	100
Прочая закупка товаров, работ и услуг для обеспечения государственных(муниципальных)нужд	717	03	09	91.1.00.60006	244	100
Обеспечение пожарной безопасности	717	03	10	00.0.00.00000	000	460
Программные расходы	717	03	10	20.0.00.00000	000	460
Муниципальная программа «Обеспечение пожарной безопасности на территории Иркутского района»	717	03	10	21.4.00.00000	000	460
Реализация мероприятий муниципальной программы за счет местного бюджета	717	03	10	21.4.00.99000	000	460
Муниципальная программа " Пожарная безопасность и защита населения на территории Марковского муниципального образования от чрезвычайных ситуаций на 2021-2023 годы"	717	03	10	21.4.00.99000	000	460
Иные мероприятия	717	03	10	21.4.00.99020	000	460
Закупка товаров работ и услуг для государственных	717	03	10	21.4.00.99020	200	460

Жизнь Маркова

№ 05 (150) 26 февраля 2021г.

(муниципальных)нужд						
Иные закупки товаров, работ и услуг для обеспечения государственных(муниципальных)нужд	717	03	10	21.4.00.99020	240	460
Прочая закупка товаров, работ и услуг для обеспечения государственных(муниципальных)нужд	717	03	10	21.4.00.99020	244	460
НАЦИОНАЛЬНАЯ ЭКОНОМИКА	717	04	00	00.0.00.00000	000	36615,22
ДОРОЖНОЕ ХОЗЯЙСТВО	717	04	09	00.0.00.00000	000	35115,22
Дорожный Фонд	717	04	09	00.0.00.00000	000	14579,82
Программные расходы органов местного самоуправления за счет местного бюджета	717	04	09	20.0.00.00000	000	14579,82
Муниципальная программа "Развитие дорожного хозяйства и сети искусственных сооружений на территории Марковского муниципального образования на 2021-2023 годы"	717	04	09	20.1.00.00000	000	14579,82
Реализация мероприятий муниципальной программы за счет средств местного бюджета	717	04	09	20.1.00.99000	000	14579,82
Закупка товаров работ и услуг для государственных (муниципальных)нужд	717	04	09	20.1.00.99026	200	14579,82
Закупка товаров работ и услуг для государственных (муниципальных)нужд	717	04	09	20.1.00.99026	240	14579,82
Иные закупки товаров, работ и услуг для обеспечения государственных (муниципальных)нужд (нанесение дорожной разметки)	717	04	09	20.1.00.99026	244	550,0
Прочая закупка товаров, работ и услуг для обеспечения государственных(муниципальных)нужд (Содержание и текущий ремонт автомобильных дорог в границах поселения)	717	04	09	20.1.00.99026	244	14029,82
Поддержка дорожного хозяйства	717	04	09	00.0.00.00000	000	20535,40
Расходы не входящие в дорожный фонд	717	04	09	00.0.00.00000	000	20535,4
Программные расходы органов местного самоуправления за счет местного бюджета	717	04	09	20.0.00.00000	000	2550
Муниципальная программа "Развитие дорожного хозяйства и сети искусственных сооружений на территории Марковского муниципального образования на 2021-2023 годы"	717	04	09	20.1.00.00000	000	2550
Реализация мероприятий муниципальной программы за счет средств местного бюджета	717	04	09	20.1.00.99000	000	2550
Закупка товаров работ и услуг для государственных (муниципальных)нужд	717	04	09	20.1.00.99001	200	2550
Закупка товаров работ и услуг для государственных (муниципальных)нужд	717	04	09	20.1.00.99001	240	2550
Закупка товаров, работ, услуг в целях капитального ремонта государственного (муниципального) имущества	717	04	09	20.1.00.99001	243	550
Иные закупки товаров, работ и услуг для обеспечения государственных (муниципальных)нужд (нанесение дорожной разметки)	717	04	09	20.1.00.99001	244	2000
Непрограммные расходы органов местного самоуправления	717	04	09	00.0.00.00000	000	17985,4
Непрограммные расходы органов местного самоуправления за счет средств местного и областного бюджетов	717	04	09	91.0.00.00000	000	8165,4
Реализация проектов перечня Народных инициатив в 2021году	717	04	09	91.4.00.00000	000	8165,4
Закупка товаров работ и услуг для государственных (муниципальных)нужд	717	04	09	91.4.00.S2370	200	8165,4
Закупка товаров работ и услуг для государственных (муниципальных)нужд	717	04	09	91.4.00.S2370	240	8165,4
Закупка товаров, работ, услуг в целях капитального ремонта государственного (муниципального) имущества (ОБ)	717	04	09	91.4.00.S2370	243	7115,9
Закупка товаров, работ, услуг в целях капитального ремонта государственного (муниципального) имущества (МБ)	717	04	09	91.4.00.S2370	243	1049,5
Непрограммные расходы органов местного самоуправления за счет средств местного бюджета	717	04	09	91.1.00.00000	000	9570
Закупка товаров работ и услуг для государственных (муниципальных)нужд	717	04	09	91.1.00.60011	200	9570
Закупка товаров работ и услуг для государственных (муниципальных)нужд	717	04	09	91.1.00.60011	240	9570
Закупка товаров, работ, услуг в целях капитального ремонта государственного (муниципального) имущества	717	04	09	91.1.00.60011	243	5300
Иные закупки товаров, работ и услуг для обеспечения государственных (муниципальных)нужд (нанесение дорожной разметки)	717	04	09	91.1.00.60011	244	4270
Уплата налогов, сборов и иных платежей	717	04	09	91.1.00.60011	800	250

Исполнение судебных актов РФ и мировых соглашений по возмещению вреда, причиненного в результате незаконных действий (бездействия) органов государственной власти (гос.органов), органов местного самоуправления либо должностных лиц этих органов, а так же в результате деятельности казенных учреждений	717	04	09	91.1.00.60011	831	200
Уплата иных платежей	717	04	09	91.1.00.60011	853	50
Другие вопросы в области национальной экономики	717	04	12	00.0.00.00000	000	1500
Непрограммные расходы органов местного самоуправления	717	04	12	91.0.00.00000	000	1500
Непрограммные расходы органов местного самоуправления за счет средств местного бюджета	717	04	12	91.1.00.600000	000	1500
Обеспечение деятельности в сфере установленных функций в бюджетных, автономных и казенных учреждениях	717	04	12	91.1.00.60011	000	1500
Закупка товаров работ и услуг для государственных (муниципальных) нужд	717	04	12	91.1.00.60011	200	1500
Иные закупки товаров, работ и услуг для обеспечения государственных(муниципальных) нужд	717	04	12	91.1.00.60011	240	1500
Прочая закупка товаров, работ и услуг для обеспечения государственных(муниципальных) нужд	717	04	12	91.1.00.60011	244	1500
Жилищно- коммунальное хозяйство	717	05	00	91.0.00.00000	000	69935,62
Коммунальное хозяйство	717	05	02	00.0.00.00000	000	27632,62
<i>Поддержка коммунального хозяйства</i>	717	05	02	91.0.00.00000	000	4712,62
Непрограммные расходы органов местного самоуправления	717	05	02	91.0.00.00000	000	4712,62
Непрограммные расходы органов местного самоуправления за счет средств местного бюджета	717	05	02	91.1.00.00000	000	4712,62
Обеспечение деятельности в сфере установленных функций в бюджетных, автономных и казенных учреждениях	717	05	02	91.1.00.60000	000	4212,62
Закупка товаров работ и услуг для государственных (муниципальных) нужд	717	05	02	91.1.00.60011	200	4212,62
Иные закупки товаров, работ и услуг для обеспечения государственных(муниципальных) нужд	717	05	02	91.1.00.60011	240	4212,62
Прочая закупка товаров, работ и услуг для обеспечения государственных(муниципальных) нужд (Содержание объектов и ПСД)	717	05	02	91.1.00.60011	244	4207,62
Закупка энергоресурсов	717	05	02	91.1.00.60011	247	5,0
Уплата налогов, сборов и иных платежей	717	05	02	91.1.00.60011	800	20,0
Уплата иных платежей	717	05	02	91.1.00.60011	853	20,0
Мероприятия по подготовке к отопительному сезону	717	05	02	91.1.00.60009	000	500,0
Закупка товаров работ и услуг для государственных (муниципальных) нужд	717	05	02	91.1.00.60009	200	500,0
Иные закупки товаров, работ и услуг для обеспечения государственных(муниципальных) нужд	717	05	02	91.1.00.60009	240	500,0
Закупка товаров, работ и услуг для обеспечения государственных (муниципальных) услуг	717	05	02	91.1.00.60009	244	500,0
Программные расходы органов местного самоуправления	717	05	02	20.2.00.00000	000	22420,00
Программные расходы органов местного самоуправления за счет местного бюджета	717	05	02	20.2.00.99000	000	22420,00
Муниципальная программа "Развитие объектов водоснабжения и водоотведения на территории Марковского муниципального образования (Местный бюджет)	717	05	02	20.2.00.99000	000	22420,00
Реализация мероприятий муниципальной программы за счет средств местного бюджета	717	05	02	20.2.00.99000	000	22420,00
Закупка товаров работ и услуг для государственных (муниципальных) нужд	717	05	02	20.2.00.99001	200	18120,00
Иные закупки товаров, работ и услуг для обеспечения государственных(муниципальных) нужд	717	05	02	20.2.00.99001	240	18120,00
Закупка товаров, работ и услуг для обеспечения государственных (муниципальных) услуг (ПСД кольцевой водопровод березовый)	717	05	02	20.2.00.99001	244	18120,0
Закупка товаров работ и услуг для государственных (муниципальных) нужд	717	05	02	20.2.00.99003	200	4300,0
Иные закупки товаров, работ и услуг для обеспечения государственных(муниципальных) нужд	717	05	02	20.2.00.99003	240	4300,0
Закупка товаров, работ и услуг для обеспечения государственных (муниципальных) услуг (ПСД внутриквартальных сетей р.п. Маркова)	717	05	02	20.2.00.99003	244	300,0
Закупка товаров, работ и услуг для обеспечения государственных (муниципальных) услуг (АОС проект по экологии по выносу сетей с д/с)	717	05	02	20.2.00.99003	244	1000,0

Жизнь Маркова

№ 05 (150) 26 февраля 2021г.

Закупка товаров, работ и услуг для обеспечения государственных (муниципальных) услуг (Вывос сетей с территории д/с)	717	05	02	20.2.00.99003	244	3000,0
Благоустройство в границе поселения	717	05	03	00.0.00.00000	000	42303,00
<i>Благоустройство</i>	717	05	03	00.0.00.00000	000	42303,00
ОСВЕЩЕНИЕ	717	05	03	00.0.00.00000	000	13341,00
ОСВЕЩЕНИЕ	717	05	03	00.0.00.00000	000	13341
Непрограммные расходы органов местного самоуправления	717	05	03	91.0.00.00000	000	13341
Непрограммные расходы органов местного самоуправления за счет местного бюджета	717	05	03	91.1.00.00000	000	13341
Закупка товаров работ и услуг для государственных (муниципальных) нужд	717	05	03	91.1.00.60101	200	13001
Иные закупки товаров, работ и услуг для обеспечения государственных(муниципальных)нужд	717	05	03	91.1.00.60101	240	13001
Закупка товаров, работ и услуг для обеспечения государственных (муниципальных) услуг	717	05	03	91.1.00.60101	244	5801
Закупка товаров, работ и услуг для обеспечения государственных (муниципальных) услуг	717	05	03	91.1.00.60101	244	6000
Закупка энерго ресурсов	717	05	03	91.1.00.60101	247	1200
Уплата налогов, сборов и иных платежей	717	05	03	91.1.00.60101	800	340
Исполнение судебных актов РФ и мировых соглашений по возмещению вреда, причиненного в результате незаконных действий (бездействия) органов государственной власти (гос.органов), органов местного самоуправления либо должностных лиц этих органов, а так же в результате деятельности казенных учреждений	717	05	03	91.1.00.60101	831	200
Уплата прочих налогов, сборов и иных платежей	717	05	03	91.1.00.60101	852	130
Уплата иных платежей	717	05	03	91.1.00.60101	853	10
ОЗЕЛЕНЕНИЕ	717	05	03	00.0.00.00000	000	500
Программные расходы органов местного самоуправления	717	05	03	20.0.00.00000	000	500
Программные расходы органов местного самоуправления за счет местного бюджета	717	05	03	20.2.00.00000	000	500
Муниципальная программа "Благоустройство территории Марковского МО на 2021-2023	717	05	03	20.2.00.99000	000	500
Реализация мероприятий муниципальной программы за счет средств местного бюджета	717	05	03	20.2.00.99.002	000	500
Закупка товаров работ и услуг для государственных (муниципальных)нужд	717	05	03	20.2.00.99002	200	500
Иные закупки товаров, работ и услуг для обеспечения государственных(муниципальных)нужд	717	05	03	20.2.00.99002	240	500
Закупка товаров, работ и услуг для обеспечения государственных (муниципальных) услуг	717	05	03	20.2.00.99002	244	500
ПРОЧИЕ МЕРОПРИЯТИЯ ПО БЛАГОУСТРОЙСТВУ ГОРОДСКИХ ОКРУГОВ И ПОСЕЛЕНИЙ	717	05	03	00.0.00.00000	000	27962,00
Непрограммные расходы органов местного самоуправления	717	05	03	91.0.00.00000	000	100,00
Непрограммные расходы органов местного самоуправления за счет средств местного бюджета	717	05	03	91.1.00.60000	000	100,00
Осуществление органами местного самоуправления полномочий местного значения	717	05	03	91.1.00.60105	000	100,00
Закупка товаров работ и услуг для государственных (муниципальных)нужд	717	05	03	91.1.00.60105	200	100,00
Иные закупки товаров, работ и услуг для обеспечения государственных(муниципальных)нужд	717	05	03	91.1.00.60105	240	100,00
Закупка товаров, работ и услуг для обеспечения государственных (муниципальных) услуг	717	05	03	91.1.00.60105	244	100,00
Программные расходы органов местного самоуправления	717	05	03	20.0.00.00000	000	6065,00
Программные расходы органов местного самоуправления за счет местного бюджета	717	05	03	20.2.00.00000	000	6065,00
Муниципальная программа "Благоустройство территории Марковского МО на 2021-2023	717	05	03	20.2.00.99000	000	6065,00
Реализация мероприятий муниципальной программы за счет средств местного бюджета	717	05	03	20.2.00.99002	000	6065,00
Закупка товаров работ и услуг для государственных (муниципальных)нужд	717	05	03	20.2.00.99002	200	6065,00
Иные закупки товаров, работ и услуг для обеспечения государственных(муниципальных)нужд	717	05	03	20.2.00.99002	240	6065,00
Закупка товаров, работ и услуг для обеспечения государственных (муниципальных) услуг (Мероприятия по благоустройству территории)	717	05	03	20.2.00.99002	244	5000

Закупка товаров, работ и услуг для обеспечения государственных (муниципальных) услуг (Промывка и дезинфекция баков)	717	05	03	20.2.00.99002	244	300
Закупка товаров, работ и услуг для обеспечения государственных (муниципальных) услуг (благоустройство зон санитарной охраны водозабора)	717	05	03	20.2.00.99002	244	765
Муниципальная программа "Формирование современной городской среды"	717	05	03	00.0.00.00000	000	21297
Программные расходы органов местного самоуправления за счет средств местного бюджета	717	05	03	228.00.99000	000	2000
Программа "Формирование современной городской среды" за счет собственных средств	717	05	03	22.8.00.99033	000	2000
Закупка товаров работ и услуг для государственных (муниципальных) нужд	717	05	03	22.8.00.99033	200	2000
Иные закупки товаров, работ и услуг для обеспечения государственных(муниципальных)нужд	717	05	03	22.8.00.99033	240	2000
Закупка товаров, работ и услуг для обеспечения государственных (муниципальных) услуг (ПСД и Экспертизы)	717	05	03	22.8.00.99033	244	2000
Программные расходы органов местного самоуправления за счет средств (МБ+ОБ+ФБ)	717	05	03	22.8.00.00000	000	19297
Программа "Формирование современной городской среды" за счет средств финансирования из МБ,ОБ,ФБ	717	05	03	22.8.F2.55551	000	19297
Закупка товаров работ и услуг для государственных (муниципальных)нужд	717	05	03	22.8.F2.55551	200	19297
Иные закупки товаров, работ и услуг для обеспечения государственных(муниципальных)нужд	717	05	03	22.8.F2.55551	240	19297
Закупка товаров, работ и услуг для обеспечения государственных (муниципальных) услуг (за	717	05	03	22.8.F2.55551	244	19297
Мероприятия по отлову и содержанию безнадзорных животных (собак, кошек)	717	05	03	00.0.00.00000	000	500
Непрограммные расходы органов местного самоуправления	717	05	03	91.0.00.00000	000	500
Непрограммные расходы органов местного самоуправления за счет местного бюджета	717	05	03	91.1.00.00000	000	500
Закупка товаров работ и услуг для государственных (муниципальных)нужд	717	05	03	91.1.00.60022	200	500
Иные закупки товаров, работ и услуг для обеспечения государственных(муниципальных)нужд	717	05	03	91.1.00.60022	240	500
Закупка товаров, работ и услуг для обеспечения государственных (муниципальных) услуг	717	05	03	91.1.00.60022	244	500
ОХРАНА ОКРУЖАЮЩЕЙ СРЕДЫ	717	06	00	00.0.00.00000	000	1000
Сбор, удаление отходов и очистка сточных вод	717	06	02	00.0.00.00000	000	1000
Программные расходы органов местного самоуправления	717	06	02	20.0.00.00000	000	1000
Программные расходы органов местного самоуправления за счет местного бюджета	717	06	02	20.2.00.00000	000	1000
По программе "Благоустройство территории Марковского МО на 2021-2023 годы"	717	06	02	20.2.00.99000	000	1000
Закупка товаров работ и услуг для государственных (муниципальных)нужд	717	06	02	20.2.00.99002	200	1000
Иные закупки товаров, работ и услуг для обеспечения государственных (муниципальных)нужд	717	06	02	20.2.00.99002	240	1000
Закупка товаров, работ и услуг для обеспечения государственных (муниципальных) услуг	717	06	02	20.2.00.99002	244	1000
ОБРАЗОВАНИЕ	717	07	00	00.0.00.00000	000	600
Профессиональная подготовка, переподготовка и повышение квалификации	717	07	05	00.0.00.00000	000	300
Непрограммные расходы органов местного самоуправления	717	07	05	91.0.00.00000	000	300
Непрограммные расходы органов местного самоуправления за счет средств местного бюджета	717	07	05	91.1.00.00000	000	300
Осуществление органами местного самоуправления полномочий местного значения	717	07	05	91.1.00.60000	000	300
Закупка товаров работ и услуг для государственных (муниципальных)нужд	717	07	05	91.1.00.60001	200	200
Иные закупки товаров, работ и услуг для обеспечения государственных (муниципальных)нужд	717	07	05	91.1.00.60000	240	200
Закупка товаров, работ и услуг для обеспечения государственных (муниципальных) услуг	717	07	05	91.1.00.60001	244	200
Закупка товаров работ и услуг для государственных (муниципальных)нужд	717	07	05	91.1.00.60015	200	100

Жизнь Маркова

№ 05 (150) 26 февраля 2021г.

Иные закупки товаров, работ и услуг для обеспечения государственных (муниципальных) нужд	717	07	05	91.1.00.60015	240	100
Закупка товаров, работ и услуг для обеспечения государственных (муниципальных) услуг	717	07	05	91.1.00.60015	244	100
Молодежная политика и оздоровление детей	717	07	07	00.0.00.00000	000	300
Мероприятия для детей и молодежи	717	07	07	00.0.00.00000	000	300
Непрограммные расходы органов местного самоуправления	717	07	07	91.0.00.00000	000	300
Непрограммные расходы органов местного самоуправления за счет средств местного бюджета	717	07	07	91.1.00.00000	000	300
Осуществление органами местного самоуправления полномочий местного значения	717	07	07	91.1.00.60000	000	300
Закупка товаров работ и услуг для государственных (муниципальных) нужд	717	07	07	91.1.00.60014	200	300
Иные закупки товаров, работ и услуг для обеспечения государственных (муниципальных) нужд	717	07	07	91.1.00.60014	240	300
Закупка товаров, работ и услуг для обеспечения государственных (муниципальных) услуг	717	07	07	91.1.00.60014	244	300
КУЛЬТУРА, КИНЕМАТОГРАФИЯ	717	08	00	00.0.00.00000	000	26841,7
Культура	717	08	01	00.0.00.00000	000	26841,7
Непрограммные расходы органов местного самоуправления	717	08	01	91.0.00.00000	000	23710
Непрограммные расходы органов местного самоуправления за счет средств местного бюджета	717	08	01	91.1.00.00000	000	23710
Осуществление органами местного самоуправления полномочий местного значения	717	08	01	91.1.00.60000	000	23710
Мероприятия по осуществлению деятельности дворцов и домов культуры, других учреждений культуры	717			91.1.00.60015	000	23710
Расходы на выплаты персоналу казенных учреждений	717	08	01	91.1.00.60015	110	20800
Фонд оплаты труда казенных учреждений	717	08	01	91.1.00.60015	111	16000
Взносы по обязательному социальному страхованию на выплаты по оплате труда работников и иные выплаты работникам казенных учреждений	717	08	01	91.1.00.60015	119	4800
Закупка товаров работ и услуг для государственных (муниципальных) нужд	717	08	01	91.1.00.60015	200	2880
Иные закупки товаров, работ и услуг для обеспечения государственных(муниципальных) нужд	717	08	01	91.1.00.60015	240	2880
Прочая закупка товаров, работ и услуг для обеспечения государственных(муниципальных) нужд	717	08	01	91.1.00.60015	244	2230
Закупка энергоресурсов	717	08	01	91.1.00.60015	244	650
Уплата налогов и сборов и иных платежей	717	08	01	91.1.00.60015	850	30
уплата налога на имущество организаций	717	08	01	91.1.00.60015	851	0
Уплата прочих налогов, сборов	717	08	01	91.1.00.60015	852	20
Уплата иных платежей	717	08	01	91.1.00.60015	853	10
Мероприятия проводимые к юбилейным и знаменательным датам	717	08	01	91.1.00.60013	000	300
Закупка товаров работ и услуг для государственных (муниципальных) нужд	717	08	01	91.1.00.60013	200	300
Иные закупки товаров, работ и услуг для обеспечения государственных(муниципальных) нужд	717	08	01	91.1.00.60013	240	300
Закупка товаров, работ и услуг для обеспечения государственных (муниципальных) услуг	717	08	01	91.1.00.60013	244	300
Развитие и укрепление материально-технической базы домов культуры в населенных пунктах с числом жителей до 50 тысяч человек	717	08	01	00.0.00.00000	000	2831,7
Программные расходы органов местного самоуправления	717	08	01	55.0.00.00000	000	2831,7
Программные расходы органов местного самоуправления за счет софинансирования местного бюджета	717	08	01	55.1.00.00000	000	2831,7
Развитие и укрепление материально-технической базы домов культуры в населенных пунктах с числом жителей до 50 тысяч человек	717	08	01	55.1.01.00000	000	2831,7
Закупка товаров работ и услуг для государственных (муниципальных) нужд	717	08	01	55.1.01.L4670	200	2831,7
Иные закупки товаров, работ и услуг для обеспечения государственных (муниципальных) нужд	717	08	01	55.1.01.L4670	240	2831,7
Закупка товаров, работ и услуг для обеспечения государственных (муниципальных) услуг (ОБ+ФБ)	717	08	01	55.1.01.L4670	244	2574,7
Закупка товаров, работ и услуг для обеспечения государственных (муниципальных) услуг МБ	717	08	01	55.1.01.L4670	244	257

СОЦИАЛЬНАЯ ПОЛИТИКА						
Пенсионное обеспечение	717	10	00	00.0.00.00000	000	700,31
Непрограммные расходы органов местного самоуправления	717	10	01	00.0.00.00000	000	300,31
Непрограммные расходы органов местного самоуправления за счет средств местного бюджета	717	10	01	91.0.00.00000	000	300,31
Осуществление органами местного самоуправления полномочий местного значения	717	10	01	91.1.00.60000	000	300,31
Доплаты к пенсиям муниципальных служащим	717	10	01	91.1.00.60018	000	300,31
Социальное обеспечение и иные выплаты населению	717	10	01	91.1.00.60018	300	300,31
Публичные нормативные социальные выплаты гражданам	717	10	01	91.1.00.60018	310	300,31
Иные пенсии, социальные доплаты к пенсиям	717	10	01	91.1.00.60018	312	300,31
Другие вопросы в области социальной политики						
Непрограммные расходы органов местного самоуправления	717	10	06	00.0.00.00000	000	400
Непрограммные расходы органов местного самоуправления за счет средств местного бюджета	717	10	06	23.0.00.00000	000	400
Мероприятия, направленные на реализацию программы	717	10	06	23.1.00.99000	000	400
Муниципальная программа "Доступная среда для инвалидов и маломобильных групп населения"	717	10	06	23.1.00.99038	000	400
Закупка товаров работ и услуг для государственных (муниципальных) нужд	717	10	06	23.1.00.99038	200	400
Иные закупки товаров, работ и услуг для обеспечения государственных(муниципальных) нужд	717	10	06	23.1.00.99038	240	400
Закупка товаров, работ и услуг для обеспечения государственных (муниципальных) услуг	717	10	06	23.1.00.99038	244	400
Обслуживание государственного внутреннего и муниципального долга						
Обслуживание государственного внутреннего и муниципального долга	717	13	00	00.0.00.00000	000	22,7
Непрограммные расходы органов местного самоуправления	717	13	01	00.0.00.00000	000	22,7
Непрограммные расходы органов местного самоуправления за счет средств местного бюджета	717	13	01	91.0.00.00000	000	22,7
Осуществление органами местного самоуправления полномочий местного значения	717	13	01	91.1.00.00000	000	22,7
Обслуживание муниципального долга	717	13	01	91.1.00.60019	000	22,7
Обслуживание государственного (муниципального) долга	717	13	01	91.1.11.60019	700	22,7
Обслуживание муниципального долга	717	13	01	91.1.00.60019	730	22,7
Межбюджетные трансферты бюджетам субъектов Российской Федерации и муниципальных образований общего характера						
Прочие межбюджетные трансферты бюджетам субъектов Российской Федерации и муниципальных образований общего характера	717	14	00	00.0.00.00000	000	636,77
Непрограммные расходы органов местного самоуправления	717	14	03	00.0.00.00000	000	636,77
Непрограммные расходы органов местного самоуправления за счет средств местного бюджета	717	14	03	91.0.00.00000	000	636,77
Осуществление органами местного самоуправления полномочий местного значения поселения	717	14	03	91.1.00.60000	000	636,77
Иные межбюджетные трансферты	717	14	03	91.1.00.60020	000	636,77
Межбюджетные трансферты	717	14	03	91.1.00.60020	500	636,77
Иные межбюджетные трансферты	717	14	03	91.1.00.60020	540	636,77

ПРИЛОЖЕНИЕ 6
к решению Думы Марковского
муниципального образования
от 16 февраля 2021 года № 48-198/Дгп

«ПРИЛОЖЕНИЕ 10
к решению Думы Марковского муниципального образования " О
бюджете Марковского муниципального образования на 2021 год и на
плановый период 2022 и 2023 годов " от 15 декабря 2020 года № 46-
185/Дгп»

Источники внутреннего финансирования дефицита бюджета
Марковского муниципального образования на 2021 год

(тыс. руб.)

Наименование	КОД	Сумма на 2021 год
Источников внутреннего финансирования дефицитов бюджетов	717 01 00 00 00 00 0000 000	16117,05

Кредиты кредитных организаций в валюте Российской Федерации	717 01 02 00 00 00 0000 000	19801,77
Получение кредитов от кредитных организаций в валюте Российской Федерации	717 01 02 00 00 00 0000 700	19801,77
Получение кредитов от кредитных организаций бюджетами городских поселений в валюте Российской Федерации	717 01 02 00 00 13 0000 710	19801,77
Погашение кредитов предоставленных кредитными организациями в валюте Российской Федерации	717 01 02 00 00 00 0000 800	0,0
Погашение бюджетами городских поселений кредитов от кредитных организаций в валюте Российской Федерации	717 01 02 00 00 13 0000 810	0,0
Бюджетные кредиты от других бюджетов бюджетной системы Российской Федерации	717 01 03 00 00 00 0000 000	-9160,00
Бюджетные кредиты от других бюджетов бюджетной системы Российской Федерации в валюте Российской Федерации	717 01 03 01 00 00 0000 700	0
Получение кредитов от других бюджетов бюджетной системы Российской Федерации бюджетами городских поселений в валюте Российской Федерации	717 01 03 01 00 13 0000 710	0
Погашение бюджетных кредитов полученных от других бюджетов бюджетной системы Российской Федерации в валюте Российской Федерации	717 01 03 01 00 00 0000 800	-9160,00
Погашение бюджетами городских поселений кредитов от других бюджетов бюджетной системы Российской Федерации в валюте Российской Федерации	717 01 03 01 00 13 0000 810	-9160,00
Изменение остатков средств на счетах по учету средств бюджетов	000 01 05 00 00 00 0000 000	5475,28
Увеличение прочих остатков средств бюджетов	000 01 05 02 00 00 0000 500	-192086,15
Увеличение прочих остатков денежных средств бюджетов	000 01 05 02 01 00 0000 510	-192086,15
Увеличение прочих остатков денежных средств бюджетов городских поселений	000 01 05 02 01 13 0000 510	-192086,15
Уменьшение прочих остатков средств бюджетов	000 01 05 02 00 00 0000 600	197561,43
Уменьшение прочих остатков средств бюджетов	000 01 05 02 01 00 0000 610	197561,43
Уменьшение прочих остатков денежных средств бюджетов городских поселений	000 01 05 02 01 13 0000 610	197561,43

ПРИЛОЖЕНИЕ 7
к решению Думы Марковского
муниципального образования
от 16 февраля 2021 года № 48-198/Дгп

«ПРИЛОЖЕНИЕ 12
к решению Думы Марковского муниципального образования " О
бюджете Марковского муниципального образования на 2021 год и на
плановый период 2022 и 2023 годов " от 15 декабря 2020 года № 46-
185/Дгп»

**ПРОГРАММА МУНИЦИПАЛЬНЫХ ВНУТРЕННИХ ВЗАИМСТВОВАНИЙ
МАРКОВСКОГО МУНИЦИПАЛЬНОГО ОБРАЗОВАНИЯ НА 2021 ГОД**

(тыс. руб.)

Виды заимствований	2021год
Объем заимствований, всего	34124,06
в том числе:	
Остаток не погашенного кредита на начало года	23482,29
1. Государственные (муниципальные) ценные бумаги, номинальная стоимость которых указана в валюте Российской Федерации, в том числе:	0,0
объем привлечения	0,0
объем погашения	0,0
2. Кредиты кредитных организаций в валюте Российской Федерации, в том числе:	19801,77
объем привлечения	19801,77
объем погашения	0,0

3. Бюджетные кредиты от других бюджетов бюджетной системы Российской Федерации, в том числе:	-9160,00
объем привлечения	0,00
объем погашения	-9160,00

**РОССИЙСКАЯ ФЕДЕРАЦИЯ
ИРКУТСКАЯ ОБЛАСТЬ ИРКУТСКИЙ РАЙОН**

ДУМА МАРКОВСКОГО МУНИЦИПАЛЬНОГО ОБРАЗОВАНИЯ

РЕШЕНИЕ

от 16 февраля 2021 года
р. п. Маркова

№ 48-197/Дгп

Об утверждении Стратегии социально - экономического развития Марковского муниципального образования на период до 2030 года

В соответствии с Федеральным законом от 28 июня 2014 года № 172-ФЗ «О стратегическом планировании в Российской Федерации», Законом Иркутской области от 5 декабря 2014 года № 145-ОЗ «Об отдельных вопросах осуществления стратегического планирования в Иркутской области», руководствуясь Уставом Марковского муниципального образования, Дума Марковского муниципального образования

РЕШИЛА:

1. Утвердить Стратегию социально - экономического развития Марковского муниципального образования на период до 2030 года согласно приложению.
2. Опубликовать настоящее решение в официальном печатном издании «Жизнь Маркова» и разместить на официальном сайте Марковского муниципального образования по адресу: <http://markovskoe-mo.ru/> в информационно-телекоммуникационной сети «Интернет».
3. Контроль исполнения данного решения поручить постоянной комиссии Думы по местному бюджету, экономической и хозяйственной политике (председатель комиссии А.В. Фешкин).
4. Настоящее решение вступает в силу после дня его официального опубликования.

*Глава Марковского МО
Г. Н. Шумихина*

*Председатель Думы
Н. В. Миончинский*

УТВЕРЖДЕНА
решением Думы Марковского муниципального образования Иркутского района
от 16 февраля 2021 года № 48-199/Дгп

**СТРАТЕГИЯ СОЦИАЛЬНО-ЭКОНОМИЧЕСКОГО РАЗВИТИЯ МАРКОВСКОГО МУНИЦИПАЛЬНОГО ОБРАЗОВАНИЯ
НА ПЕРИОД ДО 2030 ГОДА
ОБЩИЕ ПОЛОЖЕНИЯ**

Стратегия социально-экономического развития муниципального образования – основной документ стратегического планирования, разрабатываемый в рамках целеполагания на уровне муниципального образования, определяющий цели и задачи муниципального управления и социально-экономического развития муниципального образования на долгосрочный период. На основе стратегии социально-экономического развития муниципального образования разрабатываются план мероприятий по ее реализации, а также комплекс муниципальных программ и проектов.

Основой для разработки «Стратегии социально-экономического развития Марковского муниципального образования на 2021-2030 годы» (далее – Стратегия) является следующая нормативная правовая база:

1. Конституция Российской Федерации.
2. Градостроительный Кодекс Российской Федерации.
3. Бюджетный Кодекс Российской Федерации.
4. Федеральный закон Российской Федерации от 28.06.2014 № 172-ФЗ «О стратегическом планировании в Российской Федерации».
5. Указ о национальных целях и стратегических задачах развития Российской Федерации на период до 2024 года (утвержден Указом Президента Российской Федерации от 07.05.2018 г. № 204).
6. Стратегия устойчивого развития сельских территорий Российской Федерации до 2030 года (утверждена распоряжением Правительства Российской Федерации от 02.02.2015 № 151-р).
7. Указ о мерах по реализации государственной научно-технической политики в интересах развития сельского хозяйства (утвержден Указом Президента Российской Федерации от 21.07. 2016 № 350).
8. Стратегия научно-технологического развития России до 2035 года (утверждена Указом Президента РФ от 01.12.2016 г. № 642).

9. Стратегия развития малого и среднего предпринимательства в Российской Федерации на период до 2030 года (утверждена Постановлением Правительства в Российской Федерации от 02.06.2016 № 1083-р).
 10. Стратегия социально-экономического развития Дальнего Востока и Байкальского региона на период до 2025 года (утверждена распоряжением Правительства Российской Федерации от 28.12.2009 № 2094-р).
 11. Стратегия развития туризма в Российской Федерации на период до 2035 года (утверждена распоряжением Правительства Российской Федерации от 20 сентября 2019 года №2129-р).
 12. Транспортная стратегия Российской Федерации на период до 2030 года (утверждена распоряжением Правительства Российской Федерации от 22.11.2008 № 1734-р).
 13. Энергетическая стратегия России на период до 2030 года (утверждена распоряжением Правительства Российской Федерации от 13.11.2009 № 1715-р).
 14. Концепция демографической политики Российской Федерации на период до 2025 года (утверждена Указом Президента Российской Федерации от 09.10.2007 № 1351).
 15. Стратегия национальной безопасности Российской Федерации (утверждена Указом Президента Российской Федерации от 31.12.2015 года № 683).
 16. Доктрина продовольственной безопасности Российской Федерации (утверждена Указом Президента РФ от 21 января 2020 г. № 20).
 17. Стратегия развития лесного комплекса Российской Федерации на период до 2030 года (утверждена распоряжением Правительства РФ от 20 сентября 2018 г. № 1989-р).
 18. Стратегия развития информационного общества в Российской Федерации на 2017-2030 годы (утверждена Указом Президента Российской Федерации от 09.05.2017 № 203).
 19. Стратегия экономической безопасности Российской Федерации на период до 2030 года (утверждена Указом Президента Российской Федерации (утверждена Указом Президента Российской Федерации от 13.05.2017 № 208).
 20. Прогноз долгосрочного социально-экономического развития Российской Федерации на период до 2030 года (разработанный Министерством экономического развития Российской Федерации).
 21. Прогноз социально-экономического развития Иркутской области на долгосрочный период до 2036 года (утвержден распоряжением Правительства Иркутской области от 16.01.2020 №22-рп).
 22. Прогноз социально-экономического развития Иркутской области на среднесрочный период (распоряжение Правительства Иркутской области от 25.10.2019 №867-рп).
 23. Стратегия социально-экономического развития Иркутской области на период до 2036 года (проект закона Иркутской области №ПЗ-775 «Об утверждении стратегии социально-экономического развития Иркутской области на период до 2036 года»).
 24. Инвестиционная стратегия Иркутской области на период до 2025 года (утверждена распоряжением Правительства Иркутской области от 28.08.2014 года № 701-рп).
 25. Стратегия социально-экономического развития Иркутского района на 2018-2030 годы (утверждена решение Думы Иркутского района от 27.12.2017 № 43-411/рд).
 26. Прогноз социально-экономического развития Марковского муниципального образования на 2021-2023 годы (утвержден Постановлением администрации Марковского муниципального образования от 29.09.2020 № 1290).
- Стратегия Марковского муниципального образования разрабатывается на основании Постановления администрации Марковского муниципального образования от 06.05.2020 № 715 «О разработке стратегии социально-экономического развития Марковского муниципального образования до 2030 года и плана мероприятий по ее реализации».
- Стратегия разработана с учетом результатов реализации ранее принятых документов: муниципальной программы комплексного социально-экономического развития Марковского муниципального образования на 2016-2020 годы, утвержденной решением Думы Марковского муниципального образования от 20.09.2016 г. № 53-270/Дгп, а также иных документов стратегического и территориального планирования муниципального образования.

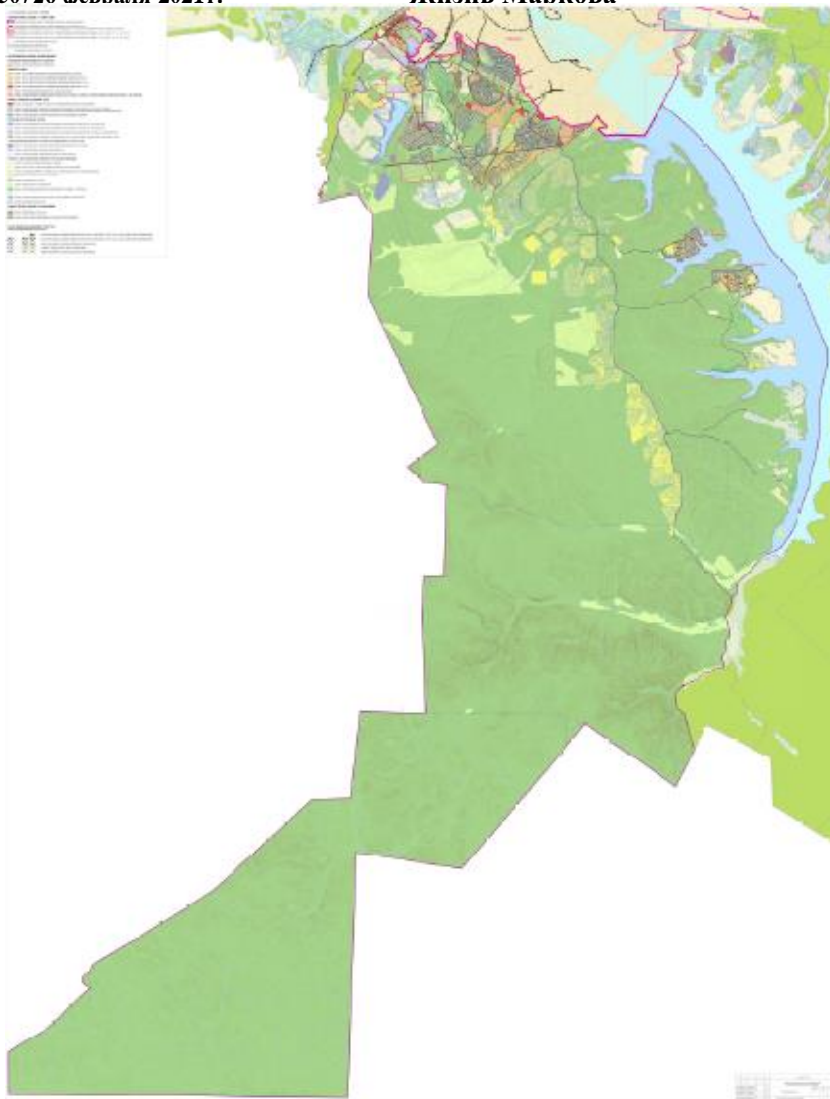
РАЗДЕЛ I. ОЦЕНКА СОЦИАЛЬНО-ЭКОНОМИЧЕСКОГО РАЗВИТИЯ МАРКОВСКОГО МУНИЦИПАЛЬНОГО ОБРАЗОВАНИЯ

КРАТКАЯ ХАРАКТЕРИСТИКА МАРКОВСКОГО МУНИЦИПАЛЬНОГО ОБРАЗОВАНИЯ

Марковское муниципальное образование – это муниципальное образование со статусом городского поселения, входящее в состав Иркутского муниципального района Иркутской области. Расположено в юго-западной части территории Иркутского района (рис. 1.1).

Марковское муниципальное образование имеет границы:

- с северо-запада – со Смоленским муниципальным образованием Иркутского района;
- с востока – с Молодежным и Ушаковским муниципальными образованиями Иркутского района (по акватории Иркутского водохранилища);
- с юго-востока – с Большереченским муниципальным образованием Иркутского района;
- с северо-востока – с Иркутским городским округом Иркутской области;



- с запада – с Шелеховским муниципальным районом Иркутской области;
- с юга – со Слюдянским муниципальным районом Иркутской области.

Рис 1.1. Схема территории Марковского муниципального образования

В Марковское муниципальное образование входят: рабочий поселок Маркова, поселок Падь Мельничная и деревня Новогрудинина. В состав рабочего поселка Маркова, кроме Маркова (бывшей деревни), включены 7 микрорайонов: Березовый, Изумрудный, Зеленый Берег, Николов Посад, Ново-Иркутский, Ново-Мельниково, Сергиев Посад. На территории муниципалитета развиваются жилые комплексы: «Луговое», «Юго-Западный», кварталы: «Стрижи», «Сокол», «Исток», «Родник» «Южный парк», «Парк Пушкино» и другие. Кроме населенных пунктов на территории Марковского муниципального образования расположено 122 СНТ и ДНТ, туристические базы, территории производственных и коммунально-складских объектов и т.д.

Общая площадь муниципального образования составляет 70005,7 га или 6,2% от всей территории Иркутского района. Площадь земли в расчете на 1 жителя – 2,05 га. Административным центром муниципального образования является р. п. Маркова. В качестве центра,

муниципального образования р. п. Маркова осуществляет функции административного управления и культурно-бытового обслуживания в отношении сельских населенных пунктов поселения.

Марковское муниципальное образование на перспективу – *пригородное поселение*. Более половины населения Марковского муниципального образования, занятого в экономике, работает в областном центре, г. Иркутске. Поселок Падь Мельничная и деревня Новогрудинина расположены соответственно в 20 и 29 км от центра р. п. Маркова, связаны с ним и с г. Иркутском автомобильными дорогами (расстояние по автомобильной дороге от центра р.п. Маркова до центра г. Иркутска – 20 км, участки застройки города и поселка располагаются смежно).

Выгоды транспортно-географического положения Марковского муниципального образования связаны как с размещением в непосредственной близости от областного центра, так и с выходом на автомобильную дорогу федерального значения Р-258 «Байкал» (Иркутск – Улан-Удэ – Чита). Поблизости от р. п. Маркова проходит Транссибирская железнодорожная магистраль (ст. Кая, ост. с. Смоленщина).

РЕЗУЛЬТАТЫ СОЦИАЛЬНО-ЭКОНОМИЧЕСКОГО РАЗВИТИЯ МАРКОВСКОГО МУНИЦИПАЛЬНОГО ОБРАЗОВАНИЯ

НАСЕЛЕНИЕ И ДЕМОГРАФИЯ

Численность постоянного населения Марковского муниципального образования, согласно статистическим данным на 1 января 2020 года, составляет 34115 человек или 24,9% от численности населения Иркутского района (табл. 1.1). Плотность населения на начало 2020 г. – 48,7 чел./кв. км, темп роста данного показателя с 2017 г. составил 128,8%.

Таблица 1.1

Численность населения Марковского муниципального образования по населенным пунктам по данным на 01.01., чел.

Населенный пункт	2010	2011	2012	2013	2014	2015	2016	2017	2018	2019	2020
Население всего	11174	11201	12706	14659	17795	19755	22950	26474	29400	32525	34115
в том числе р.п. Маркова	9894	9912	11365	13190	16024	17756	20627	23672	26329	29141	30614
п. Падь Мельничная	1139	1147	1185	1292	1554	1744	2016	2439	2676	2918	2977

д. Новогрудина	141	142	156	177	217	255	307	363	395	466	524
----------------	-----	-----	-----	-----	-----	-----	-----	-----	-----	-----	-----

Темп прироста численности населения в 2019 году по сравнению с 2018 годом составил 4,9%, по сравнению с 2010 годом численность населения выросла в 3,05 раза (рис. 1.2), что в основном связано со строительством новых жилых комплексов и кварталов в доступной ценовой категории.

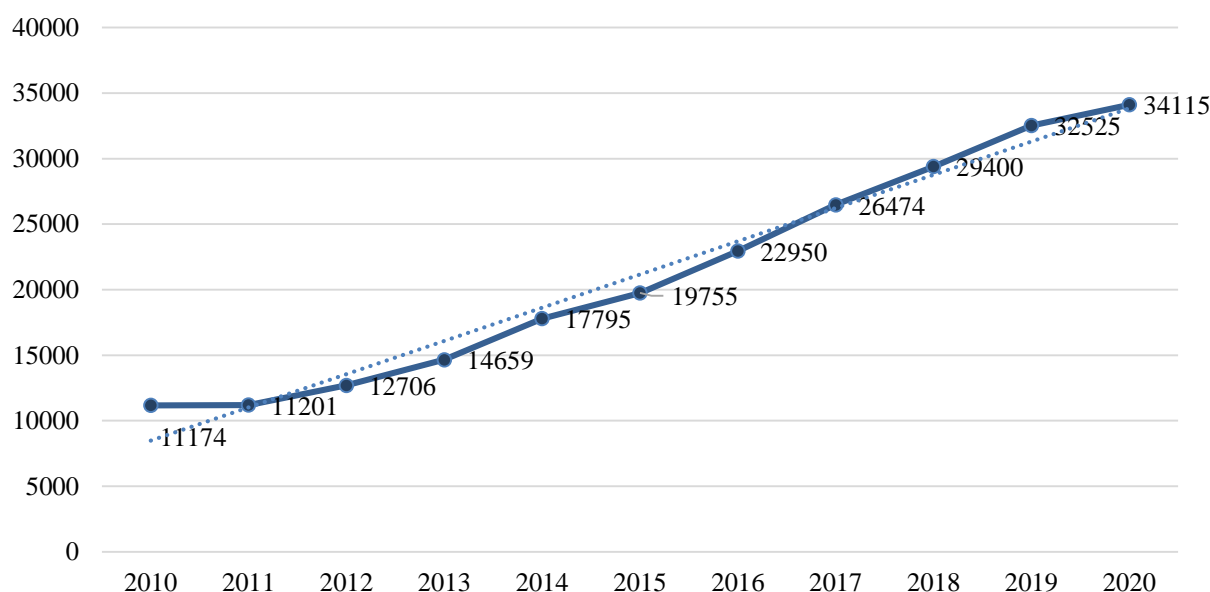


Рис. 1.2. Динамика численности населения Марковского муниципального образования за 2009-2020 гг. (данные на начало года)

Наибольший прирост численности населения Марковского муниципального образования за период 2017-2019 гг. произошел за счет увеличения численности постоянного населения динамично развивающихся в последние годы микрорайонов Березовый (190,2%), Изумрудный (188,6%), Николов Посад (163,6). Новыми «районами роста» стали кварталы «Сокол» и «Стрижи», удельный вес численности постоянных жителей которых в общей структуре численности Марковского муниципального образования незначителен, но имеет высокие темпы роста – население этих кварталов к 2020 г. увеличилось в 2,7 и 2,2 раза соответственно. Основными районами концентрации населения по-прежнему остаются р. п. Маркова и микрорайон Березовый (табл. 1.2).

Таблица 1.2

Численность населения Марковского муниципального образования в разрезе населенных пунктов и микрорайонов, чел.

Перечень населенных пунктов и микрорайонов	на 01.01.2017 г.	Уд. вес, %	на 01.01.2020 г.	Уд. вес, %	Темп роста, %
р. п. Маркова	7937	30,0	8651	25,4	109,0
микрорайон Березовый	4761	18,0	9055	26,5	190,2
микрорайон Изумрудный	472	1,8	890	2,6	188,6
микрорайон Николов Посад	225	0,8	368	1,1	163,6
микрорайон Ново-Иркутский	1175	4,4	1324	3,9	112,7
микрорайон Ново-Мельниково	83	0,3	84	0,2	101,2
микрорайон Сергиев Посад	432	1,6	515	1,5	119,2
микрорайон Зеленый Берег	2532	9,6	2695	7,9	106,4
п. Падь Мельничная	484	1,8	550	1,6	113,6
д. Новогрудина	94	0,4	120	0,4	127,7
ЖК Луговое	3609	13,6	4232	12,4	117,3
квартал Сокол	101	0,4	277	0,8	274,3
квартал Стрижи	497	1,9	1085	3,2	218,3
ДНТ и СНТ	4072	15,4	4269	12,5	104,8
Всего:	26474	100,0	34115	100,0	128,9

Важно отметить, что несмотря на снижение удельного веса численности населения в ДНТ и СНТ с 15,4% до 12,5% в структуре общей численности населения Марковского муниципального образования, доля населения, проживающего на их территориях, остается значительной.

Наряду с ростом численности населения Марковского муниципального образования отмечается положительная динамика численности трудовых ресурсов за 2017-2019 гг., темпы роста которых составили 135,4%.

Возрастная структура постоянного населения городского поселения представлена в табл. 1.3. Доля населения трудоспособного возраста в общей численности составляет 60,3% при областном показателе в 56%. Доля жителей в возрасте старше трудоспособного составляет 11,6% при областном показателе 22,4%.

Таблица 1.3

Возрастные группы	2017 г.	2020 г.	2030 г. (прогноз)
лица моложе трудоспособного возраста (0-15 лет)	23,7	28,1	24,0
в том числе дети:			
- в возрасте от 0 до 12 мес.	1,1	1,5	1,0
- в возрасте от 1 – 6 лет	11,9	13,7	12,0
- в возрасте от 7 – 15 лет	10,7	12,9	11,0
лица в трудоспособном возрасте (мужчины 16-59 лет; женщины 16-54 года)	59,6	60,3	57,0
лица старше трудоспособного возраста (мужчины 60 лет и старше; женщины 55 лет и старше)	16,7	11,6	19,0
Итого	100,0	100,0	100,0

В целом на территории Марковского муниципального образования сложилась благоприятная демографическая ситуация. Однако, важно отметить, что снижение темпов экстенсивного развития городского поселения и увеличение плотности населения со временем приведет к еще большему обострению проблем транспортного сообщения и обеспеченности населенных пунктов и микрорайонов объектами социально-бытового назначения.

ЖИЛЬЕ И ЖИЛИЩНО-КОММУНАЛЬНОЕ ХОЗЯЙСТВО

Жилищный фонд Марковского городского поселения в значительной степени представлен капитальными жилыми домами (многоэтажные панельные дома, кирпичная коттеджная застройка). Деревянный жилищный фонд представлен одноэтажными жилыми домами. В сельских населенных пунктах вся жилая застройка является малоэтажной усадебной с преобладанием некапитальных жилых домов. Доля площади капитальных жилых домов в общей площади жилищного фонда составляет 43,2%, на дома смешанной конструкции приходится 44,3% общей площади, на деревянные и прочие жилые дома – 12,5% общей площади жилищного фонда поселения. Средняя плотность жилищного фонда в границах жилой застройки (без учета садоводств) по состоянию на 01.01.2020 г. составляет 1242,8 кв. м/га.

Многokвартирные жилые дома размещаются, главным образом, в центральной части р. п. Маркова, ЖК Луговое, микрорайонах Березовый, Изумрудный, Зеленый берег, а также в кварталах Сокол, Парк Пушкино и Стрижи. В других районах р. п. Маркова, а также в п. Падь Мельничная и д. Новогрудина преобладает малоэтажная индивидуальная застройка с приусадебными участками.

По состоянию на 01.01.2020 г. жилищный фонд Марковского муниципального образования составлял 1122,3 тыс. кв. м общей площади, 98,3% площади жилищного фонда размещается на территории р. п. Маркова (1102,9 кв. м общей площади), 1,7% приходится на жилищный фонд п. Падь Мельничная и д. Новогрудина.

Характеристика жилищного фонда на территории Марковского муниципального образования представлена в таблице 1.4.

Таблица 1.4

Общая характеристика жилищного фонда на территории Марковского муниципального образования

Показатель	Ед. изм.	2017 г.	2020 г.	Темп роста, %
Жилищный фонд – всего, в том числе	тыс. м ²	943	1122,3	119,0
муниципальной собственности	тыс. м ²	6,9	5,0	72,5
частной собственности	тыс. м ²	936,1	1117,3	119,4
Из общего объема жилищного фонда:				
- в 4-5-этажных домах	тыс. м ²	-	-	-
- в МКД (в т. ч. блокированной застройки)	тыс. м ² общей площади	734,7	822,7	112,0
- в малоэтажных домах	тыс. м ² общей площади	-	-	-
- в индивидуальных жилых домах с приусадебными земельными участками	тыс. м ² общей площади	208,3	299,6	143,8
Жилищный фонд со сверхнормативным износом	тыс. м ² общей площади	-	-	-
Убыль жилищного фонда – всего	тыс. м ² общей площади	0,1	0,5	в 5 раз
Существующий сохраняемый жилищный фонд	тыс. м ² общей площади	943	1122,3	119,0
Новое жилищное строительство – всего, в том числе	тыс. м ² общей площади	114,4	118,0	103,1
Обеспеченность жилищного фонда				
водопроводом	% жил. фонда	79,7	74,8	93,9
канализацией	% жил. фонда	77,3	72,8	94,2
электроплитами	% жил. фонда	-	-	-
теплом	% жил. фонда	76,5	72,0	94,1

горячей водой	% жил. фонда	77,3	72,8	94,2
Средняя обеспеченность населения	м ² /чел.	35,6	32,9	92,4

Общий объем жилищного фонда Марковского муниципального образования вырос за период 2017-2020 г. на 20%. В последние годы жилищное строительство в Марковском муниципальном образовании отличалось особенно высокими темпами. В 2017 году среднегодовой ввод жилья составлял 167,1 тыс. кв. м общей площади, в 2019 г. – 117,9 тыс. кв. м (рис. 1.3).

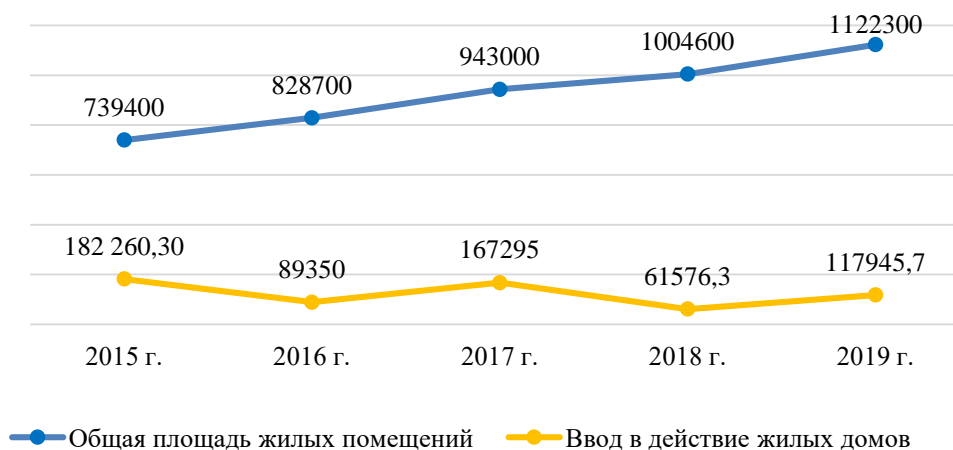


Рис. 1.3. Динамика ввода и общей площади жилых помещений за 2015-2019 гг., кв. м на территории Марковского муниципального образования

За анализируемый период темпы роста ввода жилья были ниже, чем темп роста численности населения, что привело к снижению уровня средней обеспеченности жильем с 35,6 кв. м в 2017 г. до 32,9 кв. м. Однако данный показатель сохраняет высокое значение и выше среднего уровня по Иркутской области.

Несмотря на снижение коэффициента обеспеченности жильем в 2019 г. по сравнению 2015 г. на 12,1%, отношение объема ввода жилья к приросту численности постоянного населения Марковского муниципального образования в 2019 году выросло до 74 кв. м на чел. (рис. 1.4).



Рис. 1.4. Динамика отношения объемов ввода жилья к приросту численности населения Марковского муниципального образования за 2016-2019 гг.

Жилищный фонд поселения отличается хорошим техническим состоянием. Жилые дома с физическим износом до 30% составляют 98,3% общего жилищного фонда, ветхие дома со сверхнормативным износом (более 65%) отсутствуют.

Жилищный фонд Марковского муниципального образования отличается высоким уровнем благоустройства, который имеет положительную динамику роста (табл. 1.5).

Таблица 1.5

Жилищный фонд Марковского муниципального образования по уровню благоустройства, тыс. кв. м

Наименование	на 01.01.2017 г.	на 01.01.2020 г.	Темп роста, %
Жилищный фонд - всего	943,0	1122,3	119,0
Благоустроенный жилой фонд (централизованное отопление,	728,9	817,0	112,1

водопровод) на территории			
Неблагоустроенный жилой фонд (местное отопление, без канализации) на территории	214,1	305,3	142,6

Обеспеченность жилищного фонда основными видами инженерного оборудования составляет: водопроводом – 78,4%, канализацией – 75,7%, центральным отоплением – 74,8%, горячим водоснабжением – 75,7%, ваннами (душем) – 75,6%, напольными электроплитами – 100,0%. Газификация жилищного фонда отсутствует.

В управлении жилищным фондом занято 26 действующих хозяйствующих субъектов, из них доля управляющих компаний составляет 42,3%.

Водоснабжение и водоотведение

Общую схему централизованного водоснабжения р. п. Маркова можно разделить на 3 независимых системы, каждая из которых подключена к отдельному магистральному водопроводу: система № 1 – от водовода г. Иркутска, территории потребители которых подключены непосредственно к водоводу на участке от ВНС «Луговое»; система № 2 – от водовода НИ ТЭЦ, территории потребители которых подключены к водоводу, идущему от Ново-Иркутской ТЭЦ до центральной части р. п. Маркова; система № 3 – от Шелеховского водовода, территории потребители которых подключены непосредственно к водоводу на участке от водозабора до Шелеховских резервуаров.

В соответствии с постановлением от 27.01.2014 № 39 (с изм. от 8.07.2014 г.) «Об определении гарантирующей организации для центральной системы холодного водоснабжения и водоотведения в границах Марковского муниципального образования» гарантирующими организациями для централизованной системы водоснабжения и водоотведения определены – муниципальное унитарное предприятие «Водоканал» г. Шелехов для сетей централизованного водоснабжения МУП «Водоканал» г. Шелехов и абонентов, присоединённых к централизованным сетям водоснабжения МУП «Водоканал» г. Шелехов; муниципальное унитарное предприятие «Водоканал» г. Иркутска для централизованной системы холодного водоснабжения и водоотведения в границах Марковского муниципального образования, за исключением сетей водоснабжения МУП «Водоканал» г. Шелехов и абонентов, подключённых к данным сетям.

Сети холодного водоснабжения находятся в собственности и эксплуатации у различных юридических и физических лиц. Собственником и эксплуатирующей организацией скважин и водонапорных башен, расположенных на территории п. Падь Мельничная и д. Новогрудина, является администрация Марковского муниципального образования. Водопроводные сети (летники) находятся в собственности и обслуживании у жителей этих поселков.

Основным источником водоснабжения Марковского поселения является Иркутское водохранилище с 2-мя водозаборами: «Сооружение №1» и «Ерши». Марковское городское поселение входит в число прочих потребителей воды от этих водозаборов.

Водоисточниками для систем централизованного водоснабжения служат:

- р. п. Маркова – 3 магистральных водовода: Ново-Иркутской ТЭЦ, г. Иркутска и г. Шелехова;
- п. Падь Мельничная – скважины;
- д. Новогрудина – скважины;
- садоводства на территории муниципального образования – скважины.

Основным потребителем услуг по холодному водоснабжению Марковского муниципального образования является население. На долю общественных зданий приходится менее 5% от общего потребления воды.

Объемы водопотребления муниципальных образований, входящих в состав Марковского муниципального образования, составляют: п. Падь Мельничная – 5 куб. м/сут, д. Новогрудина – 3 куб.м/сут. Суммарно это составляет 0,1% от общего водопотребления в централизованных системах р. п. Маркова.

Надежность системы водоснабжения Марковского муниципального образования является недостаточной из-за большого износа Шелеховского водовода. Кроме того, количество сетей, имеющих срок службы больше нормативного, составляет 31%. При этом отмечается значительная аварийность.

Имеются территории, полностью или частично неохваченные централизованным водоснабжением: мкр. «Сергиев Посад», «Николов Посад», «Ново-Иркутский» – расположены в северо-восточной части р. п. Маркова; мкр. «Изумрудный», «Березовый» – расположены в юго-восточной части р. п. Маркова.

Вода, поступающая из водозабора «Ерши», характеризуется полным отсутствием запаха и привкуса, что гарантирует высокое качество поставляемой ресурса до потребителей Марковского городского поселения. По качеству забираемая вода удовлетворяет требованиям СанПиН 2.1.4.1074-01 «Питьевая вода. Гигиенические требования к качеству воды централизованных систем питьевого водоснабжения» и ГОСТ 2874-82.

В настоящее время обеззараживание питьевой воды осуществляется благодаря двум станциям обеззараживания на основе мембранных биполярных электролизеров.

Собственниками и эксплуатирующими организациями централизованного водоотведения р.п. Маркова являются МУП "Водоканал" г. Иркутска, администрация Марковского МО, ПАО «Иркутскэнерго» (НИ ТЭЦ), ООО «Норд- Вест», МГЦ, ООО «Регион», другие юр. и физ. лица. Распределение их границ ответственности происходит в основном по административным единицам поселка (микрорайонам).

Централизованное водоотведение в Марковском муниципальном образовании представлено только на территории р. п. Маркова. На других территориях муниципального образования водоотведение осуществляется децентрализованным способом – в выгребные ямы и надворные туалеты. На территории р. п. Маркова нет собственных очистных сооружений, способных производить очистку стоков, поступающих в централизованную систему водоотведения поселка. Общая протяженность сетей водоотведения проходящих по территории р. п. Маркова в настоящее время составляет 26 971 м. Основная часть стоков (77%, 3392 куб. м/сут.) поступает от территорий с многоэтажной жилой застройкой – ЖК «Луговое», р. п. Маркова, мкр. «Березовый».

Надежность работы системы водоотведения в Марковском муниципальном образовании является незначительной.

Основная часть сетей водоотведения (84%) находится в эксплуатации не более 14 лет – около трети нормативного срока службы. Остальная часть сетей (16%) имеет срок службы близкий к нормативному. Такое соотношение сложилось за

счет масштабного строительства новых жилых зданий на территории поселения. Несмотря на относительно небольшой процент протяженности ветхих сетей (16%), их протяженность значительна, и составляет более 7100 м. Качество системы водоотведения можно считать удовлетворительным.

Среди основных проблем, влияющих на надежность работы существующих систем водоснабжения и водоотведения Марковского поселения, можно отметить:

большой износ Шелеховского водовода;

- количество сетей, имеющих срок службы больше нормативного, составляет 31%;

- сложность конфигурации сетей водоснабжения р. п. Маркова и наличие значительного количества зон различной эксплуатационной ответственности;

- недостаточность современных систем автоматизации и управления водопроводных насосных станций;

- высокий риск возникновения крупных аварийных ситуаций – магистральные трубопроводы протяженностью 7153 м (16% протяженности всей сети) находятся в ветхом состоянии;

- фактическая загруженность КОС превышает проектную производительность.

Тепло и электроснабжение

Электроснабжение Марковского городского поселения осуществляется от Иркутской энергосистемы, опорными центрами которой являются Иркутская ГЭС и Ново-Иркутская ТЭЦ в составе понижающих подстанций ПС «Пивзавод» – 110/35/10/6 кВ, ПС «Южная»-110/35/6кВ, ПС «Изумрудная» – 35/10кВ, ПС «Мельничная падь» – 35/10кВ и распределительного пункта р. п. Маркова. Электроснабжение населенных пунктов п. Падь Мельничная и д. Новогрудина осуществляется также от Иркутской энергосистемы, опорными центрами которой являются Иркутская ГЭС и Ново-Иркутская ТЭЦ, от понижающей подстанции ПС «Мельничная Падь» 35/10кВ.

Схема построения электроснабжающих сетей Марковского городского поселения от источников питания 10-110кВ в целом соответствует требованиям ПУЭ, РД.34.20.185-94 и СП 31-110-2003 по надежности электроснабжения. Исключение составляет р. п. Маркова, которое относится к III категории электроснабжения. Потребители жилого фонда р. п. Маркова на 30–40% составляют потребители II категории электроснабжения в соответствии с требованиями ПУЭ, РД.34.20.185-94 и СП 31-110-2003. При аварийной ситуации в период максимальных нагрузок потребуются введение ограничений на отпуск мощности с шин 10кВ ПС «Мельничная Падь», что приведет к снижению уровня бесперебойности электроснабжения потребителей.

Внутриквартальные сети находятся как в муниципальной собственности, так и в собственности разных организаций (застройщиков, ООО «Байкальская энергетическая компания», частные потребители). Эксплуатирующими теплосетевыми организациями в р.п. Маркова являются: ООО «Байкальская энергетическая компания» (магистральные тепловые сети), АО «Байкалэнерго», ООО СК «РесурсТранзит», управляющие компании и предприятия, на территории которых находятся потребители централизованного теплоснабжения. Муниципальные тепловые сети эксплуатируются по контракту с АО «Байкалэнерго». С 2021 года на муниципальные тепловые сети, протяженностью 3333 м. планируется заключить договор концессии с АО «Байкалэнерго».

Единственным теплоисточником централизованного теплоснабжения Марковского муниципального образования является Ново-Иркутская ТЭЦ (НИТЭЦ). В существующем состоянии основными потребителями централизованного теплоснабжения в р. п. Маркова являются жилые (население) и нежилые (общественные и производственные) здания.

Общая протяженность тепловых сетей составляет 53233,57 м, 100% тепловых сетей выполнены из стальных труб. Протяженность тепловых и паровых сетей в двухтрубном исчислении Марковского муниципального образования составляет 6713 м, из них 58% (3949 м) нуждаются в замене (рис. 1.5). Общее количество отапливаемых зданий с централизованным теплоснабжением в Марковском муниципальном образовании 418 зданий, в т. ч. жилых – 375 зданий (90%), нежилых 43 зданий (10%). Суммарная тепловая нагрузка всех зданий с централизованным теплоснабжением Марковского поселения составляет 78,76 Гкал/ч, в т. ч. жилые 51,87 Гкал/ч (66%), нежилые – 26,89 Гкал/ч (34%).

Все многоквартирные жилые дома, построенные в период с 2010 по 2015 гг., оборудованы приборами учета потребления тепловой энергии. Порядка 50% многоквартирных жилых домов более ранней постройки также оборудованы приборами учета. На территории Марковского муниципального образования можно выделить районы с высокой степенью надежности систем теплоснабжения. К ним относятся районы, построенные в период 2000–2015 гг.: ЖК Луговое; мкр. Березовый; мкр. Зеленый берег; кварталы Стрижи; Сокол.

Менее надежным районом теплоснабжения на территории Марковского муниципального образования является район теплоснабжения от тепломагистрали «НИТЭЦ-Маркова» (п. Маркова, МГЦ). Низкая надежность теплоснабжения данного района объясняется ветхостью тепловых сетей, обеспечивающих его теплоснабжение.

Среди основных проблем, влияющих на работу существующих систем теплоснабжения Марковского городского поселения, можно отметить:

- физический (и частично моральный) износ оборудования тепловых сетей (более 30%) и их сооружений (ПНС, ТНС);

- недостаточный уровень оснащения тепловых сетей и их узлов средствами измерений и контроля технологических параметров;

- отсутствие периодической режимной наладки тепловых сетей в границах рассматриваемых территорий Марковского муниципального образования;

- сверхнормативные тепловые потери во внутриквартальных сетях за счет ветхой изоляции.



Рис. 1.5. Доля протяженности тепловых сетей, водопроводной и канализационной сети, нуждающейся в замене в 2018-2019 гг., %

В соответствии с прогнозом потребности в коммунальных ресурсах на 2030 год с учетом роста численности населения и строительства новых объектов, объем водоснабжения возрастет по сравнению с 2019 годом минимум в 2,5 раза, водоотведения – в 1,5 раза, горячего водоснабжения – в 2,4 раза, теплоснабжения – в 1,2 раза, электроснабжения – в 1,6 раза. Что потребует модернизации и строительства новых объектов коммунальной инфраструктуры.

ДОРОГИ И ДОРОЖНОЕ ХОЗЯЙСТВО

На территории Марковского муниципального образования имеются дороги местного и регионального значения. Внешние связи Марковского муниципального образования поддерживаются сетью автомобильных дорог общего пользования местного значения. Протяженность автомобильных дорог составляет на конец 2020 г. 144,0 км, что на 6,4% больше показателя 2016 года, из них с твердым покрытием 64,9 км (45,07%), 9,6 км которых имеют усовершенствованное покрытие. Остальные 79,1 км – это дороги с грунтовым покрытием, часть которых покрыта растительной порослью. По классификации существующая улично-дорожная сеть подразделяется на автодороги IV и V технической категории.

Сообщение с областным центром городом Иркутском осуществляется в двух направлениях по автодорогам областного и местного значения, в том числе:

- подъезд к р.п. Маркова, автодорога областного значения, протяженностью 7,5 км;
- автодорога областного значения «Иркутск-СНТ Дорожный строитель», протяженностью 13,0 км;
- автодорога общего пользования местного значения от р. п. Маркова до выезда на автодорогу «Иркутск-СНТ Дорожный строитель», протяженностью 6,3 км;
- участок автодороги местного значения по проезду Подгорный до выезда на ул. Фаворского города Иркутска, протяженностью 1,7 км.

Юго-западнее Марковского муниципального образования проходит автодорога областного значения «Иркутск–Шелехов», через которую осуществляется подъезд к р.п. Маркова.

Транспортное обслуживание п. Падь Мельничная осуществляется по автодороге областного значения Иркутск – СНТ «Дорожный строитель», подъездная дорога в сторону д. Новогрудинина примыкает на 12,75 км тракта.

Структура протяженности дорог Марковского муниципального образования по населенным пунктам и микрорайонам на конец 2020 года представлена на рисунке 1.6.

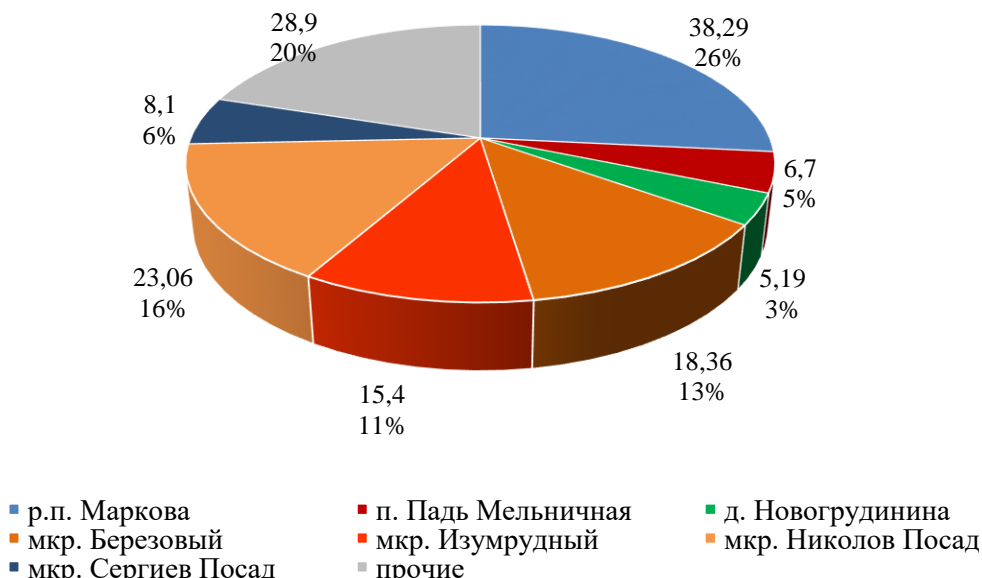


Рис. 1.6. Структура протяженности дорог Марковского муниципального образования по населенным пунктам и микрорайонам на конец 2020 года, км (%)

Вся планировочная структура р. п. Маркова сформирована с северо-запада на юго-восток вдоль основной транспортной оси, являющейся продолжением подъездной автодороги к р. п. Маркова. Улицы и дороги в поселке не имеют необходимого благоустройства. Асфальтобетонное покрытие проезжей части имеют только главные улицы, обеспечивающие выходы к основным объектам транспортного обслуживания.

Улично-дорожная сеть индивидуальной застройки микрорайонов Березовый, Изумрудный, Ново-Иркутский, Николов Посад и Сергиев Посад сформирована вдоль горизонталей, что обусловлено сложным рельефом данных территорий.

В п. Падь Мельничная улично-дорожная сеть сформирована несколькими параллельными улицами, не имеющими капитального покрытия. Улично-дорожная сеть д. Новогрудина имеет прямоугольную структуру, обусловленную квартальной застройкой. Главная улица, по которой осуществляется въезд в деревню и выход к акватории залива, в гравийном исполнении. Все остальные улицы в деревне грунтовые.

Результаты обследований интенсивностей движения на ряде важнейших участков улично-дорожной сети Марковского поселения указаны в таблице 1.6.

Таблица 1.6

Результаты обследований интенсивностей движения на ряде важнейших участков улично-дорожной сети Марковского муниципального образования

Интенсивности движения, авт./час	Направление		
	в сторону р. п. Маркова	от р. п. Маркова	
Автодорога подъезд к р. п. Маркова	в утренний час пик	280	164
	в межпиковый период	120	89
	в вечерний час пик	298	165
от р. п. Маркова через мкр. Березовый до выезда на ул. Фаворского	в утренний час пик	398	85
	в межпиковый период	115	45
	в вечерний час пик	590	165
Автодорога от мкр. Березового до института МВД	в утренний час пик	157	24
	в межпиковый период	560	23
	в вечерний час пик	158	45

Вклад в суммарную интенсивность автотранспортного потока по автомобильной дороге через р. п. Маркова вносят легковые и грузовые автомобили, следующие транзитом в г. Иркутск с г. Шелехова, Шелеховского района и село Смоленщина, в среднем в рабочие дни – 45%. Основной вклад в суммарную интенсивность движения вносят легковые автомобили жителей мкр. Березовый, а также СНТ и ДНТ, расположенных вдоль данной автодороги, в среднем в рабочие дни – 85%. Около 11% в среднем по территории р. п. Маркова и мкр. Березовый в рабочие дни в суммарную интенсивность движения вносят грузовые автомобили, из которых около 3% составляют грузовые дизельные автомобили. Около 1% в суммарную интенсивность движения в среднем в рабочие дни вносят автобусы. За последний год интенсивность движения на обследованных участках усилилась.

Ежегодный рост численности населения приводит к увеличению нагрузки на дорожное покрытие, что связано с ростом числа личного автотранспорта, интенсивностью движения, а также увеличением количества маршрутов регулярных пассажирских перевозок и школьных маршрутов.

Обстановка с обеспечением безопасности дорожного движения на автодорогах поселения остается сложной. По данным ГУ МВД РФ по Иркутской области за период с 2017 года по настоящее время на автомобильных дорогах Марковского муниципального образования зарегистрировано 30 дорожно-транспортных происшествий, из них с пострадавшими 34, в которых участники дорожного движения получили травмы различной степени тяжести. При этом существенное влияние на уровень аварийности оказали неудовлетворительные дорожные условия, по причине которых происходят дорожно-транспортные происшествия, в том числе с пострадавшими. По итогам аварийности, за отчетный период, на территории городского поселения проведен топографический анализ с конкретной привязкой к местности. По результатам анализа выявлено 8 мест концентрации дорожно-транспортных происшествий. Это ул. Проезд Центральный (15 ДТП), ул. Проезд Подгорный (6 ДТП), ул. Гольшева и ул. Первостроителей (3 ДТП), ул. Магистральная (2 ДТП). Это автодороги с наибольшей интенсивностью движения и количеством пешеходов.

Пешеходная инфраструктура на территории микрорайонов и населенных пунктов в поселении развита очень слабо, она практически отсутствует, что способствует возникновению дорожно-транспортных происшествий, так как движение пешеходов осуществляется по обочинам автодорог или самим автодорогам.

Существующая улично-дорожная сеть имеет следующие недостатки:

- слабое развитие сети автодорог с IV категорией;
- низкая пропускная способность сети в связи с недостаточной шириной проезжих частей, отсутствие транспортных развязок;
- несоответствие технических параметров улиц и дорог современным нормативным требованиям;
- отсутствие дублирующих транспортных коридоров для связи жилых районов между собой;
- отсутствие пешеходных переходов, в том числе выполненных в разных уровнях на магистральных улицах и дорогах.

Основные проблемы связаны с несоответствием дорог нормативным требованиям к транспортно-эксплуатационным показателям, таким как: безопасность дорожного движения, наличие твердого покрытия, ширина проезжей части дорог, наличие тротуаров.

Основным видом пассажирских перевозок на территории Марковского муниципального образования является общественный транспорт, основной тип транспортных средств, осуществляющих перевозку пассажиров – автобус. В настоящее время коммерческий пассажирский транспорт обслуживает 5 межмуниципальных регулярных автобусных маршрутов. В среднем на маршрутах поселения ежедневно работают 11 единиц автотранспорта, в том числе автобусов большой – 5, средней – 6 вместимости. Среднее количество кругорейсов на территории в сутки составляет 39 ед.

Перевозку пассажиров на территории Марковского муниципального образования осуществляют: ООО «Автомобилист»; ООО ГК «Атлант»; ООО «Грааль»; ООО «Ковчег»; ООО «ТрансСибМаршрут»; ИП Забанов Е.А.; Забанов И.А.; Забанов Р.В.

Регулярного пассажирского сообщения с д. Новогрудинина нет. Перевозки осуществляются на личном автотранспорте и коммерческом такси, а также садоводческими маршрутами, проходящими по автодороге Иркутск – садоводство «Дорожный строитель».

На территории Марковского муниципального образования отсутствуют внутренние маршруты общественного пассажирского транспорта.

По результатам оценки суточного распределения поездок по всем целям установлено, что максимальный часовой поток приходится на период 07:00-08:00.

Наибольший уровень загрузки улично-дорожной сети на территории Марковского муниципального образования наблюдается в р. п. Маркова по ул. Блока, ул. Гольшева, ул. Лесная, ул. Первостроителей, пр. Центральный – 75%. Насыщенность автомобильного транспорта, курсирующего по автомобильным дорогам, создает объективные предпосылки к возникновению ежедневных дорожно-транспортных происшествий.

Хранение основного количества личного транспорта осуществляется на территории усадебной застройки. На территории микрорайонов, вблизи объектов социального значения в настоящее время неупорядоченная стоянка транспортных средств, которая существенно ухудшает условия движения на значительном количестве автодорог. Многие улицы населенных пунктов работают в режиме дневных бесплатных парковок, и практически исключены из состава функционирующей улично-дорожной сети.

Пешеходная инфраструктура в населенных пунктах поселения развита слабо. Движение пешеходов неупорядоченно, отсутствуют пешеходные дорожки и тротуары. Передвижения пешеходов не на всех улицах отвечают параметрам, предусмотренными нормативными документами. На многих улицах местного значения отсутствуют организованные пешеходные переходы, отсутствуют искусственные сооружения, обозначающие и предупреждающие о наличии пешеходных переходов. Ширина существующих тротуаров не везде соответствует интенсивности движения пешеходов, на некоторых улицах они и вовсе отсутствуют.

Уровень автомобилизации по Иркутскому району составляет 150 автомобилей на 1000 жителей. С учетом размещения Марковского муниципального образования в непосредственной близости к городу Иркутску уровень автомобилизации на расчетный срок генплана принимается по перспективным показателям г. Иркутска – 350 автомобилей на 1000 жителей. Исходя из уровня 90%-ной обеспеченности автовладельцев гаражами и стоянками постоянного хранения автомобилей, для хранения расчетного количества автотранспорта для жителей многоэтажной застройки необходимо 9200 машино-мест. В населенных пунктах п. Падь Мельничная и д. Новогрудинина гаражи размещаются на территории усадеб.

Выявлены следующие причины, усложняющие работу транспорта:

- неудовлетворительное техническое состояние улиц и дорог;
- низкая плотность улично-дорожной сети;
- отсутствие дифференцирования улиц по категориям;
- отсутствие искусственного освещения;
- отсутствие тротуаров и системы пешеходных связей, необходимых для упорядочения движения транспорта и пешеходов.

Существующая ситуация характеризуется следующими негативными последствиями:

- неконтролируемая парковка сокращает дорожное пространство, приводит к заторам на дорогах, ограничивает передвижение пешеходов на тротуарах, уменьшает эффективность выделенных полос движения пассажирского транспорта;
- длительное хранение большого количества автомобилей в жилых районах осуществляется во внутренних дворах многоквартирных домов, емкость которых не обеспечивает возможность парковки автомобилей всех их жителей. В результате автомобили паркуются на тротуарах и газонах;
- большинство объектов притяжения транспортных потоков (прежде всего, магазины и деловые центры) не обеспечены в надлежащей степени местами для временного хранения автомобилей;
- дефицит мест погрузки/разгрузки и технологического отстоя грузового автотранспорта приводят к его стоянке на улично-дорожной сети в ожидании грузовой работы или в режиме постоянной парковки.

Рассматриваемая территория находится в зоне уверенного приема сотовой подвижной связи, предоставляемой следующими операторами: ПАО «Вымпел-Коммуникации» (торговая марка «БиЛайн GSM»); ПАО «Мобильные ТелеСистемы», Иркутский филиал (торговая марка МТС); ПАО «Мегафон», Дальневосточный филиал (торговая марка «Мегафон»); ООО «Т2 Мобайл» (торговая марка Теле2).

Прием сигналов телевизионного вещания осуществляется от Иркутского областного радиотелевизионного передающего центра РТРС. Кроме того, на территории Марковского муниципального образования запущен первый мультиплекс цифрового вещания.

В настоящее время наблюдается снижение спроса на услуги стационарной связи и постоянное увеличение спроса на услуги сотовой связи. Учитывая это, планируемая потребность будет покрываться за счёт существующих объектов связи, строительства автоматических телефонных станций в каждом населенном пункте, номерная ёмкость которых будет определяться количеством заявок на подключение, а также за счёт сотовой связи. Расширение уверенного приема и количества транслируемых телевизионных каналов будет обеспечиваться выполнением федеральной программы перехода на цифровое вещание и появлением новых телекомпаний. В перспективе все большее количество жителей будет пользоваться спутниковым телевидением.

БЛАГОУСТРОЙСТВО И ГОРОДСКАЯ СРЕДА

На территории Марковского муниципального образования нет единой организованной системы озелененных и благоустроенных пространств. Озелененные территории общего пользования (парки, скверы, бульвары) практически отсутствуют, те немногие, что есть, расположены неравномерно (в основном в юго-западной части р. п. Маркова) и не связаны между собой.

Основные мероприятия по благоустройству реализуются в рамках муниципальных программ:

- «Благоустройство территории Марковского муниципального образования на 2018-2020 годы»;
- «Формирование современной городской среды на территории Марковского муниципального образования на 2018-2022 гг.»;
- «Развитие сетей уличного освещения на территории Марковского муниципального образования на 2019-2021 гг.».

Сведения об основных показателях состояния благоустройства в Марковском муниципальном образовании в 2017-2019 гг. представлены в табл. 1.7.

Таблица 1.7

Сведения об основных показателях состояния благоустройства в Марковском муниципальном образовании

Наименование показателя	Ед. изм.	2017	2018	2019	Темп роста 2019 г./2017 г., %
Количество благоустроенных дворовых территорий	ед.	12	13	19	158,3
в том числе количество МКД	ед.	85	89	99	116,5
Площадь благоустроенных дворовых территорий	кв.м	145736,6	146536,6	148900,9	102,2
Доля благоустроенных дворовых территорий МКД от общего количества дворовых территорий МКД	%	10	16	19	190,0
Охват населения благоустроенными дворовыми территориями	%	15,8	36	41	259,5
Общее количество и площадь общественной территории (скверы, парки, набережные и др.)	ед. кв.м	16 15341	16 15341	16 15341	100 100
в том числе благоустроенных общественных территорий	ед. кв.м	0 0	1 870	2 4055	-

Реализация федерального проекта «Формирование комфортной городской среды» и регионального проекта «Формирование современной городской среды» на территории Марковского муниципального образования позволили за 2017-2019 гг. увеличить более чем в 1,5 раза количество благоустроенных дворов и благоустроить 3 общественные территории. Тем не менее, сохраняется низкая доля благоустроенных дворовых территорий МКД от общего количества дворовых территорий МКД в городском поселении.

Состояние наружного освещения, особенно на территории индивидуальной жилой застройки, требует улучшения. Наблюдается сокращение доли протяженности освещенных частей улиц, проездов, набережных (рис.1.7). В основном по причине несоответствия темпов роста общей протяженности автомобильных дорог общего пользования, темпам роста их освещенных частей.

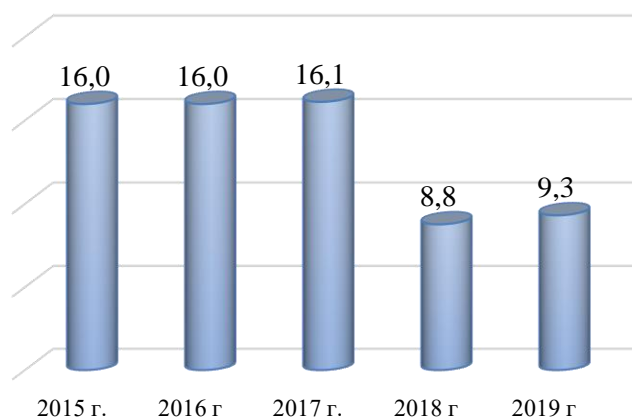


Рис. 1.7. Динамика уровня освещенности улиц, проездов, набережных на территории Марковского муниципального образования, %

Сохранение низкого уровня благоустройства дворовых и общественных территорий Марковского муниципального образования ведет к ухудшению эстетического облика городского поселения и повышению уровня неудовлетворенности населения качеством городской среды.

ПОТРЕБИТЕЛЬСКИЙ РЫНОК

Потребительский рынок Марковского муниципального образования представлен организациями торговли, общественного питания и бытового обслуживания. Ежегодно возрастает число объектов бытового обслуживания (рис.1.8).

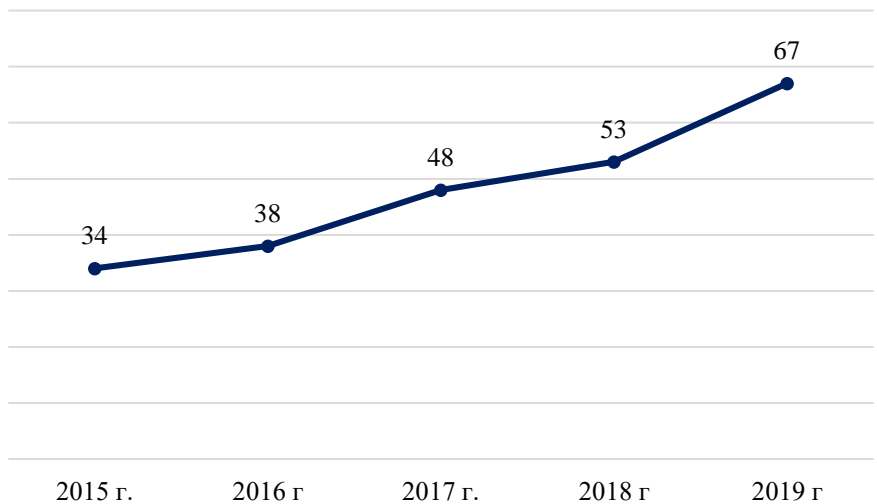


Рис. 1.8. Динамика числа объектов бытового обслуживания населения, оказывающих услуги, на территории Марковского муниципального образования, ед.

В структуре организаций бытового обслуживания большую долю составляют парикмахерские (40%), организации, осуществляющие ремонт и техническое обслуживание транспортных средств, машин (21%), а также ремонт и пошив одежды (9%) (рис.1.9).

Наблюдается существенный рост (более, чем в 2 раза в 2019 году по сравнению с 2016 годом) количества объектов розничной торговли и общественного питания (рис. 1.10).

В структуре организаций розничной торговли и общественного питания большую долю составляют магазины (41%), специализированные продовольственные магазины (19%), а также минимаркеты (10%) (рис.1.11).



Рис. 1.9. Структура объектов бытового обслуживания населения, оказывающих услуги, на территории Марковского муниципального образования, в 2019 году, ед. (%)

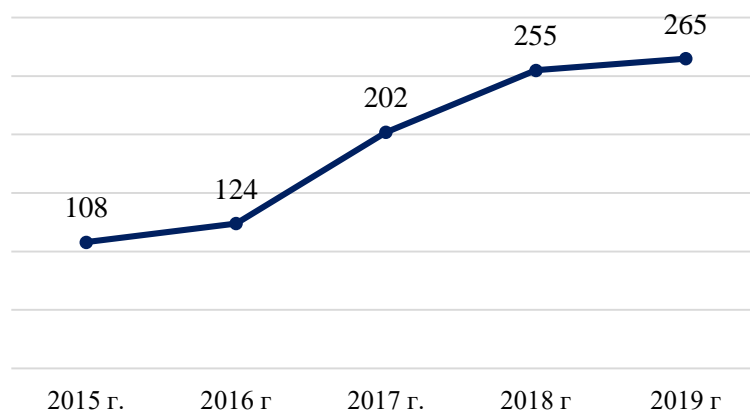


Рис. 1.10. Динамика числа объектов розничной торговли и общественного питания на территории Марковского муниципального образования

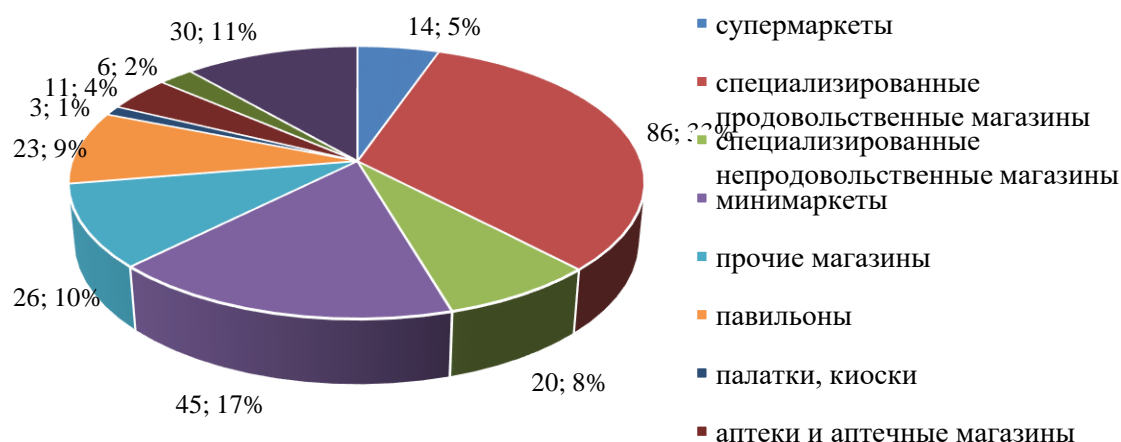


Рис. 1.11. Структура объектов розничной торговли и общественного питания на территории Марковского муниципального образования в 2019 году, ед. (%)

Обеспеченность сельского населения по действующим объектам бытового обслуживания ниже нормативного уровня.

ЭКОЛОГИЯ И ОХРАНА ОКРУЖАЮЩЕЙ СРЕДЫ

На территории Марковского муниципального образования находятся промышленные объекты осуществляющие выбросы в окружающую среду: ООО «Байкальский Торговый Дом», ООО «Марковский АБЗ», ООО «Пивоварня Хейнекен Байкал» филиал «Объединенные Пивоварни Хейнекен», Ново-Иркутская ТЭЦ.

Результаты расчетов максимальных приземных концентраций загрязняющих веществ, создаваемых автотранспортом, на существующее положение для 2 временных отрезков (выходной день – рабочий день, час пик) показали, что зона более 1 предельно-допустимой концентрации по диоксиду азота занимает практически всю центральную часть территории р. п. Маркова, особенно мкр. Березовый.

Высокий уровень шума на территории определяется в значительной мере прохождением через центральные улицы транзитных автомобильных потоков. В зоне акустического дискомфорта сегодня проживают жители мкр. Березовый, ЖК Луговое, мкр. Ново-Иркутский.

Размещение твердых коммунальных отходов Марковского муниципального образования производится на полигоне, который расположен на 5 км Александровского тракта. Сбор и вывоз отходов, согласно договоров, производится транспортом организаций (табл. 1.8).

Таблица 1.8

Состояния системы сбора и вывоза твердых бытовых отходов на территории Марковского городского поселения

Показатели	Ед. изм.	2008 г.	2016 г.	2020 г.
Объем бытовых отходов	тыс. м ³ /год	9,2	57,7	70,7
Усовершенствованные свалки (полигоны)	единиц	нет	нет	нет
Общая площадь свалок	га	10,2	0,2	0,26
в т. ч. стихийных	га	0,2	0,2	0,26

В Марковском муниципальном образовании разработана и утверждена Генеральная схема очистки территории, утверждены правила содержания и благоустройства территории городского поселения. Основными исходными данными для разработки генеральной схемы являлись сведения о демографическом положении, утвержденные нормы накопления ТКО и ЖБО для жилищного фонда и объектов инфраструктуры, о фактическом состоянии объектов, организаций, техники и оборудования, составляющих существующую систему санитарной очистки и обращения с отходами муниципального образования. В числе прочих, они определяют основные требования и единый порядок сбора и вывоза твердых бытовых отходов от жителей в сельском поселении для создания экологически безопасных и комфортных условий для проживания населения.

СОЦИАЛЬНАЯ СФЕРА

На 01.09.2020 на территории Марковского муниципального образования осуществляют деятельность 43 социальных организации, из них 4 учреждения здравоохранения, 8 образовательных организаций, включая муниципальные и частные, 2 некоммерческие организации дополнительного образования, 2 учреждения культуры, некоммерческая организация по развитию межнациональных отношений.

Образование

В р. п. Маркова действует одна муниципальная общеобразовательная школа вместимостью 1178 мест, уровень загрузки которой составляет 157,2% (1852 чел.). Одновременно при высоком уровне загрузки изношенность здания школы составляет 64%. В настоящее время заканчивается строительство общеобразовательной школы на 1275 мест в ЖК Луговое. В поселке действует центр детского творчества «Скворушка» на 50 мест. Функционируют 5 дошкольных образовательных учреждения (Маркова-центр, мкр. Березовый, ЖК Луговое, ЖК Юго-Западный, кв. Стрижи) общей вместимостью 1060 мест. Уровень загрузки организаций, предоставляющих услуги дошкольного образования составляет 120,8%. При этом большая часть объектов дошкольного образования с общей проектной мощностью 740 мест была построена за последние 5 лет и имеет среднюю изношенность не более 8%.

На территории Марковского муниципального образования действуют учреждения дополнительного профессионального образования – ФКУ ДПО «Межрегиональный учебный центр Главного управления Федеральной службы исполнения наказаний по Иркутской области» и ФКП образовательное учреждение № 305 Федеральной службы исполнения наказаний.

Здравоохранение и социальное обслуживание

Учреждения здравоохранения представлены поликлиникой (Луговое), врачебной амбулаторией (Маркова-центр), ФАПом (п. Падь Мельничная) и физиокабинетом (р. п. Маркова); учреждения социального обслуживания – ОГАУ СО «Марковский геронтологический центр» и ОГАУ «Комплексный центр социального обслуживания населения». Вместимость ОГАУ СО «Марковский геронтологический центр» – 309 коек. Действует также реабилитационный центр имени св. Иннокентия.

Пропускная способность амбулаторно-поликлинических учреждений, включая ФАП, – 260 посещений в смену.

Физическая культура и спорт

В 2019 году число спортивных сооружений на территории Марковского муниципального образования составило 8 ед., из них 5 плоскостных сооружений, в том числе баскетбольная площадка, 2 хоккейных корта, универсальная спортивная площадка, площадка для мини-футбола; 2 спортивных зала и 1 плавательный бассейн. В составе МУК «Социально-культурный центр» имеется спортивный зал площадью 288 кв.м., в здании общеобразовательной школы расположен плавательный бассейн площадью 250 кв.м. и спортивный зал площадью 288 кв.м.

Численность занимающихся в спортивных секциях и группах в Марковском муниципальном образовании в 2019 году увеличилась на 10% по сравнению с 2016 годом и составила 179 человек.

Культура и национальная политика

В р.п. Маркова действует МУК «Социально-культурный центр» на 400 посетительских мест, где работают различные кружки и любительские объединения, библиотека, фонд которой составляет 6243 единицы хранения. Кружки для взрослых и детей, вместимость площадей которых составляет 75 чел., включают разные направления: танцевальные, музыкальные, спортивные и т.д. Одним из основных направлений работы является работа по организации досуга детей и подростков.

Библиотечное обслуживание Марковского муниципального образования осуществляется 2-мя библиотеками: одна в р. п. Маркова (25 чел.), другая в п. Падь Мельничная. В п. Падь Мельничная действуют МУК «Социально-культурный центр» (танцевальный зал на 30 мест) и библиотека (вместимостью 15 человек, 4 тыс. единиц хранения), размещенные в одном приспособленном здании.

По состоянию на 1 января 2017 года на учете государственного органа по охране объектов культурного наследия Иркутской области в границах Марковского муниципального образования состоят 17 выявленных объектов культурного наследия – памятников археологии.

Высокие темпы жилищного строительства и быстрый рост численности населения не сопровождались адекватным вводом объектов социальной инфраструктуры. Отчасти это компенсируется использованием сферы услуг г. Иркутска, где работает подавляющая часть занятого населения. По территории Марковского муниципального образования предприятия и учреждения обслуживания распределены неравномерно, большинство из них размещаются в центральной части (Маркова-центр), Луговом и мкр. Березовом. Сельские населенные пункты Марковского муниципального образования объектами даже первичного культурно-бытового обслуживания обеспечены на низком уровне.

Изменение уровня обеспеченности Марковского городского населения объектами социального и культурно-бытового обслуживания представлено в таблице 1.9.

Таблица 1.9

Обеспеченность городского населения объектами социального и культурно-бытового обслуживания по состоянию на начало 2020 г.

Численность 30,61 тыс. чел

Объекты	Ед. изм.	Нормативная обеспеченность	Вместимость (пропускная способность)		Обеспеченность			
			на нач. 2017 г.	на нач. 2020 г.	на нач. 2017 г.		на нач. 2020 г.	
					на 1000 жит.	% к нормативу	на 1000 жит.	% к нормативу
Образовательные учреждения								
Дошкольные образовательные учреждения	место	64	680	1060	29	45	34,6	54
Общеобразовательные школы	место	120	1178	1178	50	42	38,5	32
Учреждения дополнительного образования	место	12	50	50	2	17	1,6	13
Учреждения здравоохранения								
Поликлиники, амбулатории	посещение в смену	19,6	250	250	10,6	54	8,2	42
Физкультурно-спортивные сооружения								
Спортивные залы	кв.м площади пола	72	200	576	8	11	18,8	26
Территория спортивных сооружений	кв. м	20	1790	4138	75,6	100	135,2	676
Учреждения культуры и искусства								
Учреждения культурно-досугового типа	мест	84	400	289	16,9	20	9,4	11
Муниципальные библиотеки	тыс. ед. хранения	5,25	6,24	13,9	0,26	5	0,45	8,6
Предприятия торговли и общественного питания и бытового обслуживания								
Магазины	кв. м торговой площади	340	6 996,3	16696	296	87	545,6	160
Предприятия общественного питания	место	40	218	673	9	23	22	55
Предприятия непосредственного бытового обслуживания	рабочее место	5	65	67	2,7	54	2,2	44

С 2017 года отмечается тенденция снижения уровня обеспеченности Марковского муниципального образования объектами здравоохранения и по ряду объектов образования, что во много объясняется отставанием темпа ввода данных объектов по сравнению с приростом численности населения городского поселения.

В целом современное состояние и развитие отраслей социальной сферы на территории Марковского муниципального образования характеризуется несоответствием существующей сети учреждений социально-культурной сферы и объемов оказываемых ими услуг численности и потребностям населения. Согласно нормативам градостроительного проектирования, существует большая потребность в новых социально значимых объектах.

ЭКОНОМИЧЕСКАЯ СФЕРА

Марковское муниципальное образование является городским поселением с высоким экономическим потенциалом среди муниципальных образований Иркутского района.

Выручка от реализации товаров (работ, услуг) по полному кругу организаций на территории Марковского муниципального образования за 2019 год составила свыше 13 млрд. рублей, что выше уровня 2018 года на 27,3%. Объем промышленного производства в 2019 году составил более 6 млрд. рублей.

Основными видами деятельности по полному кругу организаций Марковского муниципального образования являются: «Обрабатывающие производства» – 45,6%, «Оптовая и розничная торговля» – 29,3%, «Строительство» – 14,1%, «Транспортировка и хранение» – 2,7%, «Прочие» (бухгалтерский учет, аудиторская деятельность, архитектура, реклама, туристические агентства и пр.) – 7,5%, «Сельское хозяйство» – 0,3%.

На предприятиях и учреждениях Марковского муниципального образования занято 3931 чел., что на 4,6% выше,

Среднемесячная заработная плата работников крупных и средних предприятий в 2019 году составила 37742 рублей, что на 53,4% выше, чем в 2016 году.

Крупные и средние предприятия занимаются производством пищевых продуктов, включая напитки (филиал «Пивоварня Хейнекен Байкал» ООО «ОПХ»), производством изделий из бетона для использования в строительстве (ООО «Ракурс»), строительством жилых и нежилых зданий (ООО «Град-Строй», ООО «Труд-Байкал»), производством электромонтажных, санитарно-технических и прочих строительно-монтажных работ (ООО «Техпомощь»), производством строительных металлических конструкций и изделий (АО «Пальмира»). На территории поселения в 2020 году зарегистрировано 397 предприятий малого биз-неса различной специализации, из них информацию о своей деятельности предоставляют 219.

Промышленность

Промышленное производство предприятий представлено обрабатывающими производствами: производство пищевых продуктов, включая напитки филиал «Пивоварня Хейнекен Байкал» ООО «ОПХ», производство пластмассовых изделий «Фабрика окон и дверей», ООО «СА Пластик», производство товарного бетона ООО «Байкальский Торговый Дом».

Строительство

Строительная отрасль представлена предприятиями малого бизнеса, которые в 2019 г. выполнили работ на 1852 млн. рублей, что в 3 раза больше выручки за 2018 г. Это такие предприятия как ООО АТК, ООО «СК» СантисСтрой», ООО «Монтажная компания», ООО «Монтажэнерго ВЭМ», ООО «СК РемДорСтрой».

Жилищное строительство на территории Марковского муниципального образования ведется такими крупными строительными компаниями как «ВостСибСтрой», «Норд-Вест» и др. С 2012 года введено в действие жилых домов (в том числе индивидуальных) общей площадью 274,1 тыс. кв.м., в 2019 году ввели в строй – 117,9 тыс. кв.м., что составило более 25% объема ввода жилья по Иркутскому району. Подавляющая часть жилого фонда сосредоточена в р. п. Маркова, жилком комплексе Луговое и микрорайоне Березовый. Строительство на территории Марковского муниципального образования осуществляется такими крупными предприятиями как: ООО «СК» СантисСтрой» производством общестроительных работ по возведению зданий, филиал ОАО «Труд» производством общестроительных работ по строительству автомобильных дорог, ООО «Труд-Байкал» производством общестроительных работ.

Сельское хозяйство

Сельское хозяйство представлено предприятиями ООО «Агросмоленское» и СХПК «Пригородное», осуществляющих деятельность в области растениеводства, а также 6 действующими крестьянскими фермерскими хозяйствами. Выручка в сельском хозяйстве увеличилась с 24,7 млн. руб. в 2018 году до 34,0 млн. руб. в 2019 году.

В соответствии со стратегией социально-экономического Иркутского района Марковское муниципальное образование относится к муниципальному образованию с полифункциональной сельской экономикой, сельским хозяйством пригородного типа и благоприятными социальными условиями развития сельской местности. Характеризуется наиболее тесным взаимопроникновением городов и сельской местности, бурным развитием сферы услуг и пригородного дачного и коттеджного строительства.

Для Марковского муниципального образования в части развития сельского хозяйства актуальны следующие направления:

- оказание содействия развитию сельского хозяйства, в том числе через участие в государственных программах;
- создание условий для развития сельскохозяйственных рынков, в том числе кооперативных;
- сохранение и восстановление природных и аграрных ландшафтов;
- оказание содействия развитию малого предпринимательства и самозанятости населения;
- содействие развитию индивидуального жилищного строительства.

Представляется возможным некоторое развитие агропромышленного комплекса, включая переработку сельхозпродукции и дикоросов.

Туризм и рекреация

В настоящее время Марковское муниципальное образование имеет выраженный дачно-рекреационный профиль.

Наличие Иркутского водохранилища и выход к оз. Байкал является предпосылкой развития различных видов отдыха на воде. На территории Марковского муниципального образования расположены туристическая база «Большой Калей» на 50 мест, парк-отель «Картакой» на 40 мест, детский оздоровительный лагерь «Лазурный», находящийся в ведении ОГАУСО «Комплексный центр социального обслуживания населения», на 190 мест и другие.

Благоприятными рекреационными ресурсами на территории Марковского муниципального образования являются:

- преобладание ясной погоды;
- уникальные лесные ресурсы;
- береговая линия и акватория Иркутского водохранилища и реки Ангары, заливов Курминский и Большой Калей;
- продолжительный период устойчивого снежного покрова.

Кроме того, на территории Марковского муниципального образования выделено 6 достопримечательных мест.

Инвестиционная деятельность

В 2019 году произошло существенное увеличение (в 5,3 раза) инвестиций в основной капитал за счет средств муниципального бюджета (рис. 1.12).

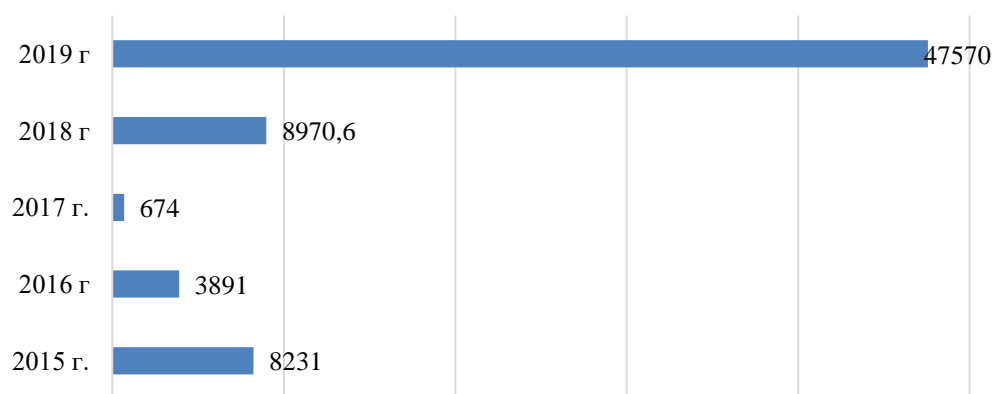


Рис. 1.12. Динамика инвестиций в основной капитал за счет средств муниципального бюджета, тыс. р.

В 2019 г. более 92% инвестиции в основной капитал за счет средств муниципального бюджета осуществлялись в рамках муниципальной программы «Развитие дорожного хозяйства и сети искусственных сооружений на территории Марковского муниципального образования на 2018-2020 гг.» на строительство автомобильной дороги в жилом комплексе «Луговое».

Малое предпринимательство

В Марковском муниципальном образовании на 01.08.2020 г. зарегистрировано 397 малых предприятий с общей численностью работников 1865 чел., что на 104,5% больше, чем в 2018 году. Увеличение произошло за счет увеличения численности работающих в строительстве, на обрабатывающих предприятиях, в торговле и на предприятиях, занимающихся транспортировкой и хранением. Среди данных предприятий, предприятиями с наибольшей численностью работников являются ООО «Фабрика окон и дверей» (89 чел.), ООО «РЕМДОРСТРОЙ СК» (81 чел.), ООО «Корпорация бетона» (66 чел.) и другие.

Последние годы наблюдается устойчивая тенденция роста выручки от реализации продукции, работ, услуг предприятий малого бизнеса (с учетом микропредприятий) (рис. 1.13).

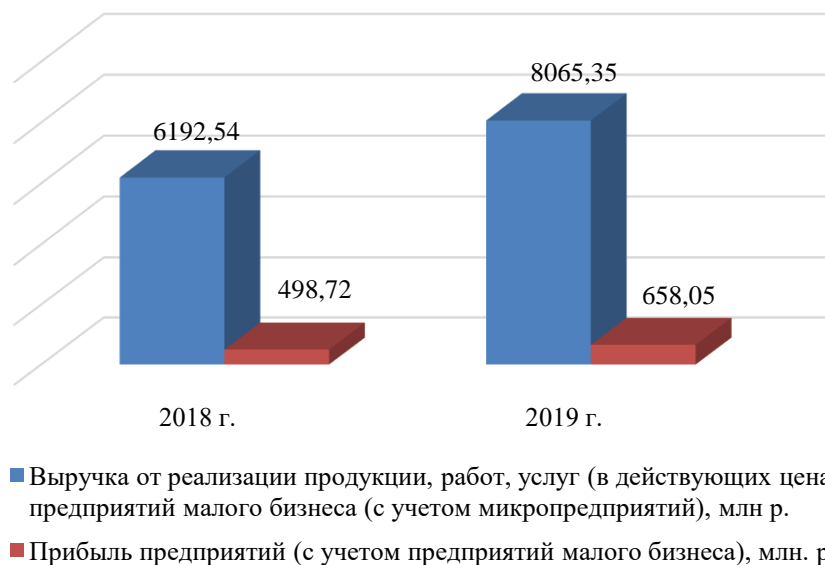


Рис. 1.13. Финансовые показатели деятельности предприятий малого бизнеса на территории Марковского муниципального образования за 2018-2019 гг.

Наибольшее количество предприятий малого бизнеса – 61 занято оптовой и розничной торговлей, выручка которых составляет – 47,6% от выручки по малому бизнесу, обрабатывающим производством занято 23 предприятия, выручка которых составляет – 17,8%, строительством занято 57, выручка – 23,0%. Доля выручки предприятий малого бизнеса по Марковскому муниципальному образованию в 2019 году составила 61,6% от выручки по полному кругу предприятий и организаций, в 2018 году доля составляла 59,4%.

Количество индивидуальных предпринимателей, зарегистрированных на территории Марковского муниципального образования на 1.01.2020 года составило 1369 человек. Основными видами деятельности предпринимателей являются: оптовая и розничная торговля (519 чел.), строительство (140 чел.), транспортировка и хранение (139 чел.), деятельность профессиональная, научная и техническая (107 чел.), предоставление прочих услуг (88 чел.).

Оборот розничной и оптовой торговли достиг в 2019 году 3839 млн рублей, основной оборот розничной торговли был обеспечен предприятиями малого бизнеса: ООО «Наран», ООО «Магнат», ООО «Никон» и другими.

Марковское муниципальное образование расположено в лесостепной полосе предгорий Восточных Саян, в долинах рек Кая, Курма, Шинихта, Бол. Половинная и др., на левом берегу Иркутского водохранилища. Рельеф местности холмистый, изрезанный долинами рек и ручьев, часто заболоченными, в северной части имеются площадки для размещения застройки, в южной части территория для строительства мало пригодна. Рекреационный потенциал Марковского городского поселения характеризуется относительно благоприятным климатом, наличием Иркутского водохранилища, границ с акваториями Ершовского залива, р. Олха, р. Курма, Курминского залива, выходом к оз. Байкал.

На территории Марковского муниципального образования расположены леса Иркутского лесничества. Преобладают леса с вечнозелеными хвойными деревьями – сосны, пихты, ели, кедры, а также лиственницы. Хвойные леса занимают до 90% всей покрытой лесом площади. Лиственные леса образуют лишь небольшие очаги. Здесь в основном преобладают березы и осины. Среди кустарников встречаются черника, брусника, голубика и др.

На территории Марковского муниципального образования расположены особо охраняемые природные территории – земли ГУ «Прибайкальского национального парка», площадь которых составляет ориентировочно – 193,4 кв. км.

В пределах административных границ Марковского муниципального образования находятся месторождения торфа.

Подавляющую часть земель поселения занимают леса, природные ландшафты и водные поверхности Иркутского водохранилища, рек Кая, Курма, Шинихта и других (рис. 1.14). Изрезанность рельефа, крутизна склонов, заболоченность местности и отсутствие дорог препятствуют освоению подавляющей части территории поселения.



Рис. 1.14. Распределение земель в Марковском муниципальном образовании на 2020 г.

Из общей площади земель рекреационного назначения более 90% (55220,7 га) приходится на лесные участки, около 10% (3566,8 га) – водные объекты. 67% земель сельскохозяйственного назначения занято под садоводства – 2452 га.

ТРУД И ЗАНЯТОСТЬ

В структуре занятости за 2019 год большую долю занимают работники организаций прочих видов деятельности более 50%, в организациях обрабатывающих производств занято 20% среднесписочной численности работников (без внешних совместителей) по полному кругу организаций Марковского муниципального образования (рис. 1.15).



Рис.1.15. Структура занятости по основным видам деятельности в 2019 г.

Общая численность самодельного населения (лиц, занятых в экономике) из числа постоянных жителей Марковского муниципального образования составляет 18 тыс. чел. (табл. 1.10) На перспективу прогнозируется ее увеличение к расчетному сроку генерального плана (2030 г.) до 52,5 тыс. чел.

Таблица 1.10

Трудовая структура населения Марковского муниципального образования

Показатель	2016 г.		2019 г.	
	тыс. чел.	%	тыс. чел.	%
Самодельное население	12803	55,8	17961	55,2
в т. ч. градообразующая группа	4511	35,2	6351	35,4
обслуживающая группа	8292	64,8	11610	64,6
Несамодельное население	10147	44,2	14564	44,8
Население всего	22950	100,00	32525	100,00

Значительная часть активного населения Марковского муниципального образования из-за отсутствия рабочих мест работает вне муниципалитета. В связи с размещением новых жилых районов многоэтажной застройки, а также освоением территорий малоэтажной застройки городских населенных пунктов интенсивность трудовых связей на перспективу еще более возрастет. Активное сальдо ежедневных трудовых поездок (маятниковой миграции) составляет около 2,5 тыс. чел.

Размещение значительных объемов нового жилищного строительства, увеличение населения, не сопровождающееся формированием адекватного количества рабочих мест на территории поселения, приведет к еще более значительному росту объема трудовых связей и активного сальдо трудовой маятниковой миграции, которое к расчетному сроку (2030 г.) составит ориентировочно 39,1 тыс. чел.

Расчет трудовых ресурсов на перспективу до 2030 г. представлен в табл. 1.11.

Численность работающих лиц старше трудоспособного возраста также увеличивается. Сокращение удельного веса учащихся в трудоспособном возрасте, обучающиеся с отрывом от производства на 2016 г. обусловлено снижением численности лиц, родившихся в 90-х годах XX века, на перспективу он несколько увеличивается. В условиях миграционного притока населения общая численность жителей городского поселения к расчетному сроку Стратегии (2030 г.) составит 99,2 тыс. чел., в т. ч. 90,9 тыс. чел. городского и 8,3 тыс. чел. сельского населения.

Таблица 1.11

Расчет трудовых ресурсов, % численности постоянного населения

	2008 г.		2016 г.		2030 г. (прогноз)	
	тыс. чел.	%	тыс. чел.	%	тыс. чел.	%
Население на начало года всего	7,4	100,0	23,0	100,0	99,2	100,0
Состав трудовых ресурсов						
население в трудоспособном возрасте	4,8	64,9	13,7	59,6	56,5	57,0
работающие лица старше и моложе трудоспособного возраста	0,2	2,7	0,4	1,7	1,5	1,5
Трудовые ресурсы всего	5,0	67,6	14,1	61,3	58,0	58,5
Использование трудовых ресурсов						
жители поселения, занятые в экономике	3,7	50,0	12,8	55,6	52,5	53,0
учащиеся в трудоспособном возрасте, обучающиеся с отрывом от производства	0,2	2,7	0,5	2,2	2,5	2,5
трудоспособные лица, не занятые в экономике*	0,6	8,1	0,5	2,2	2,0	2,0
инвалиды и пенсионеры в трудоспособном возрасте	0,5	6,8	0,3	1,3	1,0	1,0

* включают занятых в домашнем, личном подсобном хозяйстве и др.

В перспективе до 2030 года на территории Марковского муниципального образования не предусматривается размещение существенного количества новых рабочих мест, основным направлением развития поселения является жилищное строительство.

БЮДЖЕТНАЯ И НАЛОГОВАЯ ПОЛИТИКА

Формирование доходов бюджета Марковского муниципального образования за период 2016-2019 гг. осуществлено в соответствии с требованиями действующего бюджетного и налогового законодательства, с учетом основных параметров прогноза социально-экономического развития поселения.

Динамика основных параметров бюджета Марковского муниципального образования представлена на рисунке 1.16.

На протяжении 2015-2016 гг. фактически наблюдался дефицит местного бюджета. В последующие периоды бюджет исполнялся с профицитом, несмотря на то, что по плану предполагался дефицит.

Анализ исполнения бюджета по доходам за период 2015-2019 гг. по фактическим показателям позволяет сделать следующие выводы. В структуре доходов бюджета поселения наибольший удельный вес занимают налоговые доходы и безвозмездные поступления (табл. 1.12).

По данным исполнения бюджета за 2019 г. соотношение налоговых и неналоговых доходов к безвозмездным поступлениям составило 1:1.

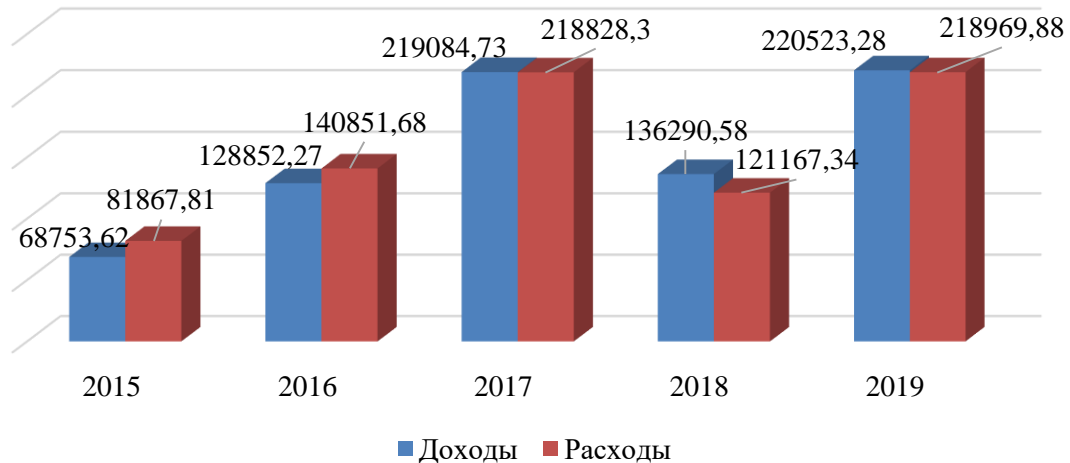


Рис. 1.16. Динамика доходов и расходов бюджета Марковского муниципального образования в 2015-2019 гг. (факт), тыс. р.

Таблица 1.12

Структура доходов бюджета Марковского муниципального образования в 2015-2019 гг., %

Вид дохода	2015	2016	2017	2018	2019
Доходы бюджета, в т. ч.	100,00	100,00	100,00	100,00	100,00
Налоговые и неналоговые доходы:	86,47	54,36	42,10	67,04	50,88
– налоговые доходы)	-	46,04	37,00	59,92	45,56
– неналоговые доходы	-	8,32	5,10	7,12	5,32
Безвозмездные поступления	13,53	45,64	57,90	32,96	49,12

Анализ исполнения налоговых доходов бюджета Марковского муниципального образования показал, что фактическое исполнение по налоговым доходам местного бюджета в целом выполнялся, за исключением отдельных видов налоговых доходов (см. табл. 2). Так, отрицательная динамика по единому сельскохозяйственному налогу находит свое объяснение в произведенном взаимозачете между ИФНС и налогоплательщиком. Отрицательный показатель по суммам государственной пошлины объясняется уменьшением количества обращений за доверенностями.

В целом, за исследуемый период величина налоговых доходов увеличилась на 69,38%. К основным видам налоговых доходов, которые определили положительную динамику, следует отнести: акцизы на нефтепродукты (на дизельное топливо, моторные масла, автомобильный бензин); налог на доходы физических лиц; земельный налог. Самый высокий процент исполнения в среднем за анализируемый период складывался по налогу на доходы физических лиц. При этом по налогу на имущество физических лиц отмечена самая незначительная положительная динамика (табл. 1.13).

Таблица 1.13

Исполнение бюджета Марковского муниципального образования по налоговым доходам за 2016-2019 гг., тыс. р.

Показатели	2016	2017	2018	2019	Отклонение 2019/2016	
					тыс. р.	%
Доходы бюджета, в т. ч.	128 852,27	219 084,73	136 290,58	220 523,28	91 671,02	171,14
Налоговые и неналоговые доходы, из них						
налоговые доходы:	70 038,16	92 227,39	91 368,55	112 206,32	42 168,16	160,21
- Налоговые доходы:	59 319,98	81 066,11	81 666,02	100 475,95	41 155,97	169,38
- Налог на доходы физических лиц	12 720,50	14 546,78	16 125,25	18 227,88	5 507,38	143,30
- Акцизы	3 870,15	8 380,58	6 287,85	10 023,60	6 153,44	259,00
- Единый сельскохозяйственный налог	1,50	3,04	27,11	-9,76	-11,26	-650,4
- Налог на имущество физических лиц	12 764,03	15 188,27	14 012,33	14 207,65	1 443,63	111,31
- Земельный налог	29 914,15	42 867,09	45 164,63	57 988,25	28 074,10	193,85
- Гос. пошлина	49,21	80,35	48,86	38,32	-10,89	77,87
- Задолженность и перерасчеты по отменным налогам, сборам и иным обязательным платежам	0,44	0,00	0,00	0,00	-0,44	0,12

Структура налоговых доходов бюджета муниципального образования характеризуется высокой долей земельного налога, его удельный вес увеличился с 50,43% (29 914,15 тыс. р.) по итогам 2016 г. до 57,71% в 2019 г. (57 988,25 тыс. р.).

Следующими двумя по значимости доходными источниками выступают налог на имущество физических лиц и налог на доходы физических лиц, удельный вес каждого имеет тенденцию к снижению. Так, удельный вес в доходах бюджета налога на имущество физических лиц в 2016 г. составил 21,52% (12 764,03 тыс. р.), а в 2019 г. данный показатель снизился до 14,14% (14 207,65 тыс. р.) (см. рис. 1.17). Стабильные доходы бюджету городского поселения приносит налог на доходы физических лиц, но его удельный вес в доходах бюджета также имеет устойчивую тенденцию к снижению (2016 г. – 21,44% или 12 720,50 тыс. р., 2019 г. – 18,14% или 18 227,88 тыс. р.). В 2015 г. этот налог был основным в налоговых доходах бюджета: его доля составляла 83,64%.

Следует отметить, что в структуре налоговых доходов поселения в целом за анализируемый период характеризуется положительно динамика поступлений акцизов на нефтепродукты (2016 г. – 6,52% или 3 870,15 тыс. р., 2019 г. – 9,98% или 10 023,60 тыс. р.). Поступления от единого сельскохозяйственного налога и государственной пошлины незначительны и в совокупности не превышают за анализируемый период 0,1%.

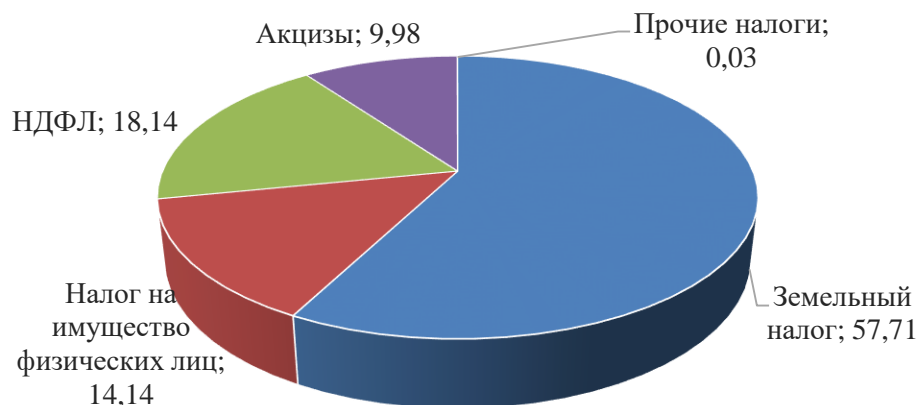


Рис. 1.17. Структура налоговых доходов Марковского муниципального образования в 2019 г., %

Анализ плановых и фактических показателей по доходам бюджета поселения (см. прил. 1) позволяет сделать следующие выводы:

- по налогу на имущество физических лиц каждый финансовый год отмечается отрицательное отклонение фактической суммы мобилизованной в бюджет поселения от планового значения. К основной причине следует отнести наличие задолженности по налоговым платежам, а также предоставление льгот муниципальным образованием;

- аналогичная ситуация сложилась в 2019 г. и по налогу на доходы физических лиц (запланировано мобилизовать в доходы бюджета 19 163,63 тыс. р., фактическая сумма поступившего налога составила 18 227,88 тыс. р.), причина: снижение объемов производства и сокращение численности работающих.

Наименьший удельный вес в общем объеме доходов бюджета поселения занимают неналоговые доходы – около 5%.

Структура неналоговых доходов бюджета поселения представлена в таблице 1.14.

Таблица 1.14

Структура неналоговых доходов бюджета Марковского муниципального образования в 2015-2019 гг., %

Вид дохода	2015	2016	2017	2018	2019
Неналоговые доходы	100,00	100,00	100,00	100,00	100,00
Доходы от использования имущества, находящегося в государственной и муниципальной собственности	92,02	73,21	77,18	87,20	59,87
Доходы от оказания платных услуг и компенсации затрат государства	4,13	3,57	4,78	5,55	4,56
Доходы от продажи материальных и нематериальных активов	2,99	21,06	16,59	2,41	33,72
Штрафы, санкции, возмещение ущерба	0,43	0,34	0,18	0,06	0,67
Прочие неналоговые доходы	0,43	1,82	1,27	4,78	1,18

Неналоговые доходы в большинстве своем представлены доходами от использования имущества, находящегося в государственной и муниципальной собственности. При этом динамика их неоднородна: с 2016 г. по 2018 г. доля их росла (в 2018 г. размер составил 87,2% или 8 460,93 тыс. р.), а в 2019 г. произошло снижение до 59,87%. К числу причин снижения доли и не выполнения плановых показателей в 2019 г. следует отнести: изменение кадастровой стоимости, выкуп имущества, расторжение договоров аренды.

Доходы от продажи материальных и нематериальных активов имели стабильную тенденцию к снижению до 2019 г. В 2019 г. удельный вес возрос и составил 33,72%, одновременно происходит недополучение запланированных сумм в доходы бюджета (плановый показатель – 8 255,15 тыс. р., фактическое выполнение – 4 300,17 тыс. р.). Причина – снижение продаж.

Доходы от оказания платных услуг и компенсации затрат государства сохраняют свой удельный вес на уровне 5%.

Третья группа доходов бюджета – «Безвозмездные поступления» – за анализируемый период характеризуется неоднородной динамикой удельного веса в общей структуре. В 2019 г. практически 50% всех доходов бюджета пришлось на безвозмездные поступления.

Анализ структуры безвозмездных поступлений показал (табл. 1.15), что наибольший удельный вес занимают субсидии (74,86% в 2019 г.), в числе которых: субсидии бюджетам поселений на софинансирование капитальных вложений

в объекты муниципальной собственности, строительства собственности муниципальных образований и на реализацию мероприятий по стимулированию программ развития жилищного строительства субъектов Российской Федерации. Однако на протяжении всего анализируемого периода в отличие от других видов безвозмездных поступлений субсидии ни разу не были исполнены в полном объеме (см. Приложение 3).

Таблица 1.15

Структура безвозмездных поступлений бюджета Марковского муниципального образования в 2015-2019 гг., %

Вид дохода	2015	2016	2017	2018	2019
Безвозмездные поступления:	100,00	100,00	100,00	100,00	100,00
дотации бюджетам бюджетной системы Российской Федерации	0,00	0,00	1,01	36,08	23,99
субсидии бюджетам бюджетной системы (межбюджетные субсидии)	37,19	98,93	98,38	61,78	74,86
субвенции бюджетам муниципальных образований	5,35	0,91	0,61	2,15	1,06
прочие межбюджетные трансферты, передаваемые бюджетам поселений	57,49	0,00	0,00	0,00	0,06
прочие безвозмездные поступления	0,00	0,16	0,00	0,00	0,03

Не превышает с 2016 г. значения 2,15% удельный вес субвенций (в числе которых основной объем приходится на субвенции бюджетам поселений на осуществление первичного воинского учета на территориях, где отсутствуют военные комиссариаты – более 99,94%).

На дотации бюджетам бюджетной системы приходится в 2019 г. всего 24%. Следует отметить, что в 2016-2018 гг. Марковское муниципальное образование дотации из вышестоящих бюджетов бюджетной системы региона не получало.

Анализ динамики состава и структуры расходов Маркова показал, что существенной динамики величины расходов бюджета по разделам не произошло. Объем расходов бюджета Марковского муниципального образования в 2019 году составил 218 969,9 тыс. рублей.

Сложившаяся структура расходов бюджета Марковского поселения обусловлена возложенными на муниципальное образование бюджетными полномочиями и расходными обязательствами (рис. 1.18).



Рис. 1.18. Структура расходов бюджета Марковского муниципального образования в 2019 г., %

Наибольший удельный вес в анализируемом периоде приходится на расходы по разделу «Национальная экономика»: в 2019 г. размер удельного веса данных расходов составил более 33%. По разделу «Жилищно-коммунальное хозяйство» в 2019 г. было проведено расходов в абсолютном значении 69 079,38 тыс. руб. или 31,55% всех расходов бюджета.

Общегосударственные расходы за период с 2016 г. по 2019 г. сохранили величину удельного веса в размере 22,15%, однако внутри анализируемого периода наблюдалось как падение (до 18% в 2017 г.), так и рост показателя до 33,95%, абсолютное значение при этом показывает положительную динамику.

Аналогичная ситуация сложилась и в отношении также значимого направления расходования средств бюджета поселения - расходы по разделу «Культура, кинематография»: за 4 года отмечается рост в абсолютном значении. Динамика же удельного веса неоднородна, однако в целом произошел рост показателя. Удельный вес на 01.01.2020 г. составил 11,78% или 25 803,10 тыс. р. Расходы по иным разделам бюджетной классификации расходов бюджета поселения, которые представлены в таблице, незначительны: их общий удельный вес в 2019 г. составил 1,22%.

Приоритетными расходами в любом бюджете являются расходы на оплату труда с начислениями на нее. При этом только 27,83% расходов бюджета направляются на выплаты персоналу в целях обеспечения выполнения функций муниципальными органами и казенными учреждениями, включая взносы по обязательному социальному страхованию. Таким образом, значительная часть бюджета направлена на развитие муниципального хозяйства поселения.

В исследуемый период бюджет Марковского муниципального образования стал формироваться в «программном формате».

Согласно отчетам об исполнении муниципальных программ на территории Марковского муниципального образования, за период 2017-2019 гг.:

– выполнены работы по капитальному ремонту сетей теплоснабжения и водопровода в р. п. Маркова на сумму 13,38 млн р., в том числе за счет средств местного бюджета – 0,94 млн р. (программа «Модернизация объектов коммунальной инфраструктуры Марковского муниципального образования»);

– выполнено благоустройство дворовых и общественных территорий на общую сумму 16,78 млн р., в том числе за счет средств местного бюджета – 0,29 млн р., областного бюджета – 3,32 млн р., федерального бюджета – 13,17 млн р. (программа «Формирование современной городской среды на территории Марковского муниципального образования на 2018-2022 годы»);

– выполнены работы по подготовке документации по планировке территории мкр. Березовый и по описанию местоположение границ территориальных зон и внесение сведений в ЕГРН на сумму 4,34 млн р., в том числе за счет средств местного бюджета – 0,91 млн р., областного бюджета – 3,43 млн р.;

– приобретены и установлены контейнерные площадки и металлические контейнеры для сбора ТКО на сумму 2,2 млн р., в том числе за счет средств местного бюджета – 0,15 млн р., областного бюджета – 2,05 млн р. (программа «Благоустройство территории Марковского муниципального образования на 2018-2020 годы»);

– осуществлено строительство водопровода в р. п. Маркова общей стоимостью 73,6 млн р., из них 5,08 млн р. – средства местного бюджета (программа «Развитие объектов водоснабжения и водоотведения на территории Марковского муниципального образования на 2019–2021 годы»);

– на мероприятия программы «Развитие сетей уличного освещения на территории Марковского муниципального образования на 2019-2021 годы» израсходовано 2,428 млн р.;

– мероприятия программы «Развитие дорожного хозяйства и сети искусственных сооружений на территории Марковского муниципального образования на 2018-2020 годы» были профинансированы на сумму 71,38 млн р., в том числе строительство автомобильной дороги в ЖК «Луговое» в 2019 г. – 43,81 млн р., из них средства федерального бюджета – 33,02 млн р., областного бюджета – 8,16 млн р., местного бюджета – 0,61 млн р.

Марковское муниципальное образование активно использует инструменты «программного» бюджетирования, получая значительный объем средств на реализацию муниципальных программ из областного и федерального бюджетов, что позволяет положительно оценить практику бюджетного менеджмента в муниципалитете. Причем все реализуемые программы относятся к Бюджету развития, что также положительно характеризует управление расходами в поселении. Стратегическая нацеленность на развитие ЖКХ, благоустройство территории, наряду с эффективным взаимодействием с вышестоящими бюджетами позволит создавать благоприятные условия и для развития частного бизнеса в муниципальном образовании в будущем.

Марковское муниципальное образование активно использует и инструменты «инициативного бюджетирования», участвуя в Народных инициативах (табл. 1.16).

Таблица 1.16

Расходы Марковского муниципального образования за счет средств, привлеченных по проекту «Народные инициативы» в 2017-2019 гг., млн р.

	2017	2018	2019
Всего, в т. ч.:	5,67	7,78	8,75
за счет средств областного бюджета Иркутской области	4,78	7,03	8,14
за счет средств местного бюджета Марковского муниципального образования	0,89	0,61	0,61

Средства, привлеченные в 2018-2019 гг. по проекту «Народные инициативы», были направлены на ремонт автодорог.

Таким образом, анализ структуры доходов бюджета Марковского муниципального образования позволил выявить значительный удельный вес безвозмездных поступлений, обусловленный динамикой субсидий, получаемых из вышестоящих бюджетов бюджетной системы на реализацию программ и проектов на территории поселения. Среди налоговых доходов бюджета преобладают имущественные налоги: земельный налог и налог на имущество физических лиц. Снижение доли НДФЛ в структуре доходов местного бюджета должно стать стимулом для активизации работы с работодателями по созданию новых рабочих мест, поддержанию достойного уровня заработной платы. Анализ структуры расходов местного бюджета показал преобладание расходов в экономику, ЖКХ и незначительный удельный вес расходов на оплату труда органов местного самоуправления и казенных учреждений.

Анализ бюджетной обеспеченности Марковского муниципального образования

В таблице 1.17 представлены данные по уровню расчетной бюджетной обеспеченности Марковского городского поселения за 2015-2020 гг., которые показывают, что рассматриваемое поселение за весь исследуемый период имеет уровень расчетной бюджетной обеспеченности выше установленного критерия выравнивания по региону, поэтому данной территории дотации на выравнивание уровня бюджетной обеспеченности из бюджета Иркутской области не выделяются.

Таблица 1.17

Показатели бюджетной обеспеченности Марковского городского поселения за 2014-2019 гг.

Год	Численность постоянного населения	Индекс налогового потенциала	Индекс расходов бюджета	Уровень расчетной бюджетной обеспеченности	Размер дотации на выравнивание уровня бюджетной обеспеченности
2014	17 795	0,671	1,137	0,590	-
2015	19 755	0,667	1,109	0,601	-
2016	22 950	0,624	1,006	0,620	-
2017	26 474	0,578	0,923	0,626	-
2018	29 400	0,474	0,913	0,519	-

2019	32 525	0,663	0,790	0,839	-
------	--------	-------	-------	-------	---

Динамика всех показателей, участвующих в расчете уровня бюджетной обеспеченности Марковского городского поселения представлена на рисунке 1.19.

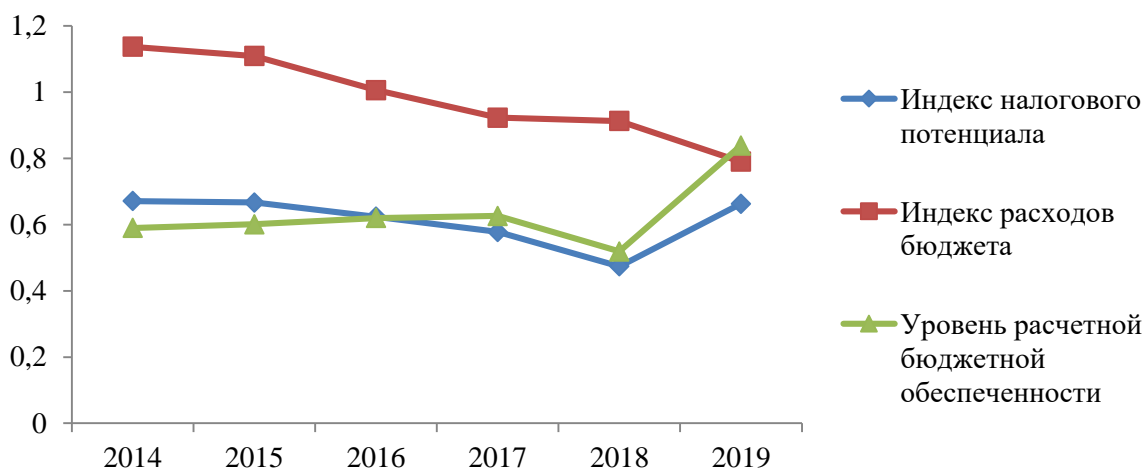


Рис. 1.19. Динамика уровня расчетной бюджетной обеспеченности Марковского городского поселения за 2014-2019 гг.

В Марковском городском поселении наблюдалась положительная тенденция по снижению индекса бюджетных расходов с 1,137 в 2015 г. до 0,790 в 2020 г. По индексу налогового потенциала тоже тенденция снижения с 0,671 в 2015 г. до 0,474 в 2019 г. В 2020 г. по данному показателю планируется увеличение до 0,663. Снижение индекса налогового потенциала территории отрицательно сказывается на уровне бюджетной обеспеченности и характеристиках бюджета в целом.

Марковское муниципальное образование не получает дотацию на выравнивание уровня бюджетной обеспеченности из областного бюджета Иркутской области. Однако с 2017 г. Марковское городское поселение получает дотации из бюджета Иркутского района. Методика определения уровня бюджетной обеспеченности городских поселений для целей получения дотаций из бюджетов муниципальных районов, в целом, аналогична областной. Однако индекс бюджетных расходов в этом случае учитывает коэффициенты расходов на содержание органов местного самоуправления, на реализацию вопросов местного значения по организации культуры, физкультуры, по содержанию и ремонту дорог, организации благоустройства, ЖКХ, а также на софинансирование расходных обязательств поселения. Таким образом, реализуется технология «модельного бюджета» поселения.

Динамика предоставляемых из бюджета Иркутского района дотаций на выравнивание бюджетной обеспеченности поселений для Марковского муниципального образования представлена на рисунке 1.20.

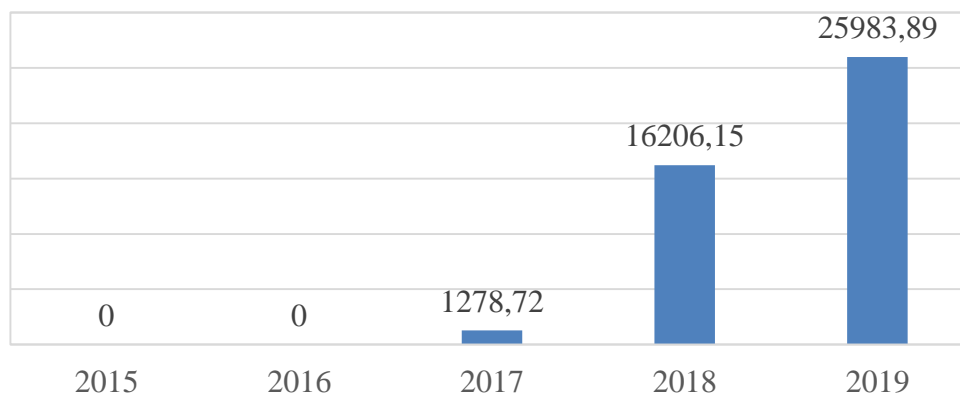


Рис. 1.20. Динамика дотаций на выравнивание бюджетной обеспеченности Марковского городского поселения из бюджета Иркутского района, тыс. р.

В условиях становления местного самоуправления, одним из ключевых вопросов становится совершенствование механизма финансового обеспечения для решения вопросов местного значения и исполнения переданных им государственных полномочий. Муниципальные образования должны оправдывать свое предназначение и иметь возможность развития в случае, если их экономическая основа будет способна обеспечить: воспроизводственные процессы, обусловленные общественным территориальным разделением труда; воспроизводственные процессы, удовлетворяющие разнообразные потребности населения поселений, их нужды и интересы.

Приоритетные направления развития налоговой и бюджетной политики Марковского муниципального образования

Стратегическая цель налоговой и бюджетной политики Марковского муниципального образования – обеспечение устойчивости и сбалансированности бюджета в условиях:

- необходимости достижения целей и задач, определенных Указом Президента РФ от 07.05.2018 № 204 «О

национальных целях и стратегических задачах развития РФ», от 21.07.2020 № 474 «О национальных целях развития РФ на период до 2030 года»;

- ухудшения социально-экономической ситуации в связи с распространением коронавирусной инфекции и его негативного влияния на доходы бюджета.

Налоговая политика должна быть нацелена на развитие налогового потенциала Марковского городского поселения и обеспечение роста доходов бюджета.

Задачами налоговой политики являются:

- укрепление и развитие доходной базы бюджета за счет наращивания стабильных доходных источников;
- обеспечение устойчивости бюджета в условиях изменения налогового законодательства, предполагающего сокращение поступлений имущественных налогов;
- продолжение активной работы по наращиванию дотаций и субсидий из вышестоящих бюджетов, в т. ч. на реализацию мероприятий муниципальных программ и национальных проектов;
- создание благоприятных условий для устойчивого развития экономики поселения, в первую очередь, по активизации малого и среднего бизнеса в сложившихся условиях;
- обеспечение бюджетной и социальной эффективности налоговых расходов.

Бюджетная политика должна быть ориентирована на обеспечение устойчивости и сбалансированности бюджета при условии соблюдения требований по долговой нагрузке на безопасном уровне с целью сохранения бюджета, ориентированного на развитие, при безусловном исполнении принятых бюджетных обязательств.

Задачами бюджетной политики должны стать:

- закрепление в качестве приоритетных направлений расходования бюджетных средств: строительство и ремонт автодорог; общественный транспорт; благоустройство территории; ЖКХ; создание объектов культуры, спорта и отдыха;
- активизация работы по взаимодействию с вышестоящими бюджетами по созданию объектов социальной инфраструктуры на территории Марковского муниципального образования (школа, детсад, поликлиника), разработка соответствующих программ и проектов;
- привлечение дополнительных финансовых ресурсов на исполнение расходных обязательств муниципалитета;
- обеспечение качества и эффективности планирования и использования бюджетных средств;
- оптимизация муниципального долга и расходов на его обслуживание;
- повышение эффективности и открытости управления муниципальными финансами, максимальное внедрение инструментов «инициативного бюджетирования», в т. ч. продолжение «Народных инициатив»;
- совершенствование «программного бюджетирования» в поселении во взаимосвязи с показателями долгосрочного социально-экономического развития Марковского муниципального образования;
- повышение качества и эффективности деятельности муниципальных учреждений;
- совершенствование бюджетного процесса в поселении в соответствии с изменениями бюджетного законодательства РФ о казначейском исполнении бюджета.

Основными стратегическими целевыми показателями должны стать:

- рост абсолютной величины доходов бюджета в условиях неблагоприятной экономической обстановки, в т. ч. налоговых доходов и безвозмездных поступлений;
- непревышение ограничений размера дефицита бюджета Марковского муниципального образования, установленного Бюджетным кодексом Российской Федерации;
- непревышение ограничений размера муниципального долга и расходов на его обслуживание, установленных Бюджетным кодексом Российской Федерации;
- исполнение целевых показателей национальных (федеральных, региональных, муниципальных) проектов и муниципальных программ, в т. ч. по объемам финансирования.

РАЗДЕЛ II. ОСНОВНЫЕ ПРОБЛЕМЫ СОЦИАЛЬНО-ЭКОНОМИЧЕСКОГО РАЗВИТИЯ МАРКОВСКОГО МУНИЦИПАЛЬНОГО ОБРАЗОВАНИЯ

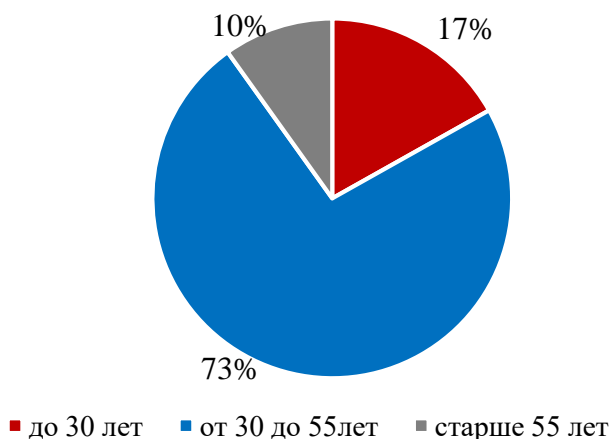
Исследование общественного мнения жителей Марковского муниципального образования по актуальным проблемам и перспективным направлениям развития

В целях выявления общественного мнения жителей Марковского муниципального образования по актуальным проблемам и перспективным направлениям развития Марковского муниципального образования было проведено социологическое исследование в период с 20.10.2020 по 10.11.2020. В анкетировании приняли участие 517 граждан, жителей Марковского муниципального образования (1,5% от численности населения Марковского муниципального образования), что является достаточным объемом выборки. Анкета была размещена на официальном сайте Администрации Марковского муниципального образования <http://markovskoe-mo.ru>.

Методика исследования основана на проведении опроса в форме онлайн-анкетирования с помощью платформы Microsoft Forms (анкета с вопросами представлена в Приложении 1 к настоящей Стратегии).


Результаты анкетирования.

73% опрошенных – это респонденты в возрасте от 30 до 55 лет, 10% – респонденты старше 55 лет, 17% - респонденты в возрасте до 30 лет.

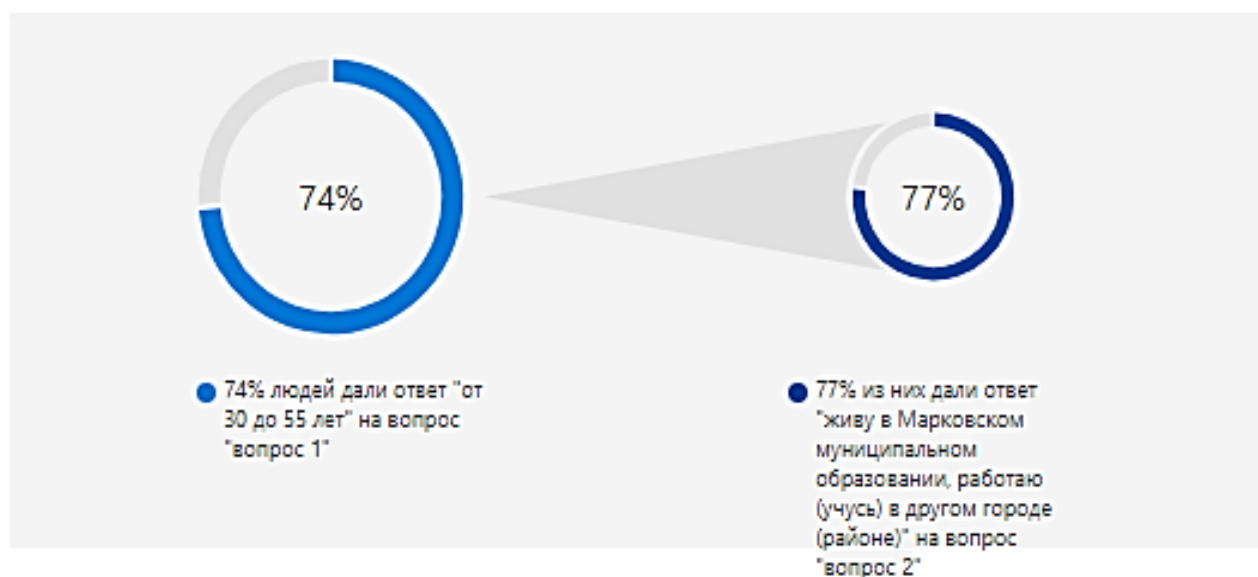


- На вопрос «связана ли Ваша жизнедеятельность с Марковским муниципальным образованием»:
- 15,67% респондентов ответили «живу и работаю (учусь) в Марковском муниципальном образовании»;
 - 73,5% респондентов ответили «живу в Марковском муниципальном образовании, работаю (учусь) в другом городе (районе)»;
 - 8,32% – проживают на территории Марковского муниципального образования лишь некоторое время в году (дача, загородный дом и пр.);
 - 0,97% респондентов ответили «работаю (учусь) в Марковском муниципальном образовании, живу в другом городе (районе)».

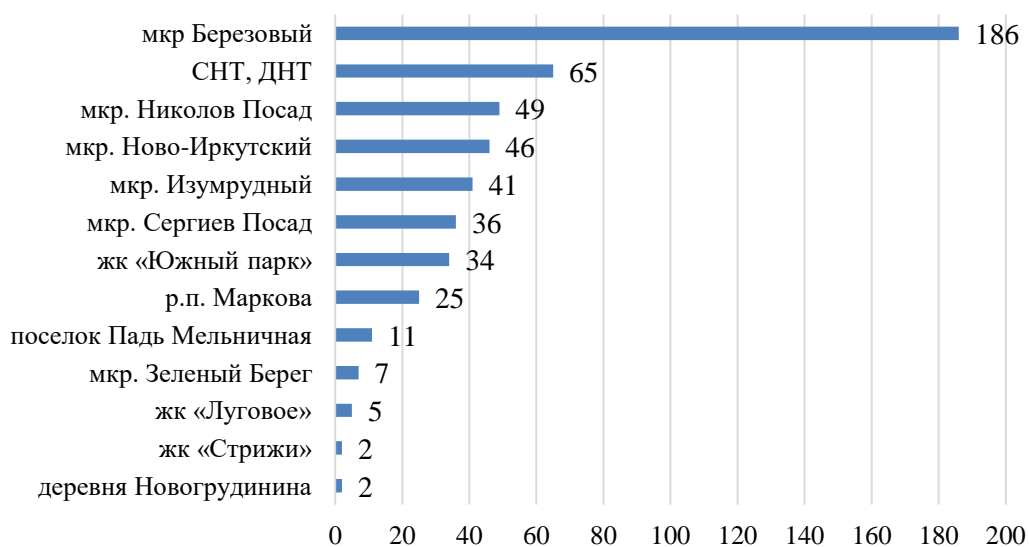
Данные результаты подтверждают официальные данные о том, что большая часть жителей Марковского муниципального образования работают за пределами территории данного муниципального образования.



Так большой процент респондентов в возрасте от 30 до 55 лет ответили, что «живу в Марковском муниципальном образовании, работаю (учусь) в другом городе (районе)».



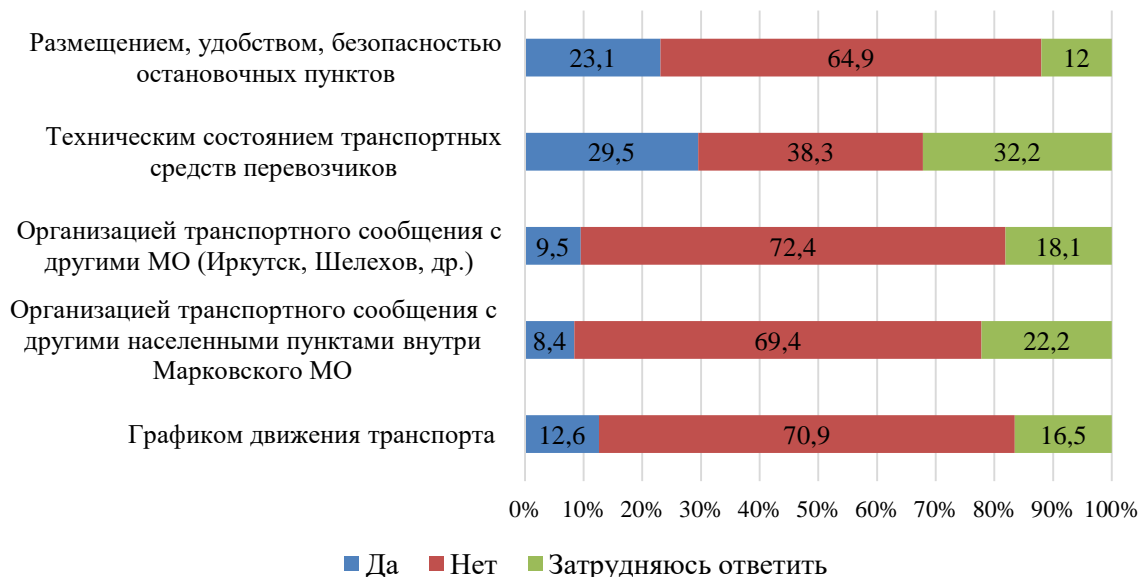
Большая часть опрошенных это жители мкр. Березовый, садоводств, мкр. Николов Посад, Ново-Иркутский и Изумрудный.



Транспортное обслуживание

Оценка уровня удовлетворенности транспортным обслуживанием на территории Марковского муниципального образования:

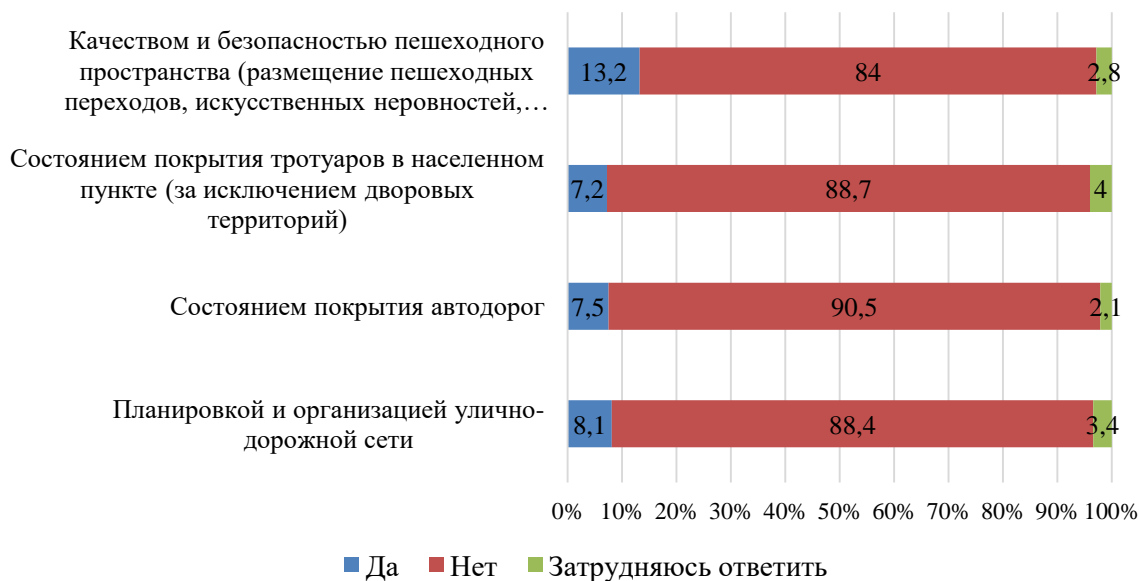
Удовлетворены ли вы:



По всем параметрам транспортного обслуживания, включенным в оценку, большинством респондентов дан ответ «нет, не удовлетворен». Наиболее негативные оценки получили такие параметры как «организация транспортного сообщения с другими муниципальными образованиями» – 72,4% опрошенных и «график движения транспортных средств» – 70,9%.

Автомобильные дороги

Оценка уровня удовлетворенности состоянием дорог на территории Марковского муниципального образования. Удовлетворены ли вы:



Жители Марковского муниципального образования дали крайне негативную оценку состоянию улично-дорожной сети по всем исследуемым параметрам.

Жилищно-коммунальные услуги

Оценка уровня удовлетворенности качеством жилищно-коммунальных услуг на территории Марковского муниципального образования:

Удовлетворены ли вы:



Положительную оценку респондентов получили уровень напряжения сети и бесперебойность электроснабжения, подача и качество питьевой воды.

Крайне негативную оценку получили параметры: организация мест сбор ТКО (55,9%), своевременность вывоза ТКО (48,7%), организация раздельного сбора мусора (66,7%), система формирования тарифа по услугам сбора и вывоза ТКО (50,8%).

При этом следует отметить, что 22,9% опрошенных затруднились дать оценку уровню удовлетворенности системой формирования тарифа по услугам сбора и вывоза ТКО, что свидетельствует о недостаточно уровне осведомленности населения по этому вопросу.

Благоустройство и качество городской среды

Оценка уровня удовлетворенности состоянием городской среды и благоустройством на территории Марковского муниципального образования:

Удовлетворены ли вы:

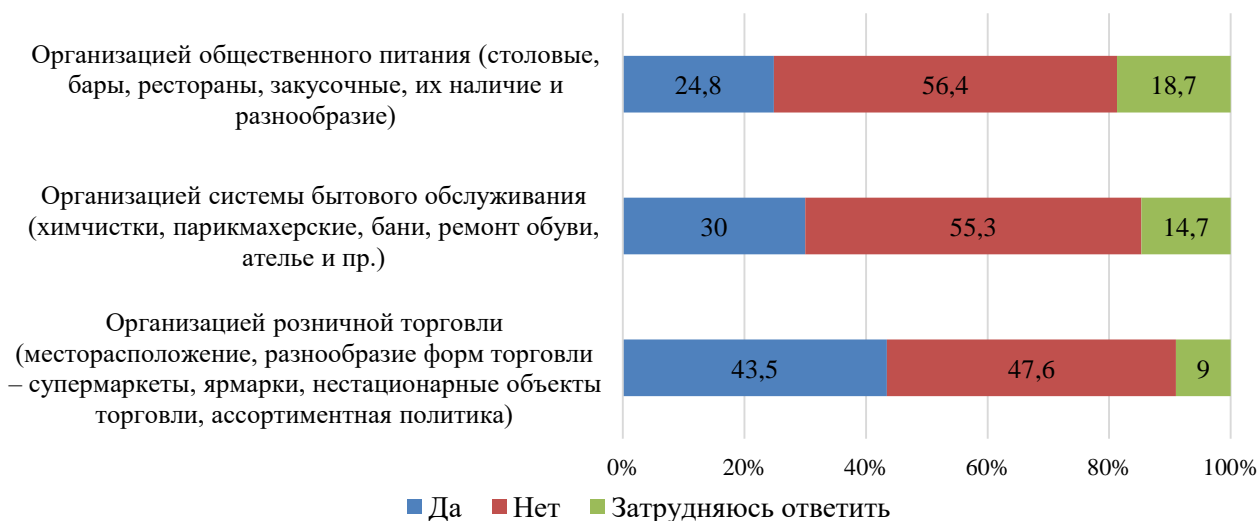


Негативную оценку получил и уровень благоустройства городского поселения, особенно, организация мест отдыха/ рекреации (88,6% опрошенных) и уличного освещения – 79,2%.

Потребительский рынок

Оценка уровня удовлетворенности состоянием потребительского рынка на территории Марковского муниципального образования

Удовлетворены ли вы:



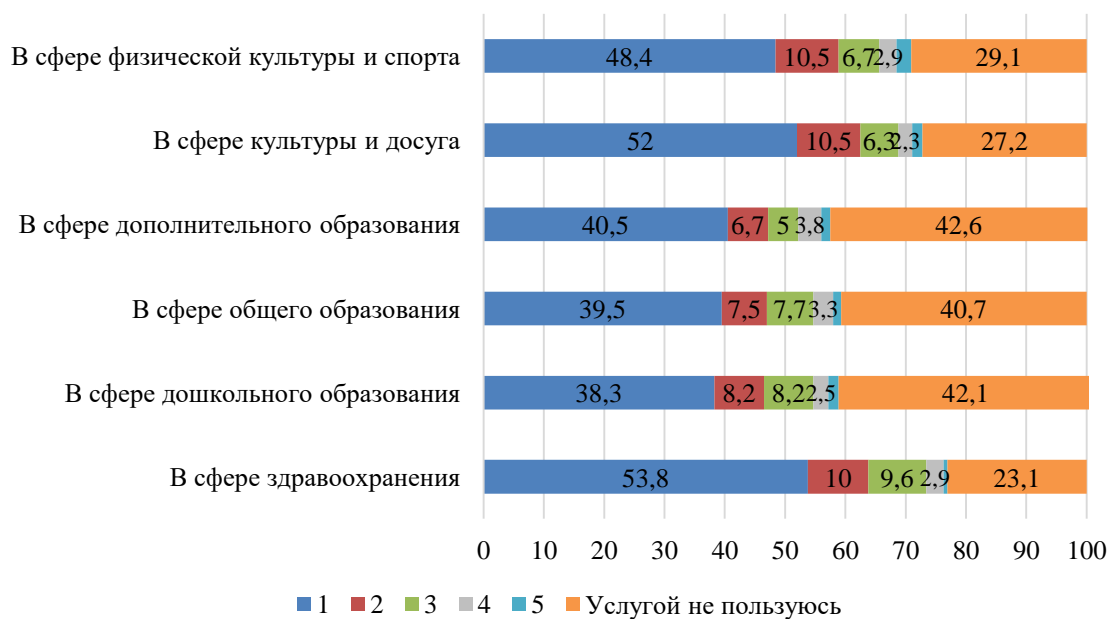
Удовлетворенность состоянием потребительского рынка на территории Марковского муниципального образования отметили менее половины принявших участие в опросе жителей. Наибольшую удовлетворенность респонденты выразили в отношении организации розничной торговли.

Социальная сфера

Удовлетворены ли Вы созданными условиями для ...



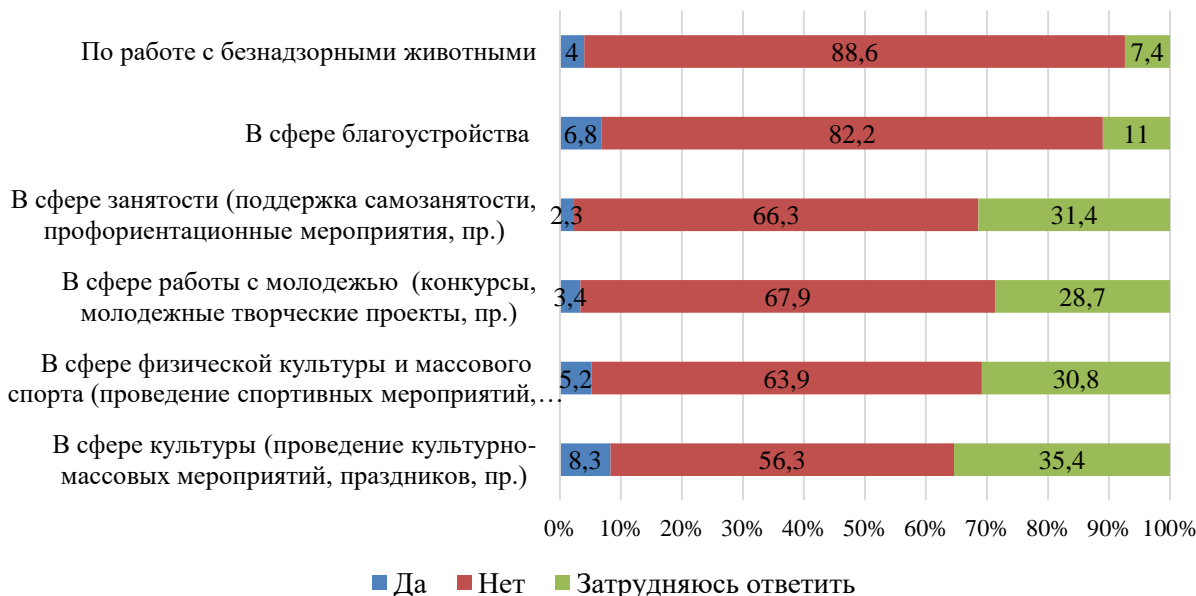
Оценка качества услуг организаций социальной сферы на территории Марковского муниципального образования по 5-ти балльной шкале (1 – низкое качество услуг, 5 – высокое качество услуг):



В целом, следует отметить очень низкую оценку качества услуг организаций социальной сферы на территории Марковского муниципального образования. Важно, что значительный процент опрошенных отметили «услугами не пользуются», что вызвано, в том числе и недостаточным уровнем обеспеченности объектами социальной сферы. Это подтверждают негативные оценки удовлетворенности созданными условиями для получения социально значимых услуг во всех анализируемых сферах.

Организация мероприятий

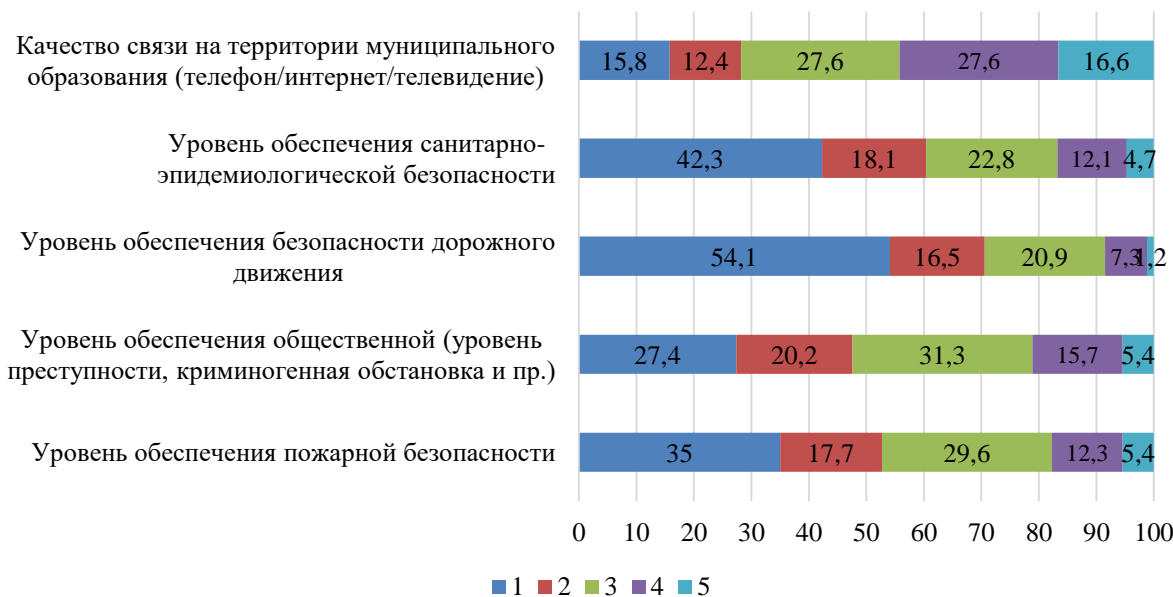
Удовлетворены ли Вы уровнем и качеством организации мероприятий на территории Марковского муниципального образования:



Жители Марковского муниципального образования дали негативную оценку качеством организации мероприятий на территории Марковского муниципального образования, особенно по работе с безнадзорными животными – 88,6% и в сфере благоустройства – 82,2%. Низкий уровень организации мероприятий доказывает высокий процент ответов «затрудняюсь ответить», в том числе в сфере культуры и физической культуре, спорте.

Безопасность

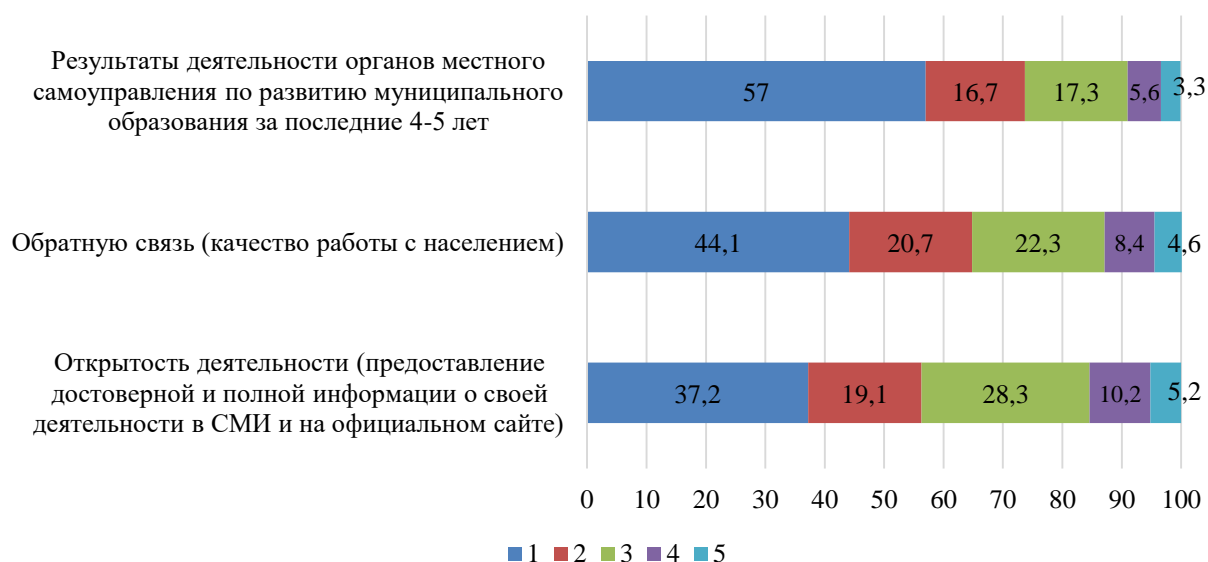
Оценка уровня безопасности на территории Марковского муниципального образования по 5-ти балльной шкале (1- низкий, 5-высокий):



Высокие оценки качества получили услуги связи на территории Марковского муниципального образования (71,8% дали оценку 3 и более баллов по 5-ти балльной шкале). Более половины респондентов дали удовлетворительные оценки уровням пожарной и общественной безопасности. Низкие оценки получили уровень обеспечения безопасности дорожного движения (70,6% дали оценку 1–2 баллов по 5-ти балльной шкале) и уровень обеспечения санитарно-эпидемиологической безопасности (60,4%).

Деятельность органов местного самоуправления

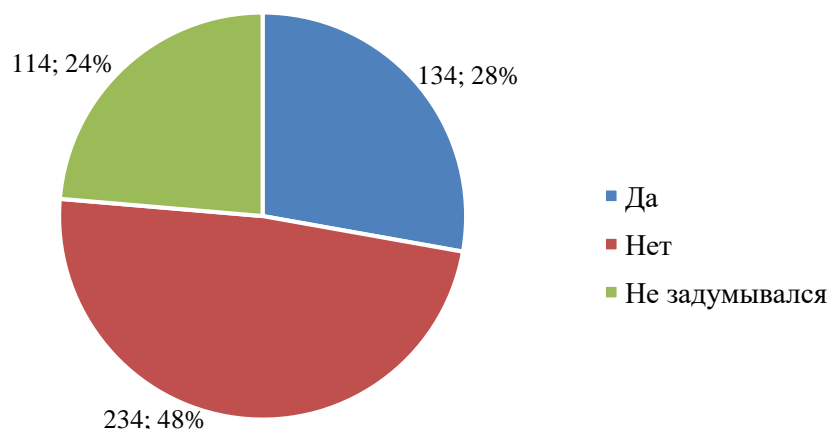
Оценка деятельности органов местного самоуправления Марковского муниципального образования по 5-ти балльной шкале (1-низкий, 5-высокий):



Анализ полученных результатов анкетирования жителей Марковского муниципального образования свидетельствует о необходимости совершенствования деятельности органов местного самоуправления.

На вопрос «входит ли в Ваши планы переезд из Марковского муниципального образования»:

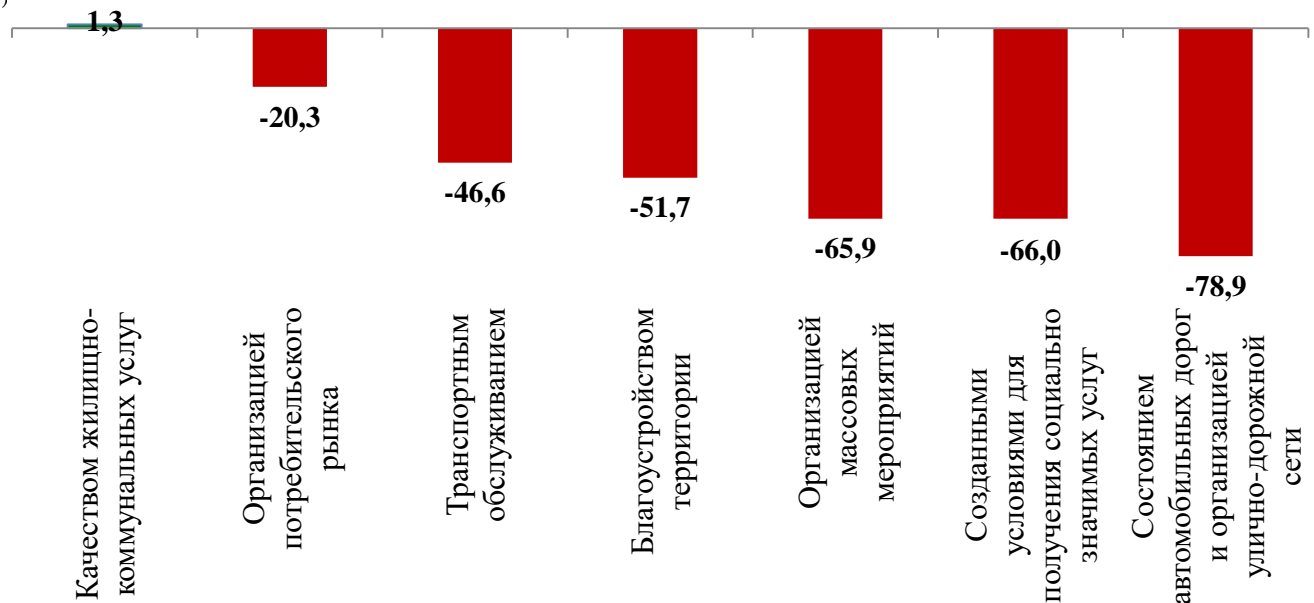
- 28% респондентов ответили «да»;
- 48% респондентов ответили «нет»;
- 24% ответили, что «не задумывались».



При анализе ответов относительно удовлетворенности состоянием разных сфер жизнедеятельности в Марковском муниципальном образовании были использованы индексы, как разница положительных (процентные пункты) и отрицательных оценок (процентные пункты) в определенной сфере, касающейся деятельности органов местного самоуправления. В случае если отрицательных ответов («нет, не удовлетворен») больше, чем положительных («да, удовлетворен»), то индекс приобретает отрицательное значение и наоборот.

Положительные и отрицательные значения процентных пунктов соответствуют определенному показателю: от 0 до 33,3% – низкопозитивные оценки, от 33,4% до 66,6% – среднепозитивные оценки, от 66,7% до 100% – высокопозитивные. Аналогичным образом распределяются критерии оценки и в рамках отрицательных значений (низконегативные, средненегативные и высоконегативные).

Индексы удовлетворенности населения Марковского городского поселения:



Значения полученных индексов показывают, что низкопозитивная оценка получена только по уровню удовлетворенности качеством жилищно-коммунальных услуг на территории Марковского муниципального образования. Низкопозитивную оценку имеет уровень удовлетворенности организацией потребительского рынка. Удовлетворенность созданными условиями для получения услуг в сфере образования, здравоохранения, культуры, физической культуры и массового спорта, а также удовлетворенность населения состоянием автомобильных дорог организацией улично-дорожной сети в Марковском муниципальном образовании имеют высоко негативную оценку. Индексы удовлетворенности транспортным обслуживанием и благоустройством территории Марковского муниципального образования имеют среднепозитивное значение.

Основные проблемы социально-экономического развития Марковского муниципального образования. Предложения по их решению: инициативы жителей

Оценка текущего социально-экономического состояния и достижения целевых показателей программы комплексного социально-экономического развития Марковского муниципального образования за 2016-2020 гг., результаты анкетирования населения по вопросам развития территории позволили выявить основные проблемы:

В сфере жилищного обеспечения и жилищно-коммунального хозяйства:

- дефицит производственных мощностей коммунальных систем для обеспечения возрастающих потребностей общества, в том числе связанных с новым строительством;
- высокий физический и частично моральный износ систем теплоснабжения, водоснабжения и водоотведения;
- неравномерная обеспеченность территории объектами систем централизованного энерго- и водоснабжения;
- несоответствие системы обращения ТКО в муниципальном образовании возрастающим потребностям населения и современным требованиям, в том числе по организации раздельного сбора ТКО.

В сфере транспортного обслуживания и дорожного хозяйства:

- недостаточное развитие дорожной инфраструктуры, обеспечивающей потребности экономического развития и возрастающие запросы населения, в том числе связанные с новым строительством;
- неудовлетворительное состояние автомобильных дорог и несоответствие их технических параметров современным нормативным требованиям;
- несоответствие обустройства дорог современным требованиям по безопасности дорожного движения;
- низкий уровень удовлетворенности населения системой транспортного обслуживания, в том числе по причине необеспечения достаточной транспортной связанности территорий городского поселения и неудовлетворительного качества организации транспортного сообщения с другими муниципальными образованиями.

В сфере благоустройства:

- недостаточный уровень благоустройства общественных пространств и внутри дворовых территорий;
- ограниченное видовое и функциональное разнообразие общественных пространств и объектов благоустройства;
- низкий уровень удовлетворенности населения качеством санитарной очистки территорий жилых районов и прилегающих к ним территорий.

В социальной сфере:

- диспропорция в развитии и территориальном размещении объектов социальной инфраструктуры;
- низкий уровень удовлетворенности качеством услуг и созданными условиями для их получения в сфере здравоохранения, образования, социального обслуживания, культуры, физической культуры и спорта;

– несоответствие уровня организации и проведения культурно-массовых мероприятий разной направленности на территории городского поселения требованиям населения.

В сфере экономического развития:

- низкий уровень реализации ресурсного потенциала территории муниципального образования для реализации предпринимательских инициатив по приоритетным направлениям развития;
- недостаточная развитость информационной инфраструктуры по вопросам инвестиционной, инновационной и предпринимательской деятельности;
- низкий уровень инвестиционной и инновационной активности на территории Марковского муниципального образования;
- маятниковая миграция работающего населения.

В сфере муниципального управления:

- низкий уровень информационной открытости деятельности органов местного самоуправления Марковского муниципального образования;
- недостаточный уровень реализации потенциала участия общественности в решении вопросов местного значения и деятельности органов местного самоуправления;
- низкий уровень бюджетной обеспеченности и недостаточное использование налогового потенциала муниципального образования.

В табл. 2.1 предоставлена оценка потенциала, предпосылок и ограничений, определяющих выбор стратегических приоритетов развития Марковского муниципального образования

Таблица 2.1

Оценка потенциала, предпосылок и ограничений, определяющих выбор стратегических приоритетов развития Марковского муниципального образования

	Формирование территории благополучия и комфортного проживания	Формирование территории деловой активности и предпринимательства
Оценка потенциала Марковского муниципального образования	<ul style="list-style-type: none"> - рост численности населения, в том числе в трудоспособном возрасте, как основного потребителя товаров, работ и услуг, производимых на территории ММО; - наличие свободных зон для жилищной застройки объектов различной этажности и степени благоустройства; строительства востребованных объектов социальной инфраструктуры, а также формирования общественных пространств различной функциональной направленности; - наличие документов территориального планирования Марковского муниципального образования до 2030 г.; - инвестиционная привлекательность земельных участков на территории ММО для застройщиков, в том числе за счет более низкой стоимости технологического присоединения к сетям инженерной инфраструктуры; - наличие сети организаций потребительского рынка, бытового и транспортного обслуживания; 	<ul style="list-style-type: none"> - наличие свободных производственных и коммунальной-складских территорий с более низкой стоимостью технологического присоединения к сетям инженерной инфраструктуры; - выгодное транспортно-географическое положение (близкое расположение к областному центру, наличие выхода на федеральные автомобильные дороги и к железнодорожному сообщению); - близость рынков сбыта областного центра;
Предпосылки	<ul style="list-style-type: none"> - высокий спрос на доступное жилье в непосредственной близости к г. Иркутску; - повышение доступности ипотечного кредитования населения; - сформировавшийся запрос на «загородную жизнь» (свой дом и участок); - интегрированность рынка недвижимости ММО в рынок недвижимости г. Иркутска; - реализация на территории ММО мероприятий региональных программ и проектов, направленных на повышение привлекательности ММО для жизни; 	<ul style="list-style-type: none"> - повышение доли населения с устойчивым платежеспособным спросом - активное жилищное строительство на территории ММО, - государственная поддержка развития субъектов малого и среднего предпринимательства, в том числе социального предпринимательства;
Ограничения	<ul style="list-style-type: none"> - неравномерная обеспеченность территории объектами коммунальных систем, дефицит производственных мощностей; - сложность ландшафта для формирования новых участков под застройку; - наличие на территории специальных зон и зон режимных объектов, производственных зон, требующих формирования санитарно-защитных зон. 	<ul style="list-style-type: none"> - неблагоприятная экономическая ситуация, в т.ч. последствия, вызванные пандемией; - дефицит высококвалифицированных кадров определенных профессиональных групп; - высокие административные барьеры, ограничивающие вход на рынок ММО.

В ходе проведения анкетирования были исследованы представления населения Марковского муниципального образования о ключевых проблемах и приоритетных к реализации проектах на территории Марковского муниципального образования по основным сферам (рис. 2.1).

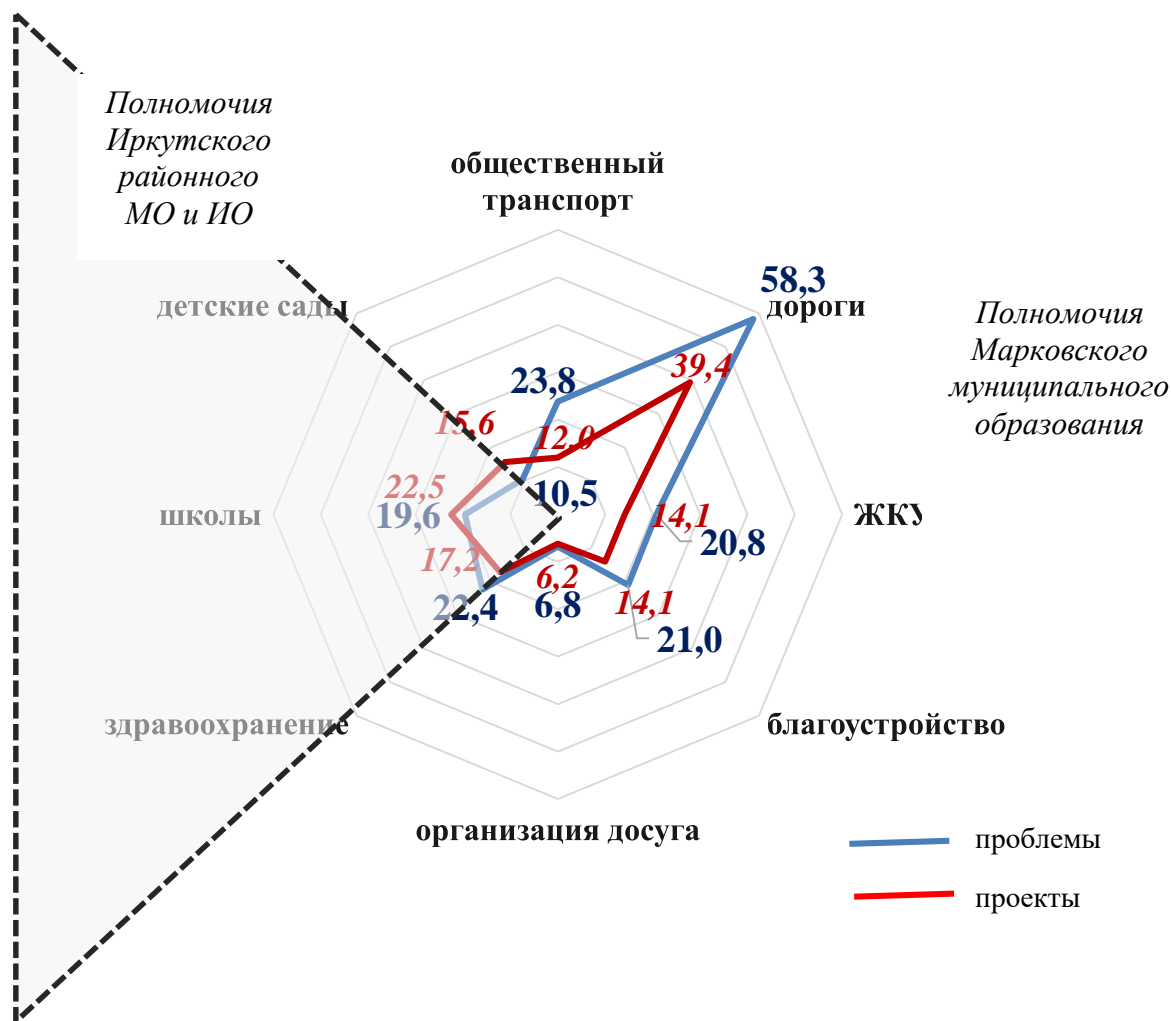


Рис.2.1. Распределение ответов респондентов о ключевых проблемах и приоритетных к реализации проектах на территории Марковского муниципального образования по основным сферам, %

Ответы на вопрос анкеты «Укажите, какие проекты, по Вашему мнению, необходимы к реализации на территории Марковского муниципального образования» были систематизированы по следующим основным сферам:

1. Объекты социальной инфраструктуры. Наиболее востребованными со стороны населения являются проекты по строительству детских садов, школ, объектов здравоохранения (в т.ч. ФАП), особенно часто предложения таких проектов встречаются в ответах респондентов, проживающих в густонаселенных, так называемых «новых» районах Марковского муниципального образования – микрорайон Березовый, Изумрудный. Высокий запрос сформулирован жителями поселка Падь Мельничная на строительство детского сада. Заявляется необходимость в открытии учреждений дополнительного образования, в том числе музыкальной школы.

Отмечена необходимость обустройства спортивных площадок, дифференцированных по потребностям различных возрастных групп жителей во всех планировочных элементах городского поселения, строительство физкультурно-оздоровительного комплекса, стадиона и бассейна.

2. Улично-дорожная сеть. Заявлены требования по увеличению плотности улично-дорожной сети, в том числе в частном секторе, совершенствование организации движения (кольцевое движение в микрорайонах, двух полосное движение на подъемах, отладка регулирования движения светофорами), улучшению технических параметров автодорог (ширина проезжей части, количество полос, элементы обустройства, асфальтирование и т.п.), по ремонту и улучшению дорожного покрытия, устройству ливневой канализации. Особое внимание, по мнению респондентов, следует уделить повышению качества работ по организации безопасного дорожного движения – обустройство тротуаров, установка светофоров, уличного дорожного освещения, установка знаков приоритета движения и др. Требуется строительство парковок.

3. Жилищно-коммунальное хозяйство. Жителями частного сектора микрорайонов Николов Посад, Ново-Иркутский, Сергиев Посад сформирован высокий запрос на реализацию проектов центрального водоснабжения и водоотведения. Респондентами отмечается необходимость повысить бесперебойность подачи электроэнергии, усиления контроля за деятельностью управляющих компаний. Активно предлагается к реализации проекты, связанные с обустройством дополнительных контейнерных площадок для ТКО, увеличением числа мусорных контейнеров, также с организацией раздельного сбора ТКО.

4. Благоустройство. Предложены проекты по строительству парков, скверов; организации освещения не только густонаселенных районов городского поселения, но и частного сектора; площадок для выгула для собак; обустройству и

увеличению числа пешеходных и велосипедных дорожек, маршрутов. Для микрорайона Березовый ввиду особенностей ландшафта актуальным проектом является обустройство пешеходных дорожек с лестничными пролетами. Сформирован запрос на более качественные услуги по санитарной очистке территории и организацию более эффективной работы по уменьшению числа безнадзорных животных. В ответах респондентов уделяется особое внимание предложениям по озеленению территории микрорайонов, проблемам сохранения городских лесов и формированию «зеленого пояса» городского поселения. Наряду с проектами по ремонту дворовых территорий и обустройству детских площадок, сформирован запрос на формирование общественных пространств для проведения событийных культурно-массовых мероприятий и реализации разного рода городских активностей (проект «Общественный квартал»).

Отмечены и иные проекты: увеличение зоны покрытия качественными услугами связи и интернета, обустройство дополнительных офисов почтовых отделений, банковских офисов (запрос на офисы Сбербанка, строительство супермаркетов, размещение дополнительных аптечных пунктов, проекты, содействующие занятости молодежи.

РАЗДЕЛ III. ПРИОРИТЕТЫ, ЦЕЛИ И ЗАДАЧИ СОЦИАЛЬНО-ЭКОНОМИЧЕСКОГО РАЗВИТИЯ МАРКОВСКОГО МУНИЦИПАЛЬНОГО ОБРАЗОВАНИЯ

Миссия: Марковское муниципальное образование – гармоничное пространство для повседневной жизнедеятельности и деловой активности.

Стратегическая цель социально-экономического развития Марковского муниципального образования – повышение качества жизни и привлекательности Марковского муниципального образования для проживания и развития бизнеса как результатов общественно значимой деятельности по использованию местных ресурсов в коллективных интересах территориальной общности.

Для достижения стратегической цели развития Иркутского района определены основные стратегические приоритеты, цели и задачи.

Реализация Стратегии обеспечивается достижением целей по **3-м приоритетным направлениям** стратегического развития Марковского муниципального образования:

1. Формирование территории благополучия и комфортного проживания.
2. Формирование территории деловой активности и предпринимательства.
3. Инфраструктурное обеспечение развития территории. Мероприятия и проекты, реализуемые в рамках данного направления, носят системный многоцелевой характер, поскольку их реализация обеспечивает достижение целей по трем представленным выше приоритетным направлениям.



Рис. 3.1. Приоритетные направления стратегического развития Марковского муниципального образования на период до 2030 года

Приоритетное направление 1. «Формирование территории благополучия и комфортного проживания»

Здравоохранение, образование и социальное обслуживание

Стратегическая цель: Повышение доступности объектов социальной инфраструктуры в сфере здравоохранения, образования и социальной защиты населения.

Задачи:

– повышение доступности объектов здравоохранения на территории Марковского муниципального образования в соответствии с нормативами градостроительного проектирования (*основные мероприятия: осуществление прогнозно-плановой работы по проектированию, строительству, реконструкции объектов здравоохранения на территории Марковского муниципального образования*);

– повышение доступности объектов образования на территории Марковского муниципального образования в соответствии с нормативами градостроительного проектирования (*основные мероприятия: осуществление прогнозно-плановой работы по проектированию, строительству, реконструкции объектов образования на территории Марковского муниципального образования*);

– повышение доступности объектов социального обслуживания на территории Марковского муниципального образования в соответствии с нормативами градостроительного проектирования (*основные мероприятия: осуществление прогнозно-плановой работы по проектированию, строительству, реконструкции объектов социального обслуживания на территории Марковского муниципального образования*);

– повышение вовлеченности социально ориентированных некоммерческих организаций в организацию предоставления услуг в сфере здравоохранения, образования и социального обслуживания на территории Марковского муниципального образования (*основные мероприятия: организация поддержки СОНКО, оказывающих услуги в сфере здравоохранения, образования и социальной защиты*).

Ожидаемые результаты:

– достижение расчетного уровня обеспеченности населения Марковского муниципального образования объектами социальной инфраструктуры здравоохранения, образования, социального обслуживания в соответствии с нормативами градостроительного проектирования;

– увеличение степени участия социально ориентированных некоммерческих организаций в предоставлении социально значимых услуг в сфере здравоохранения, образования, социального обслуживания населения Марковского муниципального образования;

– повышение удовлетворенности населения созданными на территории Марковского муниципального образования условиями оказания социально значимых услуг в сфере здравоохранения, образования, социального обслуживания.

Культура и национальная политика

Стратегическая цель: Повышение качества, доступности услуг сферы культуры и вовлеченности населения Марковского муниципального образования в мероприятия в сфере культуры и развития межнациональных отношений.

Задачи:

– повышение востребованности услуг в сфере культуры и популяризация культурных мероприятий на территории Марковского муниципального образования, в том числе среди молодежи (*основные мероприятия: организация проведения культурно-досуговых мероприятий, в том числе информационно-пропагандистского характера, на территории Марковского муниципального образования; организация поддержки некоммерческих организаций, оказывающих услуги в сфере культуры, в том числе в области развития межнациональных отношений*);

– повышение доступности объектов культуры на территории Марковского муниципального образования в соответствии с нормативами градостроительного проектирования (*основные мероприятия: осуществление прогнозно-плановой работы по проектированию, строительству, реконструкции и ремонту объектов культуры на территории Марковского муниципального образования; строительство объектов культуры, развитие форм предоставления услуг в сфере культуры и сети специальных учреждений и организаций в сфере культуры и досуга, в том числе для детей и молодежи*);

– повышение качества и улучшение условий оказания услуг в сфере культуры, в том числе для инвалидов (*основные мероприятия: организация деятельности подведомственных учреждений; осуществление ремонтных работ на объектах культуры; материально-техническое оснащение деятельности муниципальных учреждений культуры*);

– создание условий для культурно-творческой самореализации и активизация деятельности творческих коллективов Марковского муниципального образования, в том числе по сохранению народно-художественных промыслов и ремесел (*основные мероприятия: поддержка и поощрение творческих коллективов*);

– обеспечение сохранности памятников культурного наследия местного значения на территории Марковского муниципального образования и вовлеченности их в программы развития туристско-рекреационного потенциала Марковского муниципального образования (*основные мероприятия: сохранение, использование, популяризация и охрана объектов культурного наследия*).

Ожидаемые результаты:

– повышение результативности деятельности учреждений культуры;

– увеличение степени охвата населения мероприятиями и услугами в сфере культуры;

– повышение вовлеченности жителей в различные формы творческой и культурно-досуговой деятельности;

– повышение удовлетворенности населения созданными на территории Марковского муниципального образования условиями оказания услуг в сфере культуры и развития межнациональных отношений;

– повышение удовлетворенности населения качеством мероприятий в сфере культуры, проводимых на территории Марковского муниципального образования;

– повышение степени участия социально ориентированных некоммерческих организаций в предоставлении социально значимых услуг в сфере культуры;

– повышение уровня информационно-технического и материального оснащения деятельности муниципальных учреждений культуры Марковского муниципального образования.

Физическая культура и спорт

Стратегическая цель: Повышение доступности объектов физкультуры и массового спорта на территории Марковского муниципального образования в соответствии с установленными потребностями в видовом их разнообразии.

Задачи:

– повышение доступности объектов физической культуры и спорта на территории Марковского муниципального образования в соответствии с нормативами градостроительного проектирования, в том числе для людей с ограниченными возможностями (*основные мероприятия: осуществление прогностико-плановой работы по проектированию, строительству, реконструкции объектов физической культуры и спорта на территории Марковского муниципального образования*);

– популяризация физической культуры и массового спорта и повышение результативности мероприятий в сфере физической культуры и спорта, проводимых на территории Марковского муниципального образования, в том числе с участием детей и молодежи (*основные мероприятия: организация поддержки НКО, оказывающих услуги в сфере физической культуры и спорта; организация информационно-просветительской деятельности, направленной на популяризацию массового спорта на территории Марковского муниципального образования; организация спортивных мероприятий*).

Ожидаемые результаты:

– достижение расчетного уровня обеспеченности населения Марковского муниципального образования объектами физической культуры и спорта в соответствии с нормативами градостроительного проектирования;

– рост вовлеченности жителей в занятия физической культурой и массовым спортом на территории Марковского муниципального образования;

– повышение удовлетворенности населения созданными на территории Марковского муниципального образования условиями для занятия физической культурой и массовым спортом;

– повышение удовлетворенности населения качеством мероприятий в сфере физической культуры и массового спорта, проводимых на территории Марковского муниципального образования;

– повышение степени участия социально ориентированных некоммерческих организаций в предоставлении социально значимых услуг в сфере физической культуры и спорта).

Городская среда и благоустройство

Стратегическая цель: Повышение уровня благоустройства и санитарно-эпидемиологического благополучия на территории Марковского муниципального образования.

Задачи:

– повышение уровня благоустройства дворовых территорий МКД (*основные мероприятия: работы по благоустройству дворовых территорий; контроль за соблюдением правил благоустройства территории*);

– повышение уровня благоустройства объектов недвижимого имущества, находящихся в собственности и пользовании физических и юридических лиц, индивидуальных предпринимателей (*основные мероприятия: работы по благоустройству территорий, находящихся в собственности и пользовании юридических лиц и индивидуальных предпринимателей; контроль за соблюдением правил благоустройства территории, в том числе обеспечения беспрепятственного доступа инвалидов*);

– повышение уровня благоустройства общественных пространств Марковского муниципального образования и обеспечение их видового разнообразия, в том числе с соблюдением требований доступности для маломобильных групп населения (*основные мероприятия: проектирование общественных пространств с учетом потребностей жителей поселения, работы по благоустройству общественных пространств; контроль за соблюдением правил благоустройства территории*);

– улучшение санитарно-эпидемиологической обстановки на территории Марковского муниципального образования (*основные мероприятия: оснащение территории специализированными площадками и оборудованием для ТКО, в том числе с учетом их раздельного сбора; мероприятия по санитарной очистке территории и ликвидации несанкционированных свалок, профилактические мероприятия информационно-просветительского характера по вопросам соблюдения санитарно-эпидемиологических норм и правил; организация работы с безнадзорными животными*);

Ожидаемые результаты:

– повышение уровня благоустройства территории Марковского муниципального образования;

– повышение вовлеченности населения и организация всех форм собственности в мероприятия по благоустройству;

– повышение уровня вовлеченности общественности в мероприятия по благоустройству территории Марковского муниципального образования, в том числе посредством территориального общественного самоуправления (ТОС);

– повышение уровня удовлетворенности жителей Марковского муниципального образования благоустройством и качеством городской среды;

– снижение количества несанкционированных свалок и загрязненности территории Марковского муниципального образования.

Жилье и жилищно-коммунальное хозяйство

Стратегическая цель: Повышение жилищной обеспеченности населения Марковского муниципального образования, а также качества предоставления жилищно-коммунальных услуг в соответствии с потребностями домохозяйств.

Задачи:

– увеличение объемов жилищного строительства организациям и индивидуального жилищного строительства с учетом потребностей граждан и особенностей территории (*основные мероприятия: актуализация документов территориального планирования, организация предоставления муниципальных услуг в сфере жилищного строительства*);

– повышение доступности жилищно-коммунальных услуг на территории Марковского муниципального образования (*основные мероприятия: проектирование и строительство объектов инженерной инфраструктуры*);

– повышение надежности коммунальных систем и снижение аварийности в системах тепло-, водо-, электрообеспечивающего хозяйства на территории поселения (*основные мероприятия: инженерно-техническая*

оптимизация планирования и организации систем коммунальной инфраструктуры, ремонт и модернизация систем ресурсоснабжения на территории Марковского муниципального образования);

– повышение энергоэффективности объектов жилищно-коммунального хозяйства (*основные мероприятия: актуализация схем тепло-, водоснабжения и водоотведения, организация работ по обеспечению объектов приборами учета тепло-, водоснабжения; внедрение инновационных технологий в сферу жилищно-коммунального хозяйства, ремонт и модернизация уличного освещения*);

– повышение качества жилищно-коммунальных услуг, в том числе по содержанию жилищного фонда и обращению с твердыми коммунальными отходами (*основные мероприятия: проведение конкурсов по отбору управляющих компаний, контроль за деятельностью управляющих компаний, организация деятельности по сбору и транспортировке твердых коммунальных районов*).

Ожидаемые результаты:

– увеличение уровня обеспеченности населения жильем на территории Марковского муниципального образования;

– увеличение охвата населения Марковского муниципального образования коммунальными услугами;

– увеличение оснащенности территории объектами коммунального хозяйства;

– сокращение доли объектов коммунальной инфраструктуры с высоким уровнем износа, снижение числа аварий на объектах тепло-, водо-, электроснабжения;

– снижение потерь при поставке энергоресурсов;

– сокращение уровня неконтролируемого потребления энергетических и водных ресурсов;

– повышение уровня удовлетворенности населения качеством и доступностью жилищно-коммунальных услуг;

– повышение уровня удовлетворенности населения деятельностью управляющих компаний;

– повышение обеспеченности населения качественной питьевой водой центрального водоснабжения и иными коммунальными ресурсами.

Приоритетное направление 2. «Формирование территории деловой активности и предпринимательства»

Предпринимательство и инвестиционно-инновационная деятельность

Стратегическая цель: Повышение инвестиционной привлекательности и стимулирование инновационной предпринимательской деятельности на территории Марковского муниципального образования.

Задачи:

– повышение доступности инфраструктуры поддержки предпринимательства, в том числе социального и инновационного предпринимательства, в Марковском муниципальном образовании (*основные мероприятия: организация информационно-консультационной поддержки, организация имущественной поддержки, организация финансовой поддержки СМСП*);

– стимулирование развития сельскохозяйственной производственной кооперации и активизации деятельности сельскохозяйственных предприятий и малых форм хозяйствования в агропромышленном комплексе на территории Марковского муниципального образования (*основные мероприятия: организация информационно-консультационной поддержки СМСП*).

Ожидаемые результаты:

– увеличение количества действующих субъектов малого и среднего предпринимательства на территории поселения, в том числе в сфере сельского хозяйства;

– увеличение вклада малых и средних предприятий в показатели социально-экономического развития Марковского муниципального образования, в том числе доходы местного бюджета, объемы производства и предоставления услуг и занятость населения;

– повышение уровня информированности субъектов малого и среднего бизнеса об инвестиционных возможностях Марковского муниципального образования;

– снижение административных барьеров для ведения бизнеса на территории Марковского муниципального образования;

– увеличение объема вовлекаемых в хозяйственный оборот субъектами малого и среднего предпринимательства ресурсов на территории поселения, в том числе сельхозпроизводителями.

Труд и занятость

Стратегическая цель: Содействие занятости экономически активного населения Марковского муниципального образования.

Задачи:

– повышение временной занятости и обеспечение трудоустройства молодежи (*основные мероприятия: организация информационно-консультационной поддержки*);

– содействие самозанятости безработных граждан (*основные мероприятия: организация информационно-консультационной и образовательной поддержки безработных граждан*).

Ожидаемые результаты:

– рост вовлеченности населения в мероприятия в сфере занятости и развитию рынка труда;

– повышение информированности населения по возможностям трудоустройства и самозанятости.

Приоритетное направление 3. «Инфраструктурное обеспечение развития территории»

Дороги и дорожное хозяйство

Стратегическая цель: Повышение качества и безопасности автомобильных дорог общего пользования местного значения и объектов дорожной инфраструктуры в границах населенных пунктов Марковского муниципального

образования.

Задачи:

- повышение обеспеченности территории Марковского муниципального образования автомобильными дорогами общего пользования местного значения с твердым покрытием (*основные мероприятия: строительство автомобильных дорог общего пользования местного значения*);
- повышение качества автомобильных дорог общего пользования местного значения (*основные мероприятия: содержание, ремонт и реконструкция автомобильных дорог общего пользования местного значения*);
- повышение качества функционирования улично-дорожной сети и безопасности дорожного движения на территории Марковского муниципального образования (*основные мероприятия: модернизация улично-дорожной сети, установка элементов обустройства улично-дорожной сети и иных объектов дорожной инфраструктуры, обустройство пространств для пешеходного и велосипедного движения*).

Ожидаемые результаты:

- увеличение протяженности и плотности автомобильных дорог общего пользования местного значения на территории Марковского муниципального образования;
- увеличение доли протяженности автомобильных дорог общего пользования местного значения на территории Марковского муниципального образования, соответствующих нормативным требованиям по транспортно-эксплуатационным характеристикам;
- улучшение транспортно-технических параметров улично-дорожной сети в населенных пунктах поселения, в том числе повышение пропускной способности улично-дорожной сети (ликвидация «узких мест» улично-дорожной сети);
- снижение числа дорожно-транспортных происшествий и аварий по причине низкого качества дорог и иных элементов улично-дорожной сети;
- повышение уровня удовлетворенности жителей качеством и безопасностью дорог и организацией улично-дорожной сети на территории Марковского муниципального образования.

Транспорт и связь

Стратегическая цель: Повышение качества транспортного обслуживания на территории Марковского муниципального образования, доступности транспортных услуг и услуг связи.

Задачи:

- повышение доступности транспортных услуг на территории Марковского муниципального образования (*основные мероприятия: создание маршрутной сети общественного транспорта, организация работы перевозчиков разных форм собственности, осуществление допуска перевозчиков к транспортному обслуживанию*);
- повышение качества и безопасности транспортного обслуживания на межмуниципальных и внутримunicipальном маршрутах (*основные мероприятия: контроль за перевозчиками, оптимизация схем транспортных потоков и организации пассажирских перевозок*);
- повышение обеспеченности территории Марковского муниципального образования объектами транспортной инфраструктуры, в том числе для маломобильных групп населения в местах социально-значимых объектов (*основные мероприятия: создание, размещение и обустройство объектов транспортной инфраструктуры, в том числе вблизи социально-значимых объектов на территории Марковского муниципального образования; устройство и модернизация технических средств организации дорожного движения, устройство площадок для обеспечения беспрепятственного доступа транспортных средств пассажирских, коммунальных и дорожных служб*);
- повышение доступности услуг связи на территории Марковского муниципального образования (*основные мероприятия: создание условий для развития инфраструктуры связи на территории Марковского муниципального образования и использования информационно-коммуникационных технологий*).

Ожидаемые результаты:

- повышение уровня мобильности населения Марковского муниципального образования;
- повышение транспортной доступности населенных пунктов в Марковском муниципальном образовании для всех категорий граждан;
- повышение регулярности и бесперебойности движения автотранспорта регулярных пассажирских маршрутов на улично-дорожной сети Марковского муниципального образования;
- повышение уровня удовлетворенности качеством транспортного обслуживания и организацией дорожного движения на территории Марковского муниципального образования;
- снижение количества дорожно-транспортных происшествий с участием автотранспорта регулярных пассажирских маршрутов;
- повышение уровня удовлетворенности населения доступностью услуг связи на территории Марковского муниципального образования.

Безопасность и экология

Стратегическая цель: Повышение безопасности жизнедеятельности и готовности к чрезвычайным ситуациям на территории Марковского муниципального образования.

Задачи:

- повышение уровня пожарной безопасности (*основные мероприятия: профилактика нарушений требований пожарной безопасности, обеспечение источниками противопожарного водоснабжения*);
- снижение рисков возникновения чрезвычайных ситуаций на территории Марковского муниципального образования и повышение результативности работ по ликвидации последствий чрезвычайных ситуаций (*основные мероприятия: профилактические работы по предупреждению чрезвычайных ситуаций, мероприятия информационно-просветительского характера по вопросам ЧС, создание резервов для ликвидации чрезвычайных ситуаций*);

– повышение общественной безопасности на территории Марковского муниципального образования (*основные мероприятия: мероприятия информационно-просветительского характера по вопросам общественной безопасности, организация деятельности общественных формирований на территории муниципального образования, в том числе добровольного патрулирования; материально-техническое оснащение объектов муниципальной собственности системами безопасности*);

– улучшение санитарно-эпидемиологических и экологических условий проживания на территории Марковского муниципального образования (*основные мероприятия: мероприятия информационно-просветительского характера по формированию культуры экологической безопасности, организация санитарной очистки и озеленения территории по установленным нормативам*).

Ожидаемые результаты:

– снижение числа правонарушений в сфере обеспечения безопасности жизнедеятельности, количества пожаров и чрезвычайных ситуаций;

– сокращение потерь (ущерба), негативных последствий от чрезвычайных ситуаций;

– повышение информированности населения о мерах пожарной и общественной безопасности, действиях при возникновении чрезвычайных ситуаций;

– активизация участия общественности в мероприятиях по предупреждению чрезвычайных ситуаций и обеспечению безопасности жизнедеятельности на территории Марковского муниципального образования;

– снижение негативного воздействия на окружающую среду отходов производства и потребления;

– повышение уровня удовлетворенности населения Марковского муниципального образования обеспечением безопасности жизнедеятельности на его территории.

Информатизация и взаимодействие с населением и бизнесом

Стратегическая цель: Повышение информационной открытости и вовлеченности общественности в деятельность органов местного самоуправления Марковского муниципального образования.

Задачи:

– повышение доступности информации о деятельности органов местного самоуправления Марковского муниципального образования и обеспечении объективности ее освещения (*основные мероприятия: формирование информационно-телекоммуникационной инфраструктуры, работа со средствами массовой информации*);

– расширение участия общественности в решении вопросов местного значения и деятельности органов местного самоуправления (*основные мероприятия: организация обратной связи с населением и организациями, волонтерскими и добровольческими движениями; организация проведения социологических опросов по изучению общественного мнения, работа с обращениями граждан, организация взаимодействия с общественными организациями, развитие территориального общественного самоуправления*);

– повышение вовлеченности населения и организаций всех форм собственности в реализации социально-значимых проектов и местных инициатив, в том числе с использованием механизмов краудсорсинга и краудфандинга (*основные мероприятия: создание краудсорсинговой платформы, организация работы с инициативами населения и бизнеса*);

– повышение качества и доступности муниципальных услуг, в том числе предоставляемых в электронном виде (*основные мероприятия: организация предоставления муниципальных услуг через многофункциональные центры и в электронном виде*).

Ожидаемые результаты:

– повышение удовлетворенности граждан уровнем информационной открытости деятельности органов местного самоуправления Марковского муниципального образования;

– увеличение посещаемости официального портала Марковского муниципального образования;

– повышение качества работы с обращениями граждан;

– повышение уровня вовлеченности общественных организаций в решение вопросов местного значения;

– повышение доли жителей Марковского муниципального образования, вовлеченных в социально значимые мероприятия, в том числе проводимые с участием общественных организаций.

Для достижения целей социально-экономического развития Марковского муниципального образования в рамках приоритетных направлений стратегического развития до 2030 года предполагается реализация ряда ключевых проектов (рис. 3.2).

В целях оценки результативности и эффективности реализации Стратегии социально-экономического развития Марковского муниципального образования на период до 2030 года проводятся мониторинг и оценка достижения целевых индикаторов на протяжении всего периода реализации Стратегии.

Целевые индикаторы Стратегии социально-экономического развития представлены в Приложении 2 к настоящей Стратегии. Система индикаторов включает показатели, измеряющие уровень удовлетворенности населения состоянием развития той или иной сферы. Значение таких показателей формируется на основе агрегирования данных, полученных по результатам проводимых социологических опросов. Это требует разработки соответствующего инструментария и утверждения универсальной методики. Важно отметить, что качество применяемого методического обеспечения исследования общественного мнения определит объективность полученных данных.

Финансирование реализации Стратегии будет обеспечиваться за счет средств бюджета муниципального образования, привлечения на согласованных условиях средств федерального бюджета и бюджета Иркутской области в рамках реализации федеральных и региональных программ, проектов, а также за счет внебюджетных источников (средств частных инвесторов, кредиторов, населения). Планирование и выделение средств на финансирование мероприятий Стратегии будет производиться преимущественно в форме финансирования муниципальных программ, а также отдельных проектов, в том числе инвестиционных. Привлечение средств на реализацию Стратегии из федерального бюджета и бюджета Иркутской области будет осуществляться в установленном порядке. Объем ресурсов, требуемый для реализации

Стратегии в соответствующем периоде, планируется путем расчета затрат на реализацию муниципальных программ, проектов и других мероприятий Стратегии, распределения их по источникам финансирования, а также на основе заключенных соглашений и договоров с участниками реализации мероприятий Стратегии.

Рис. 3.2. Ключевые инвестиционные проекты, реализация которых предполагается на территории Марковского муниципального образования в рамках приоритетных направлений стратегического развития на период до 2030 года



- разработка «инвестиционного портала» как проекта по формированию информационно-аналитической базы данных о местных ресурсах, возможных к использованию в инвестиционных проектах на территории Марковского муниципального образования
- создание краудсорсинговой и краудфандинговой платформ

- создание предприятий аграрно-промышленного профиля, в том числе сельскохозяйственных кооперативов на основе использования лесных ресурсов, продукции ЛПХ, огородничества и пчеловодства;
- проекты развития туристско-рекреационной деятельности на территории муниципального образования

- строительство насосных станций в зонах СНТ, модернизация водопроводов; строительство резервуаров запаса воды и новых скважин; строительство новых и реконструкция существующих КНС; строительство новых объектов тепло- и электроснабжения

- пассажирское сообщение водным транспортом по Иркутскому водохранилищу и организация пассажирских причалов в п. Падь Мельничная и д. Новогрудина, в заливах Б. Калей и Курма. для связи областного центра с поселками и зонами отдыха на прибрежных территориях; организация новых маршрутов общественных перевозок между населенными пунктами, р.п. Маркова и г. Иркутском

- строительство автомобильной дороги для транспортной связи поселков Ново- Иркутский и Сергиев Посад с выходом на городские магистрали г. Иркутска и Шелеховскому тракту

- расширение и реконструкция существующей сети автомобильных дорог на территории Марковского муниципального образования с учетом «узких зон» интенсивности движения, обустройство уличной сети в соответствии с нормативными требованиями обеспеченности и

- строительство дорог и ввод объектов дорожно-транспортной инфраструктуры в зонах размещения СНТ, ДНТ

- строительство объектов дошкольного, общего образования, здравоохранения, социального обслуживания, культуры и спорта населенных пунктах Марковского муниципального образования, в том числе стационаров, поликлиник, детских садов и школ, плавательных бассейнов, спортзалов, кинотеатров, клубов, с учетом плотности населения, территориальной доступности объектов и нормативов градостроительного проектирования

- строительство и ввод в действие жилых домов (многоэтажных коттеджного типа) на всей территории Марковского муниципального образования согласно генеральному плану

- размещение доступных объектов торговли, общественного питания, бытового обслуживания во всех населенных пунктах Марковского муниципального образования, в том числе ТЦ, магазины, кафе и другие

- организация раздельного сбора ТКО

Многоцелевые инфраструктурные (обеспечивающие) проекты

РАЗДЕЛ IV. ПРОСТРАНСТВЕННОЕ РАЗВИТИЕ МАРКОВСКОГО МУНИЦИПАЛЬНОГО ОБРАЗОВАНИЯ

Марковское муниципальное образование расположено в лесостепной полосе предгорий Восточного Саяна, в долинах рек Кая, Курма, Шинихта, Бол. Половинная и др., на левом берегу Иркутского водохранилища. Рельеф местности холмистый, изрезанный долинами рек и ручьев, часто заболоченными, в северной части имеются площадки для размещения застройки, в южной части территория для строительства мало пригодна.

В настоящее время генеральный план Марковского муниципального образования, утвержденный решением Думы Марковского муниципального образования от 27.04.2012 года № 52-294/Дгп (далее – Генеральный план), как документ территориального планирования реализует основные принципы законодательства в области градостроительной деятельности и является главным инструментом градостроительной политики, направленной на формирование архитектурной среды, комфортной для жизни людей, характеризующейся не только функциональными, утилитарными, но и эстетическими особенностями.

Генеральный план Марковского муниципального образования направлен на:

1. Создание условий для устойчивого развития территорий, определенных из совокупности социальных, экономических, экологических и иных факторов;
2. Установление функциональных зон и размещения в них объектов капитального строительства для государственных и муниципальных нужд;
3. Определение параметров развития инженерной, транспортной и социальной инфраструктур;
4. Определение градостроительных требований к соблюдению зон с особыми условиями использования территорий, в том числе к сохранению объектов историко-культурного наследия, экологическому и санитарному благополучию.

В состав Марковского муниципального образования входят:

- рабочий поселок Маркова (городской населенный пункт) - административный центр муниципального образования;

- поселок Падь Мельничная;

- деревня Новогрудина (сельские населенные пункты).

Поселок Падь Мельничная и д. Новогрудина расположены соответственно в 20 и 30 км от центра р. п. Маркова, связаны с ним и с г. Иркутском автомобильными дорогами.

Территория Марковского городского поселения в границах муниципального образования, установленных в соответствии с законом Иркутской области от 16.12.2004 г. № 94-оз «О статусе и границах муниципальных образований Иркутского района Иркутской области», составляет 70005,7 га. При этом 93,7% территории находится вне границ населенных пунктов. Ландшафтно-рекреационные территории занимают 91,3% площади, под прочие виды использования (главным образом, сельскохозяйственного) остается 5,7% поселковых земель.

Анализ современного использования территории позволяет сделать вывод о его низкой эффективности, что обусловлено, прежде всего, ландшафтными особенностями местности. Подавляющую часть земель поселения занимают леса (56 625,3 га), природные ландшафты (3 658,4 га) и водные поверхности Иркутского водохранилища, рек Кая, Курма, Шинихта и других (3 553,1 га). Изрезанность рельефа, крутизна склонов, заболоченность местности и отсутствие дорог препятствуют освоению подавляющей части территории Марковского муниципального образования.

Современная площадь границы р.п. Маркова составляет 4089,0 га, п. Падь Мельничная – 143,13 га, д. Новогрудина – 145,4 га.

Планировочная структура р. п. Маркова сформирована с северо-запада на юго-восток вдоль основной транспортной оси, являющейся продолжением подъездной автодороги к р. п. Маркова. Главной улицей, идущей от въезда в поселок, является ул. Промышленная, ул. Мира, а в южной части она переходит в ул. Гольшева. Вдоль основной оси формируется сеть местных улиц, имеющих прямоугольную структуру.

В целях планирования пространственного развития Марковского муниципального образования определены, кроме населенных пунктов р. п. Маркова, д. Новогрудина и п. Падь Мельничная, в составе рабочего посёлка Маркова определены основные планировочные элементы (районы) (рис. 4.1, 4.2):

- Маркова-центр (бывшая деревня)
- Придорожный;
- Березовый;
- Березовый Восточный;
- Березовый Южный;
- Изумрудный;
- Луговое;
- Черемуховый;
- Ново-Иркутский
- Сергиев Посад.

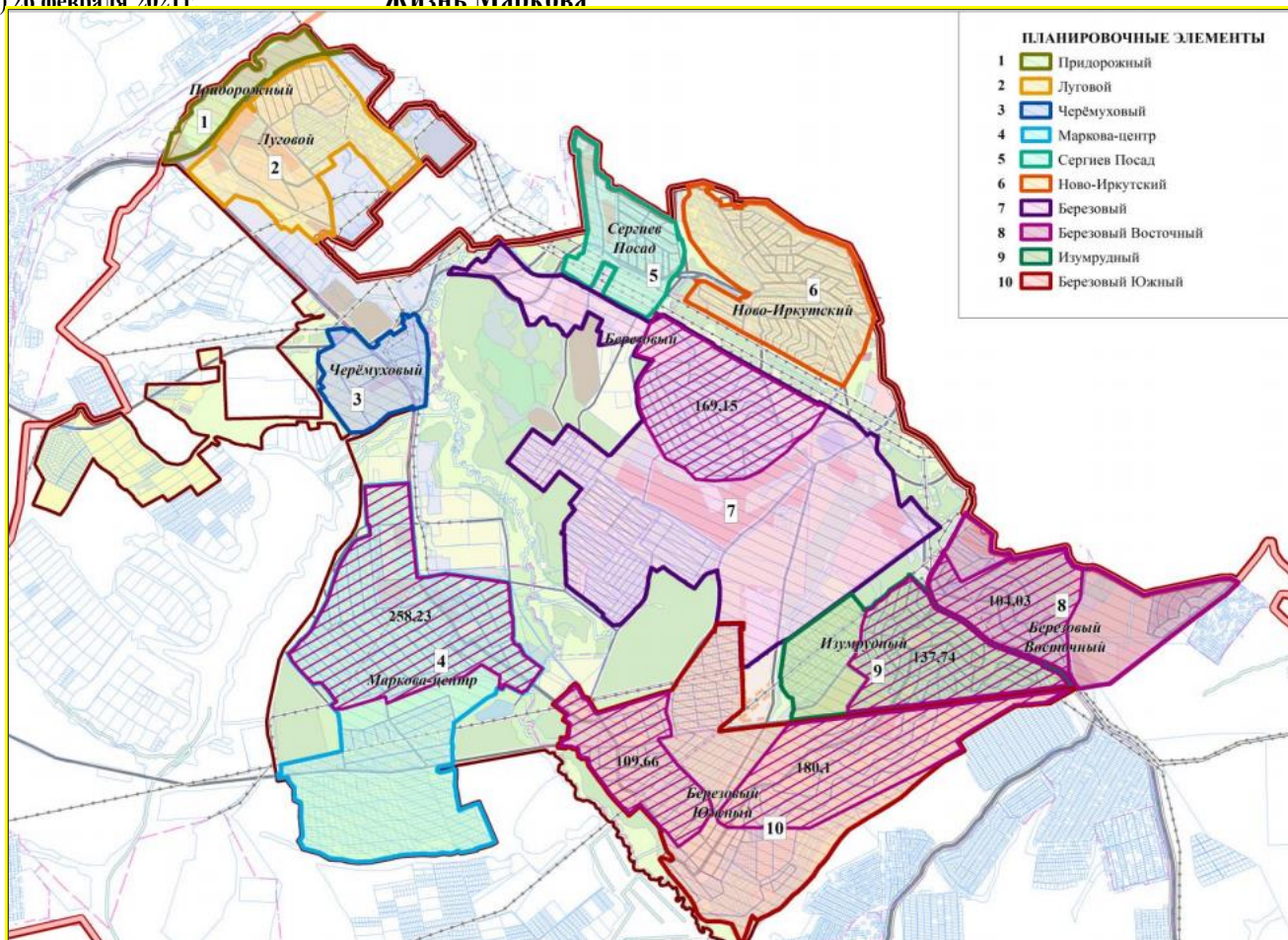


Рис.4.1. Схема планировочных элементов р.п. Маркова

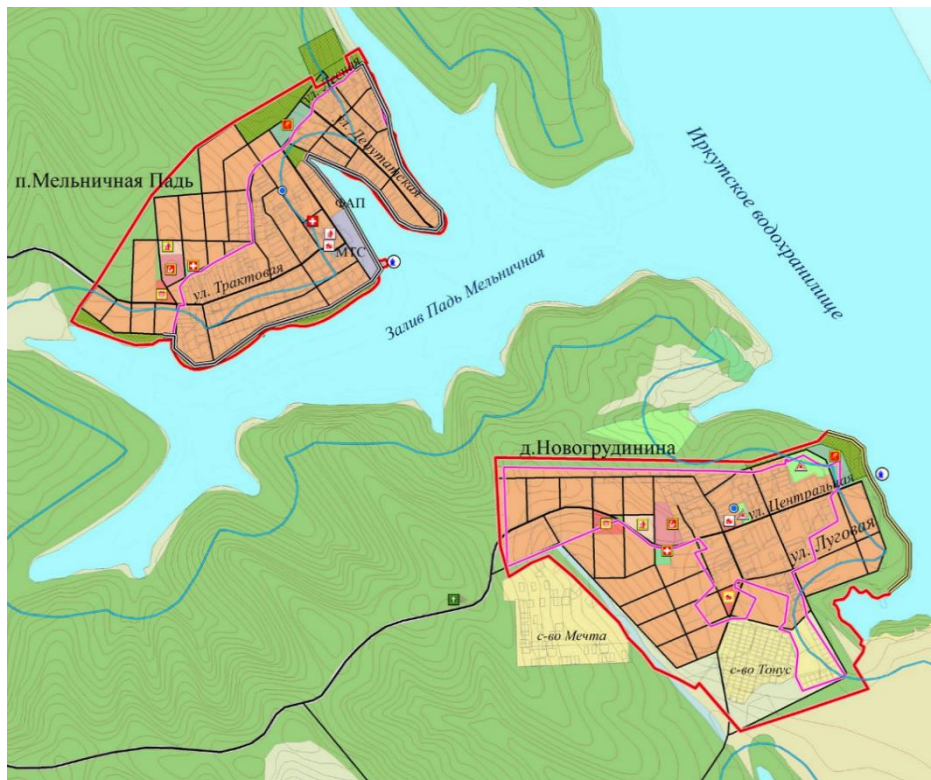


Рис.4.2. Схема планировочных районов п. Падь Мельничная и д. Новогрудинина

Планировочные элементы Марковского муниципального образования развиваются практически автономно, без формирования пространственных связей между собой и без ясно выраженного поселкового общественного центра. Транспортные и общественные связи в значительной степени ориентированы не на административный центр муниципального образования, а, главным образом, на г. Иркутск.

Отсюда, в основе концепции пространственного развития Марковского муниципального образования формирование полицентрической планировочной структуры городского поселения, планировочные единицы которой смогут функционировать относительно независимо за счет

создания локальных центров роста, способных заменить и выполнить часть городских функций.

В рамках стратегического планирования пространственного развития Марковского муниципального образования исходим из следующих предпосылок:

- Марковское муниципальное образование – это территория с растущим населением в пригороде крупного города.
- Рост численности населения Марковского муниципального образования не сопровождается ростом числа рабочих мест в его границах, трудоспособное население главным образом работает в гг. Иркутске, Шелехове.
- Марковское муниципальное образование имеет полосовидную (линейную) планировочную структуру, в рамках которой отсутствует поселковый общественный центр, а основные планировочные элементы функционируют автономно, в структуре улично-дорожной сети преобладающее значение приобретают продольные связи от мест размещения жилья к основным транспортным магистралям городского поселения и наличествует существенная перегрузка узлов-выходов на магистральные дороги по направлению к г. Иркутску.
- Размещение на территории муниципального образования производственных мощностей системы централизованного энергоснабжения (Ново-Иркутской ТЭЦ), поверхностных водозаборов («Сооружение №1» и «Ерши»), расположенные на Иркутском водохранилище, магистральных водоводов, а также развитой сети электро-, теплоснабжения, при этом плотность размещения сетей по территории муниципального образования крайне неравномерна.
- Доминирование в структуре территории Марковского муниципального образования рекреационной зоны (91,1%), при этом крайне скудное ее использование (около 0,1%). Длина береговой линии Иркутского водохранилища на территории Марковского муниципального образования составляет 636 км, имеются заливы: Курминский, Большой Калей, Падь Мельничная, рекреационный потенциал которых также слабо реализован.
- За последние десятилетия нивелировалась сельскохозяйственная специализация Марковского муниципального образования. Значительные площади, на которых ранее велось сельскохозяйственное производство, сегодня отведены под индивидуальное жилищное строительство, устройство садоводческих и дачных товариществ.
- 85,4% территории жилых зон занято слабоурбанизированными поселками, входящими в состав городского поселения, застроенными одноэтажными индивидуальными домами усадебного типа, и садоводствами. Кроме этого, территория зоны ведения дачного хозяйства, садоводства, огородничества составляет 3,5% от общей площади территории муниципального образования (2438,6 га). На территории Марковского муниципального образования расположено 122 садоводства (ДНТ и СНТ). Из них в границах р. п. Маркова – 27.
- Жилищное строительство в Марковском муниципальном образовании ориентировано на жилищный рынок г. Иркутска.
- Высокие темпы жилищного строительства и быстрый рост численности населения не сопровождались адекватным вводом объектов социального и культурно-бытового обслуживания. В результате сформировалась нехватка практически всех видов объектов обслуживания. Отчасти это компенсируется использованием сферы услуг г. Иркутска, где работает подавляющая часть занятого населения. По территории поселка предприятия и учреждения обслуживания распределены неравномерно, большинство из них размещаются в центральной части (Маркова-центр), Луговом и Березовом. Сельские населенные пункты (п. Падь Мельничная и д. Новогрудинина) Марковского муниципального образования объектами даже первичного культурно-бытового обслуживания обеспечены на уровне ниже нормативного.
- Наличие в Марковском муниципальном образовании 17 выявленных объектов культурного наследия – памятников археологии, разной степени сохранности, изученности и научной значимости, представляющих историко-культурную ценность, подлежащих сохранению в рамках существующего законодательства.
- Дефицит, видовая скудность и невостребованность существующих общественных пространств из-за их низкой адаптации к современным социальным потребностям (снижение актуальности назначения и наполнения существующих общественных пространств).

Целью пространственного развития территории Марковского муниципального образования является повышение качества жизни населения за счет сбалансированного развития городского пространства, способного адаптироваться к социально-экономическим и демографическим изменениям, а также формирования благоприятной городской среды.

Поскольку на территории Марковского муниципального образования не предполагается размещение существенного количества новых рабочих мест, основным направлением развития поселения является жилищное строительство. Удельный вес территории жилых зон к 2030 г. планируется увеличиться с 1,6% от общей территории Марковского муниципального образования до 3,7%.

Для распределения необходимого объема новой застройки устанавливаются определенные параметры застройки, использование которых в их совокупности приводит к формированию различных типов среды. К основным параметрам относятся: доля помещений объектов общественно-деловой инфраструктуры от общей площади застройки, плотность и этажность застройки, процент застроенности.

В зависимости от значений этих параметров на территории Марковского муниципального образования выделено пять типов среды:

1. Дачная.
2. Индивидуальная.
3. Малоэтажная (1-4 этажа).
4. Среднеэтажная (5-8 этажей).
5. Центральная (свыше 9 этажей).

Проектные решения предусматривают размещение нового строительства на свободной от застройки территории. Проектируемое размещение жилищного фонда Марковского муниципального образования на расчетный срок по населенным пунктам, планировочным районам и по этажности до 2030 г. представлено в табл.4.1.

Таблица 4.1

Проектируемое размещение жилищного фонда ММО на период до 2030 г. по населенным пунктам, планировочным районам и по этажности, тыс. кв.м общей площади

Населенные пункты,	Жилищный фонд	Население,
--------------------	---------------	------------

Жизнь Маркова

планировочные районы	Индивидуальные жилые дома	Малозэтажные (1-4 этажей)	5-8 этажей	9 и более этажей	всего	тыс. чел.
р.п. Маркова, всего	887,3	305,5	1489,7	588,5	3271	90,9
Придорожный	-	-	51,5	-	51,5	1,4
Луговое	3,8	85	210	127,2	426	11,8
Черемуховый	44,7	8,6	-	-	53,3	1,5
Маркова-центр	179,8	0,4	162	-	342,2	9,5
Сергиев Посад	33,9	-	-	63,4	97,3	2,7
Ново-Иркутский	103	5,4	5,5	-	113,9	3,2
Березовый	165,5	14,4	617,8	187,9	985,6	27,4
Березовый Восточный	62,5	-	346,2	210	618,7	17,2
Изумрудный	79,1	161,5	-	-	240,6	6,7
Березовый Южный	215	30,2	96,7	-	341,9	9,5
п. Падь Мельничная	4,1	-	-	-	4,1	4,1
д. Новогрудинина	4,2	-	-	-	4,2	4,2
Итого	895,6	305,5	1489,7	588,5	3279,3	99,2

Проектные решения предусматривают размещение нового строительства на свободной от застройки территории. Основной массив новой жилой застройки предлагается сформировать на территории р.п. Маркова, наиболее крупным планировочными районам станут Березовый, Березовый Восточный, Луговое, Маркова-центр, и Березовый Южный (рис. 4.3).

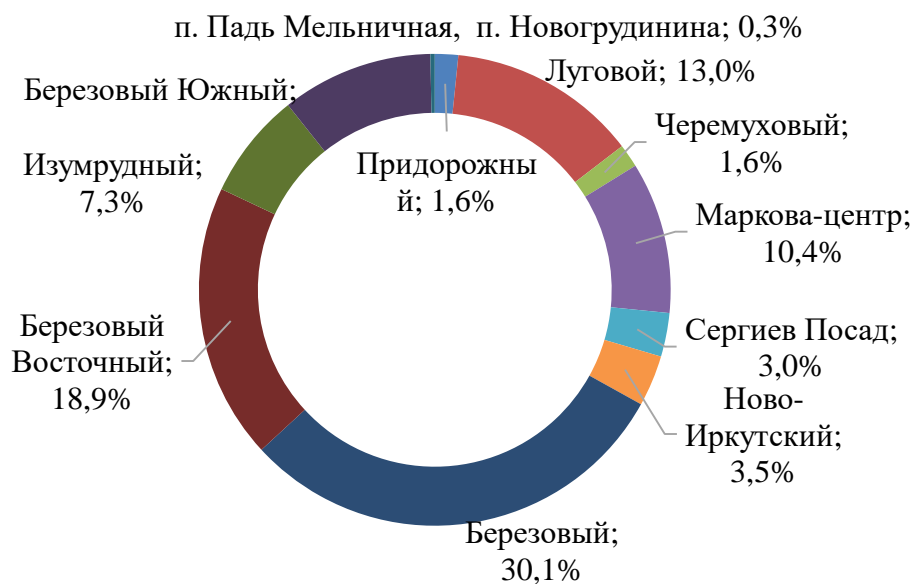


Рис.4.3. Проектное размещение жилищного фонда по населенным пунктам, планировочным районам до 2030 г., %

К 2030 г. почти 60% жилищного фонда будет приходиться на планировочные элементы Березовый, Березовый Восточный, Березовый Южный.

В Марковском муниципальном образовании формируются микрорайоны жилой застройки различной этажности (малозэтажной, среднеэтажной, многоэтажной) (рис. 4.4).

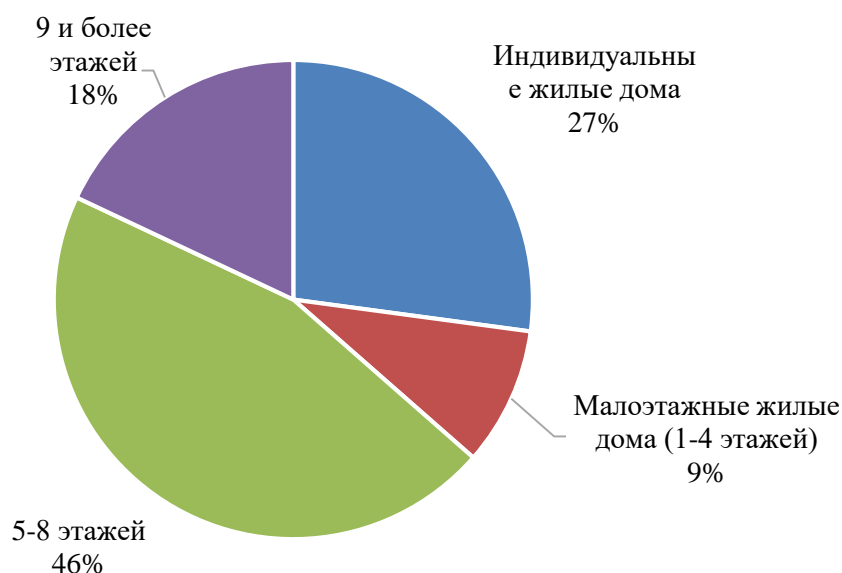


Рис. 4.4. Проектируемая на период до 2030 г. структура жилищного фонда Марковского муниципального образования по этажности

Обширные территории займет усадебная (коттеджная) застройка (76,1% всей территории жилых кварталов и микрорайонов поселка) – 27,3% проектируемого жилищного фонда. Малоэтажная усадебная (коттеджная) застройка займет более $\frac{3}{4}$ всей территории жилых кварталов и микрорайонов; она размещается во всех планировочных районах, кроме Придорожного (рис. 4.5).

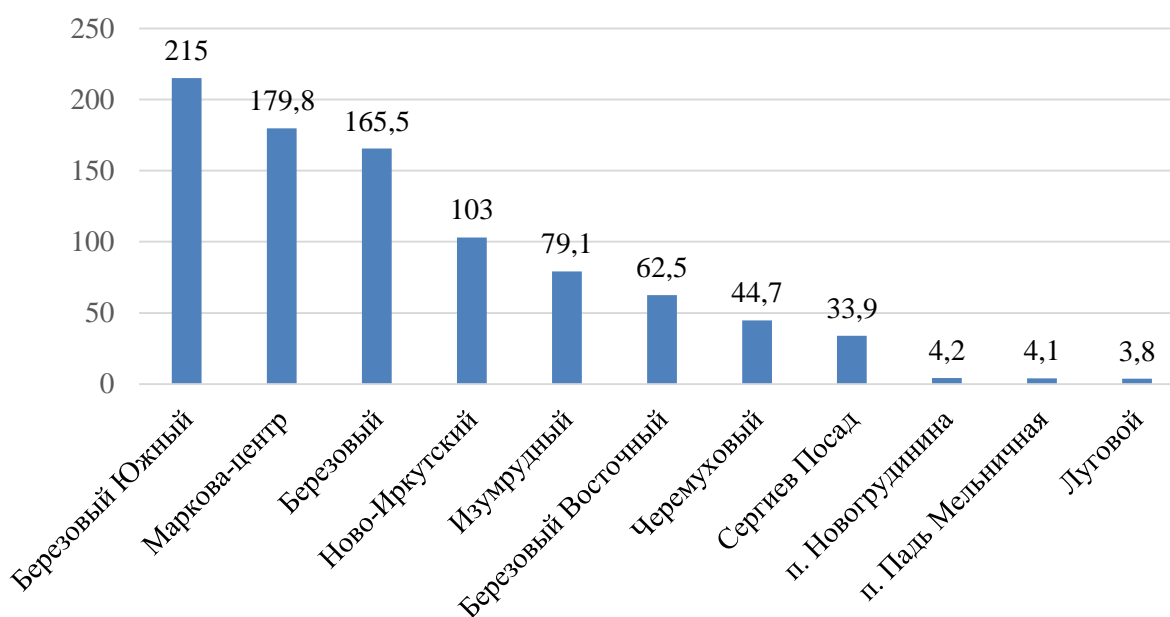


Рис. 4.5. Проектируемое размещение индивидуального жилищного фонда Марковского муниципального образования на период до 2030 г. по населенным пунктам и планировочным районам, тыс. кв.м общей площади

Проектное решение предусматривает доминирование в структуре жилищного фонда индивидуальной жилищной застройки в следующих планировочных элементах: Ново-Иркутский (90,43% от общей площади жилищного фонда планировочного элемента), Черемуховый (83,9%), Березовый Южный (62,9%), в Маркова-центр доля индивидуального жилищного фонда также планируется сохранить на высоком уровне – 52,5% от общей площади жилищного фонда данного планировочного элемента. Малоэтажная усадебная застройка составляет основу жилищного фонда также в п. Падь Мельничная и д. Новогрудинина. В итоге к 2030 г. в структуре жилищного фонда Марковского муниципального образования индивидуальная усадебная застройка составит 38,8%.

На малоэтажные жилые дома в 1-4 этажей планируется 9,3% жилищного фонда 2030 г, из них 53% будет сосредоточено в Изумрудном.

Жилые дома средней этажности (5-8 этажей) предусматриваются во всех планировочных районах, кроме Черемухового, Сергиева Посада и Изумрудного, почти 65% такого жилищного фонда будет приходиться на Березовый и Березовый Восточный.

Размещение многоэтажной жилой застройки (свыше 9 этаже) в основном запланировано в Березовом и Березовом Восточном, на эти районы придется 67,6% такой жилой площади. Многоэтажные жилые дома (свыше 9 этаже) по проекту размещаются также в планировочных районах Сергиев Посад и Луговое.

Прогнозируемая средняя жилищная обеспеченность по проекту генерального плана к 2030 году должна составить 36 кв. м общей площади на одного жителя.

Достижение целей пространственного развития Марковского муниципального образования требует обеспечения населения полным набором объектов социального и культурно-бытового обслуживания. Для обеспечения нормативной доступности объектов первичного обслуживания размещение учреждений и предприятий микрорайонного значения предусматривается в соответствии с проектным размещением населения (табл. 4.2).

Каждый планировочный район по проекту обеспечивается необходимым набором объектов обслуживания повседневного пользования с формированием местных центров. Объекты общепоселенного значения размещаются главным образом в планировочных районах Маркова-центр, Березовый и Луговое. Объекты, обслуживающие жилую зону, размещаются непосредственно в жилой застройке и в составе местных центров обслуживания, формируемых в каждом планировочном районе.

В каждом планировочном районе предполагается размещение объектов дошкольного образования. Размещение объектов начального общего и среднего (полного) общего образования также планируется во всех планировочных элементах, за исключением Черемухового, Придорожного и Ново-Иркутского. В рамках проектного решения наиболее серьезно усилить объектами дошкольного образования и объектами начального общего и среднего (полного) общего образования, в первую очередь, решено социальную инфраструктуру планировочных элементов р. п. Маркова – Березовый и Луговое.

Для обеспечения нормативной доступности учащихся к общеобразовательным учреждениям планируется размещение общеобразовательных школ в планировочных районах Березовый, Сергиев Посад и Изумрудный.

Задачи:

- обеспечение опережающего развития инфраструктуры, развитие коммунальной инфраструктуры и благоустройства одновременно (или с опережением) относительно жилищного строительства;
- усиление связности и безопасности движения между местными центрами планировочных элементов и г. Иркутском;
- формирование общественных пространств в разных районах городского поселения.
- привлечение жителей к участию в пространственном планировании на уровне муниципального образования.

Сведения об объектах социальной инфраструктуры, проектируемых к размещению до 2030 г.

Вид, назначенные планируемые к размещению объектов	Ед. изм.	р. п. Маркова планировочные элементы										п. Падь Мельничная	д. Новогрудинна
		1-й	2-ой	3-й	4-ый	5-й	6-ой	7-ой	8-ой	9-ый	10-й		
		Придорожный	Луговое	Черемуховый	Марков-центр	Сергиев Посад	Ново-Иркутский	Березовый	Березовый восточный	Изумрудный	Березовый южный		
Объекты социальной инфраструктуры федерального и регионального значения													
Объекты дошкольного образования	мест	1x140	1x120 1x140 1x220	1x110	1x280	1x110	1x110	1x220 1x240 1x280 1x310 1x320 2x350	3x350	2x110 1x240	1x280 1x350	1x240	1x240
Объекты начального общего и среднего (полного) общего образования	мест	-	2x1275	-	1x500	1x500	-	1x600 1x800 2x1275	1x500 1x1275	1x1275	1x1275	1x500	1x500
Объекты внешкольного обр.	мест		2x100	1x50	2x100	1x50	1x50	1x100	1x200	2x50	2x50	-	-
Поликлиники, амбулатории	посещ. в смену	-	-	-	700	-	-	-	250	-	-	-	-
Стационар	коек	-	-	-	700	-	-	-	-	-	-	-	-
Подстанция скорой помощи	автомобилей	-	-	-	5	-	-	-	-	-	-	-	-
ФАП	посещ. в смену											30	20
Объекты социальной инфраструктуры местного значения													
Клуб	мест	1500	1000	500	500	-	-	700	650	-	-	780	800
кинотеатр	мест	1000	1000	-	1000	-	-	-	-	-	-	-	-
Муниципальная библиотека	тыс.ед. хранения	120	120	-	120	-	-	-	-	-	120	20,5	21
Музей	ед.	1	-	-	1	-	-	-	-	-	1	-	-
Магазины	кв.м	8400	5880	1326	2352	37	37	-	700	1500	3302	500	1400
Предприятия бытового обслуживания	мест	103	79	26	43	22	22	37	25	27	47	16	16
Предприятия общепита	мест	1145	863	165	399	6	6	66	110	222	398	164	164
Плавательный бассейн	кв.м площади зеркала воды	-	1x1600	-	1x700	-	-	1x600	-	-	1x1000 1x800	-	-
Спортивн	кв.м	-	1x1400	-	2x100	-	-	1x150	-	-	1x600	1x2	1x302

ый зал	площади пола				0			0				95	
Спортивные сооружения	кв.м	-	-	-	-	-	-	-	-	-	-	82	82

Для целей планирования пространственного развития в составе Марковского муниципального образования можно выделить следующие группы районов (табл. 4.3):

- группа 1: районы, отличающиеся умеренным ростом, достаточным уровнем обеспеченности объектами общественно-делового назначения, их разнообразием и связанностью территории: Маркова-центр, Луговое;
- группа 2: районы, характеризующиеся динамичным ростом, умеренной связанностью и недостаточным уровнем обеспеченности объектами общественно-делового назначения и их разнообразием (наблюдается отставание в инфраструктурной обеспеченности территории) – Березовый, Березовый Восточный, Ново-Иркутский, Сергиев Посад.
- группа 3: периферийные районы, характеризующиеся ростом, неопределенностью и удаленностью/ слабой связанностью: п. Падь Мельничная, д. Новогрудинина, Березовый, Южный, Черемуховый, Изумрудный, Придорожный.

Таблица 4.3

Задачи пространственного развития по видам территорий Марковского муниципального развития

Виды территорий	Задачи пространственного развития
Группа 1	- обустройство и развитие видового разнообразия городских пространств (пешеходных улиц, парков, открытых спортивных объектов и пр.), отвечающих не только заявленным потребностям жителей, но и формирующих новые возможности реализации их активности;
Группа 2	- повышение социальной жизнеспособности планировочных элементов, обогащение многофункциональной среды, повышение уровня обеспеченности объектами социальной и деловой инфраструктуры, создание рабочих мест; - обустройство многофункциональных общественных пространств для круглогодичного отдыха и досуга, в том числе занятий спортом;
Группа 3	- создание условий для развития инфраструктуры, в том числе для СНТ, ДНТ посредством предоставления субсидий; - обеспечение бесперебойности ресурсоснабжения; - формирование упорядоченного архитектурного облика; - создание условий для обеспечения мобильности населения.

РАЗДЕЛ V. МЕХАНИЗМ РЕАЛИЗАЦИИ СТРАТЕГИИ МАРКОВСКОГО МУНИЦИПАЛЬНОГО ОБРАЗОВАНИЯ

Муниципальные программы являются неотъемлемым элементом механизма реализации Стратегии и представляют собой взаимосвязанные по ресурсам, исполнителям и срокам осуществления комплексы мероприятий, обеспечивающих эффективное решение конкретных задач во исполнении стратегической цели Стратегии (табл. 5.1)

Таблица 5.1

Перечень муниципальных программ, разработка и реализация которых направлена на достижение целей и решение задач Стратегии развития Марковского муниципального образования (ММО)

Сферы реализации Стратегии	Приоритетные направления, стратегические цели	Муниципальные программы (действующие и планируемые к разработке)	Ответственные
Н.1. «Формирование территории благополучия и комфортного проживания»			
Здравоохранение, образование и социальное обслуживание	Повышение доступности объектов социальной инфраструктуры в сфере здравоохранения, образования и социальной защиты населения	Программа комплексного развития социальной инфраструктуры ММО Иркутского района Иркутской области на 2018-2030 гг.	Заместитель Главы по социальным вопросам
Культура и национальная политика	Повышение качества, доступности услуг сферы культуры и вовлеченности населения ММО в мероприятия в сфере культуры и развития межнациональных отношений	Программа комплексного развития социальной инфраструктуры ММО Иркутского района Иркутской области на 2018-2030 гг.	Заместитель Главы по социальным вопросам, социальный отдел
Физическая культура и спорт	Повышение доступности объектов физкультуры и массового спорта на территории в соответствии с установленными потребностями в видовом их разнообразии	Программа комплексного развития социальной инфраструктуры ММО Иркутского района Иркутской области на 2018-2030 гг.	Заместитель Главы по социальным вопросам, социальный отдел

Сферы реализации Стратегии	Приоритетные направления, стратегические цели	Муниципальные программы (действующие и планируемые к разработке)	Ответственные
Городская среда и благоустройство	Повышение уровня благоустройства и санитарно-эпидемиологического благополучия на территории ММО	– Формирование современной городской среды на территории ММО на 2018-2022 годы; – Развитие сетей уличного освещения на территории ММО на 2019-2021 годы	Отдел ЖКХ и благоустройства, Архитектурный отдел
Жилье и жилищное строительство	Повышение уровня жилищной обеспеченности населения ММО в соответствии с потребностями домохозяйств	Программа «Эффективное муниципальное управление»	Первый заместитель Главы Марковского МО
Жилищно-коммунальное хозяйство	Повышение качества и обеспечение бесперебойности предоставления жилищно-коммунальных услуг	– Программа комплексного развития систем коммунальной инфраструктуры ММО Иркутского района Иркутской области на период до 2030 года; – Энергосбережение и повышение энергоэффективности инженерной инфраструктуры муниципальной собственности ММО на 2019-2021 годы; – Развитие объектов водоснабжения и водоотведения на территории ММО на 2019– 2021 годы	Отдел ЖКХ и благоустройства
Н.2. «Формирование территории деловой активности и предпринимательства»			
Предпринимательство инвестиционно-инновационная деятельность	Повышение инвестиционной привлекательности и стимулирование инновационной предпринимательской деятельности на территории ММО	Программа «Развитие конкуренции и инвестиционно-инновационной деятельности в ММО» подпрограмма «Развитие малого и среднего предпринимательства»	Заместитель Главы по экономике и финансам, Финансово-экономический отдел
Н.3. «Инфраструктурное обеспечение развития территории»			
Дороги и дорожное хозяйство	Повышение качества и безопасности автомобильных дорог общего пользования местного значения и объектов дорожной инфраструктуры в границах населенных пунктов поселения	– Развитие дорожного хозяйства и сети искусственных сооружений на территории ММО на 2021-2023 годы – Программа комплексного развития транспортной инфраструктуры ММО Иркутского района на 2018-2030 годы	Отдел ЖКХ и благоустройства
Транспорт и связь	Повышение качества транспортного обслуживания на территории ММО, доступности транспортных услуг и услуг связи	Программа комплексного развития транспортной инфраструктуры ММО Иркутского района на 2018-2030 годы	Отдел ЖКХ и благоустройства
Безопасность и экология	Повышение безопасности жизнедеятельности и готовности к чрезвычайным ситуациям на территории ММО	Программа «Эффективное муниципальное управление»	Первый заместитель Главы Марковского МО
Информатизация и взаимодействие с населением и бизнесом	Повышение информационной открытости и вовлеченности общественности в деятельность органов местного самоуправления	Программа «Эффективное муниципальное управление»	Первый заместитель Главы Марковского МО

При необходимости в соответствии с приоритетными стратегическими направлениями и задачами Стратегии в действующие документы стратегического и территориального планирования Марковского муниципального образования могут быть внесены корректировки. В рамках реализации плана мероприятий по реализации Стратегии возможно уточнение перечня муниципальных программ и разработка ряда новых муниципальных программ.

Производными документами Стратегии социально-экономического развития Марковского образования до 2030 года, будут являться: план мероприятий по реализации Стратегии социально-экономического развития Марковского муниципального образования до 2030 года; прогноз социально-экономического развития муниципального образования на среднесрочный; муниципальные программы; бюджет муниципального образования на очередной год и плановый период.

В течение всего срока реализации Стратегии будет осуществляться мониторинг и контроль ее реализации. Целью мониторинга и контроля реализации Стратегии является повышение результативности функционирования системы стратегического планирования, осуществляемого на основе комплексной оценки основных социально-экономических и финансовых показателей, содержащихся в документах стратегического планирования, а также повышения эффективности

деятельности участников стратегического планирования по достижению в установленные сроки запланированных показателей социально-экономического развития Марковского муниципального образования. Мониторинг и контроль реализации Стратегии осуществляются участниками разработки Стратегии в части их компетенции на ежегодной основе и координируется уполномоченным органом (определенным нормативным правовым актом администрации Марковского муниципального образования). Документами, в которых отражаются результаты мониторинга реализации Стратегии, являются: ежегодный отчет Главы Марковского муниципального образования о результатах его деятельности, деятельности администрации, в том числе о решении вопросов, поставленных представительным органом муниципального образования; ежегодный доклад о ходе реализации муниципальных программ и оценки эффективности их реализации.

Для реализации Стратегии Марковского муниципального образования предполагается использовать следующие механизмы:

- механизмы консолидации частных и муниципальных ресурсов для осуществления проектов на территории Марковского муниципального образования: соглашения о муниципально - частном партнерстве, концессионные соглашения, краудфандинг, краудсорсинг, доверительное управление, социальное предпринимательство, территориальное общественное самоуправление, волонтерство, добровольчество и др.;

- механизмы консолидации ресурсов муниципальной и государственной власти: участие в федеральных и региональных программах/проектах.

ПРИЛОЖЕНИЕ 1

АНКЕТА СОЦИОЛОГИЧЕСКОГО ОПРОСА «АКТУАЛЬНЫЕ ПРОБЛЕМЫ И НАПРАВЛЕНИЯ РАЗВИТИЯ МАРКОВСКОГО МУНИЦИПАЛЬНОГО ОБРАЗОВАНИЯ»

Уважаемые жители Марковского муниципального образования, просим Вас принять участие в анкетировании и внимательно ответить на все предлагаемые ниже вопросы.

Своими ответами вы поможете в определении актуальных проблем и направлений развития нашего муниципального образования. Результаты опроса будут положены в основу разработки Стратегии социально-экономического развития Марковского муниципального образования на период до 2030 года.

Сведения о респондентах

1. Укажите Ваш возраст:

до 30 лет

от 30 до 55 лет

старше 55 лет

2. Связана ли Ваша жизнедеятельность с Марковским муниципальным образованием:

живу и работаю (учусь) в Марковском муниципальном образовании

живу в Марковском муниципальном образовании, работаю (учусь) в другом городе (районе)

работаю (учусь) в Марковском муниципальном образовании, живу в другом городе (районе)

проживаю на территории Марковского муниципального образования лишь некоторое время в году (дача, загородный дом и пр.)

3. Отметьте место Вашего постоянного или временного проживания на территории Марковского муниципального образования:

р. п. Маркова

поселок Падь Мельничная

деревня Новогрудинина

мкр. Березовый,

мкр. Изумрудный,

мкр. Зеленый Берег

мкр. Николов Посад

мкр. Ново-Иркутский

мкр. Ново-Мельниково

мкр. Сергиев Посад

жк «Южный парк»

жк «Юго-Западный»

жк «Луговое»

кв. «Парк Пушкино»

кв. «Сокол»

кв. «Исток»

кв. «Стрижи»

кв. «Родник»

СНТ, ДНТ

4. Транспортное обслуживание

Удовлетворены ли Вы...?	Да	Нет	Затрудняюсь ответить	Услугой не пользуюсь
-------------------------	----	-----	----------------------	----------------------

Графиком движения транспорта				
Организацией транспортного сообщения с другими населенными пунктами внутри Марковского МО				
Организацией транспортного сообщения с другими МО (Иркутск, Шелехов, др.)				
Техническим состоянием транспортных средств перевозчиков				
Размещением, удобством, безопасностью остановочных пунктов				

5. Автомобильные дороги

Удовлетворены ли Вы...?	Да	Нет	Затрудняюсь ответить
Планировкой и организацией улично-дорожной сети			
Состоянием покрытия автодорог			
Состоянием покрытия тротуаров в населенном пункте (за исключением дворовых территорий)			
Качеством и безопасностью пешеходного пространства (размещение пешеходных переходов, искусственных неровностей, светофоров, разметок и пр.)			

6. Жилищно-коммунальные услуги

Удовлетворены ли Вы качеством услуг ...?	Да	Нет	Затрудняюсь ответить	Услугой не пользуюсь
<i>По организации централизованного теплоснабжения</i>				
- температурным режимом				
- бесперебойностью предоставления услуг				
<i>По организации централизованного водоснабжения</i>				
- бесперебойностью предоставления услуг				
- качеством питьевой воды				
- давлением подачи воды				
- температурным режимом				
<i>По организации электроснабжения</i>				
- напряжением в сети				
- бесперебойностью предоставления услуг				
<i>По организации водоотведения</i>				
<i>По содержанию жилищного фонда (удовлетворенность проживающих в многоквартирных домах деятельностью управляющих компаний и жилищно-эксплуатационных организаций)</i>				
<i>По обращению с ТКО</i>				
- организацией мест сбора ТКО (месторасположение и оснащенность)				
- организацией раздельного сбора ТКО				
- своевременностью вывоза ТКО				
- системой формирования тарифа по ТКО				
<i>По снабжению твердым топливом (уголь, дрова) (для пользователей печного отопления)</i>				

7. Благоустройство и качество городской среды

Удовлетворены ли Вы ...?	Да	Нет	Затрудняюсь ответить
Уровнем и качеством озеленения			
Организацией уличного освещения			
Организацией мест отдыха / рекреации (количество, разнообразие, удобство расположения и иное)			
Организацией внутри дворового пространства (соответствует ли оснащение двора Вашим потребностям)			
Качеством санитарной очистки территории МО (уборка улиц, наличие/отсутствие несанкционированных свалок мусора и пр.)			
Организацией пространства МО для нужд маломобильных групп населения (инвалиды, люди старших возрастов, люди с детскими колясками)			

8. Потребительский рынок

Удовлетворены ли Вы ...?	Да	Нет	Затрудняюсь ответить
Удовлетворены ли Вы ...?			

Организацией розничной торговли (месторасположение, разнообразие форм торговли – супермаркеты, ярмарки, нестационарные объекты торговли, ассортиментная политика)			
Организацией системы бытового обслуживания (химчистки, парикмахерские, бани, ремонт обуви, ателье и пр.)			
Организацией общественного питания (столовые, бары, рестораны, закусочные и т.п.)			

9. Социальная сфера

Удовлетворены ли Вы созданными условиями для ...?	Да	Нет	Затрудняюсь ответить	Услугой не пользуюсь
Получения услуг в сфере здравоохранения (поликлиники, ФАПы, медицинские кабинеты и т.п.)				
Получения услуг дошкольного образования (детские сады)				
Получения услуг общего образования (школы)				
Получения услуг дополнительного образования (секции, клубы, школы развития и пр.)				
Получения услуг учреждений культуры (дома культуры, библиотеки, музей, театры и пр.)				
Занятия физической культурой и массовым спортом				

10. Качество услуг организаций социальной сферы

Оцените <i>качество услуг</i> организаций по 5-ти балльной шкале:	1	2	3	4	5	Услугой не пользуюсь
В сфере здравоохранения						
В сфере дошкольного образования						
В сфере общего образования						
В сфере дополнительного образования						
В сфере культуры и досуга						
В сфере физической культуры и спорта						

11. Организация мероприятий

Удовлетворены ли Вы уровнем и качеством организации мероприятий на территории Марковского муниципального образования...?	Да	Нет	Затрудняюсь ответить
В сфере культуры (проведение культурно-массовых мероприятий, праздников и пр.)			
В сфере физической культуры и массового спорта (проведение спортивных мероприятий, пр.)			
В сфере работы с молодежью (конкурсы, молодежные творческие проекты, пр.)			
В сфере занятости (поддержка самозанятости, профориентационные мероприятия, пр.)			
В сфере благоустройства			
По работе с безнадзорными животными			

12. Безопасность

Оцените по 5-ти балльной шкале:	1	2	3	4	5
Уровень обеспечения безопасности:					
- пожарной					
- общественной (уровень преступности, криминогенная обстановка и пр.)					
- дорожного движения					
- санитарно-эпидемиологической					
Качество связи (телефон/ТВ/Интернет)					

13. Деятельность органов местного самоуправления

Оцените по 5-ти балльной шкале:	1	2	3	4	5
Открытость деятельности (предоставление достоверной и полной информации о своей деятельности в СМИ и на официальном сайте)					
Обратную связь (качество работы с населением)					
Результаты деятельности органов местного самоуправления по развитию МО за последние 4-5 лет					

14. Входит ли в Ваши планы переезд из Марковского муниципального образования в ближайшие 10 лет?

да
нет

не задумывался

15. Укажите ключевые проблемы Марковского муниципального образования:

16. Укажите какие проекты, по Вашему мнению, необходимы к реализации на территории Марковского муниципального образования (с привязкой к конкретной территории):

17. Сформулируйте Ваше мнение или пояснения по вопросам анкеты (указывается по желанию):

**ЦЕЛЕВЫЕ ИНДИКАТОРЫ СТРАТЕГИИ
МАРКОВСКОГО МУНИЦИПАЛЬНОГО ОБРАЗОВАНИЯ (далее - ММО)**

Цели	Целевые индикаторы	2019 факт	2025	2030
Стратегическая цель социально-экономического развития ММО				
Повышение качества жизни и привлекательности ММО для проживания, отдыха и развития бизнеса как результатов общественно значимой деятельности по использования местных ресурсов в коллективных интересах территориальной общности	Численность постоянного населения, чел.	34 115	43770	99 200
	Выручка от реализации продукции, работ, услуг по полному кругу организаций, млн. р.	13 099	16900	19500
	Уровень удовлетворенности деятельностью органов местного самоуправления по созданию благоприятных условий для проживания и развития бизнеса в ММО, %	-	40	75
	Уровень бюджетной обеспеченности, %	0,84	0,86	0,88
Приоритетное направление 1. «Формирование территории благополучия и комфортного проживания»				
Повышение доступности объектов социальной инфраструктуры в сфере здравоохранения, образования и социальной защиты населения	Уровень обеспеченности населения объектами социальной инфраструктуры в соответствии с нормативами градостроительного проектирования, %: - здравоохранение - дошкольное образование - общее образование - дополнительное образование	42 54 32 13	65 70 75 40	100 100 100 75
	Уровень удовлетворенности населения созданными на территории ММО условиями для получения социально значимых услуг (отдельно по видам услуг: в сфере здравоохранения, образования, социального обслуживания), %	5	40	70
Повышение качества, доступности услуг сферы культуры и вовлеченности населения ММО в мероприятия в сфере культуры и развития межнациональных отношений	Удельный вес численности населения ММО, охваченных услугами сферы культуры, %	-	2	5
	Уровень обеспеченности населения ММО объектами культуры соответствии с нормативами градостроительного проектирования, % - учреждения культурно-досугового типа - библиотеки	11 9	60 50	100 100
	Уровень удовлетворенности населения качеством услуг и культурно-массовых мероприятий, проводимых на территории ММО, %	5	50	85
Повышение доступности объектов физкультуры и массового спорта на территории ММО в соответствии с установленными потребностями в видовом их разнообразии	Уровень обеспеченности населения ММО объектами физкультуры и спорта в соответствии с нормативами град. проектирования, %: - спортивные залы - плавательные бассейны - территории спортивных сооружений	26 35 100	40 40 100	100 100 100
	Уровень удовлетворенности населения созданными на территории ММО условиями для занятия физической культурой и массовым спортом, %	8	35	70
	Удельный вес населения, участвующего в спортивных мероприятиях, проводимых на территории ММО, %	-	1	2
	Уровень благоустройства территории ММО, %	-	30	50
Повышение уровня благоустройства и санитарно-эпидемиологического благополучия на территории ММО	Доля территорий жилых зон, обеспеченных центрами городской жизни в 10-минутной пешеходной доступности, %	-	40	70

Цели	Целевые индикаторы	2019 факт	2025	2030
	Уровень вовлеченности общественности в мероприятия по благоустройству территории ММО, в том числе посредством территориального общественного самоуправления, %	-	30	45
	Уровень удовлетворенности населения ММО благоустройством и качеством городской среды, %	15	40	75
Повышение жилищной обеспеченности населения ММО, а также качества предоставления жилищно-коммунальных услуг в соответствии с потребностями домохозяйств	Уровень обеспеченности жильем на территории ММО, кв. м общей площади на одного жителя	32,9	34,0	36,0
	Удельный вес площади жилищного фонда, обеспеченного всеми видами благоустройства, %	73	80	85
	Доля потребителей в жилых домах, обеспеченных доступом к:			
	- электроснабжению	100	100	100
	- теплоснабжению	50	60	92
	- централизованному водоснабжению	83	90	95
- водоотведению	78	82	100	
	Уровень аварийности объектов тепло-, водо-, электроснабжения на территории ММО, ед. на 1 км сети	0	0	0
	Уровень удовлетворенности населения жилищно-коммунальными услугами, %	33	50	70
Приоритетное направление 2. «Формирование территории деловой активности и предпринимательства»				
Повышение инвестиционной привлекательности и стимулирование инновационной предпринимательской деятельности на территории ММО	Доля инвестиций в основной капитал, привлеченных в экономику и социальную сферу ММО из внебюджетных источников, в общем объеме инвестиций за счет всех источников финансирования, %	-	5	10
	Доля выручки субъектов малого предпринимательства в общем объеме выручки от реализации продукции, работ, услуг по полному кругу организаций, %	61,6	64	70
	Темп роста числа действующих субъектов малого и среднего предпринимательства на территории поселения в расчете на 10 000 чел. населения, %	-	105	107
Содействие занятости экономически активного населения ММО	Уровень самодельного населения ММО, %	55	55	55
	Уровень удовлетворенности населения организацией мероприятий в сфере занятости и развитию рынка труда (по результатам опроса населения, принявшего участие в таких мероприятиях), %	-	60	80
Приоритетное направление 3. «Инфраструктурное обеспечение развития территории»				
Повышение качества и безопасности автомобильных дорог общего пользования местного значения и объектов дорожной инфраструктуры в границах населенных пунктов ММО	Плотность улично-дорожной сети на застроенной территории, км/1000 кв. км.	1,95	2,15	2,2
	Доля протяженности автомобильных дорог общего пользования местного значения на территории ММО, соответствующих нормативным требованиям к транспортно-эксплуатационным показателям, %	-	70	100

Цели	Целевые индикаторы	2019 факт	2025	2030
	Уровень удовлетворенности жителей качеством, безопасностью дорог и организацией улично-дорожной сети на территории ММО, %	9	20	35
	Число дорожно-транспортных происшествий и аварий по причине низкого качества дорог и иных элементов улично-дорожной сети, ед. на 1000 чел.	-	0	0
Повышение качества транспортного обслуживания на территории ММО, доступности транспортных услуг и услуг связи	Доля постоянного населения, проживающих в населенных пунктах, не имеющих регулярного автобусного сообщения, в общей численности постоянного населения ММО (уровень доступности транспортного обслуживания), %	10	0	0
	Уровень удовлетворенности жителей организацией транспортного обслуживания, %	17	30	60
Повышение безопасности жизнедеятельности и готовности к чрезвычайным ситуациям на территории ММО	Уровень оснащённости объектов муниципальной собственности системами безопасности, %	-	100	100
	Уровень удовлетворенности жителей деятельностью по обеспечению безопасности жизнедеятельности на территории ММО	16	30	60
Повышение информационной открытости и вовлеченности общественности в деятельность органов местного самоуправления ММО	Уровень удовлетворенности граждан информационной открытостью деятельности органов местного самоуправления, %	12	40	80
	Доля жителей, вовлеченных в деятельность общественных организаций и иных НКО, не относящихся к государственным или муниципальным, на территории ММО, %	-	0,05	0,08

ПРИЛОЖЕНИЕ 3

ИСПОЛНЕНИЕ ДОХОДОВ И РАСХОДОВ БЮДЖЕТА МАРКОВСКОГО МУНИЦИПАЛЬНОГО ОБРАЗОВАНИЯ В 2016-2019 ГГ., МЛН. РУБ.

Показатели	2016 г.			2017 г.			2018 г.			2019 г.		
	план	факт	% исполнения	план	факт	% исполнения	план	факт	% исполнения	план	факт	% исполнения
ДОХОДЫ БЮДЖЕТА, в т. ч.	140,83	128,85	91,50	224,72	219,09	97,49	138,28	136,29	98,56	255,45	220,52	86,33
1. Налоговые и неналоговые доходы	81,70	70,04	85,73	95,36	92,23	96,72	92,60	91,37	98,67	123,38	112,21	90,94
1.1. Налоговые доходы	70,76	59,32	83,83	82,45	81,07	98,32	82,93	81,67	98,48	105,89	100,48	94,88
Налог на доходы физических лиц	12,54	12,72	101,43	13,80	14,55	105,41	15,09	16,13	106,90	19,16	18,23	95,12
Акцизы	3,93	3,87	98,52	8,45	8,38	99,24	6,21	6,16	101,24	9,63	10,02	104,09

Показатели	2016 г.			2017 г.			2018 г.			2019 г.		
	план	факт	% исполнения	план	факт	% исполнения	план	факт	% исполнения	план	факт	% исполнения
Единый сельскохозяйственный налог	0,00	0,00	100,00	0,003	0,003	101,22	0,007	0,003	361,46	0,00	-0,01	-
Налог на имущество физических лиц	15,18	12,76	84,07	16,12	15,19	94,24	16,57	14,01	84,58	16,85	14,21	84,33
Земельный налог	39,06	29,91	76,59	44,01	42,87	97,41	45,01	45,16	100,35	60,21	57,99	96,31
Государственная пошлина	0,05	0,05	98,42	0,08	0,08	100,44	0,05	0,05	97,72	0,04	0,04	95,80
Задолженность и перерасчеты по отменным налогам, сборам и иным обязательным платежам	0,00	0,00	44,17	0,00	0,00		0,00	0,00		0,00	0,00	
1.2. Неналоговые доходы	10,94	10,72	98,02	12,90	11,16	86,49	9,67	9,70	100,34	17,49	11,73	67,08
Доходы от использования имущества, находящегося в государственной и муниципальной собственности	8,00	7,85	98,06	8,50	8,61	101,34	8,51	8,46	99,42	8,51	7,02	82,53
Доходы от оказания платных услуг и компенсации затрат государства	0,42	0,38	90,76	0,47	0,53	113,61	0,50	0,54	107,65	0,50	0,54	107,03
Доходы от продажи материальных и нематериальных активов	2,30	2,26	98,16	3,78	1,85	48,98	0,20	0,23	116,97	8,26	3,95	47,91

Показатели	2016 г.			2017 г.			2018 г.			2019 г.		
	план	факт	% исполнения	план	факт	% исполнения	план	факт	% исполнения	план	факт	% исполнения
Штрафы, санкции, возмещение ущерба	0,04	0,04	92,30	0,02	0,02	100,21	0,01	0,01	60,00	0,08	0,08	95,14
Прочие неналоговые доходы	0,17	0,19	113,33	0,14	0,14	105,04	0,45	0,46	102,98	0,14	0,14	100,00
2. Безвозмездные поступления	59,13	58,81	99,47	129,36	126,86	98,07	45,68	44,92	98,33	132,08	108,32	82,01
дотации бюджетам бюджетной системы Российской Федерации	0,00	0,00		1,28	1,28	100,00	16,21	16,21	100,00	25,98	25,98	100,00
субсидии бюджетам бюджетной системы	58,43	58,18	99,57	127,30	124,80	98,04	28,41	27,75	97,67	104,72	81,08	77,43
субвенции бюджетам муниципальных образований	0,60	0,54	89,25	0,78	0,78	100,00	1,06	0,96	90,52	1,26	1,15	91,34
прочие межбюджетные трансферты, передаваемые бюджетам поселений	0,00	0,00		0,00	0,00		0,00	0,00		0,07	0,07	100,00
прочие безвозмездные поступления	0,10	0,10	100,00	0,00	0,00		0,00	0,00		0,04	0,03	67,00
РАСХОДЫ БЮДЖЕТА, в т. ч.	147,90	140,85	95,23	233,50	218,83	93,72	139,44	121,17	86,89	268,06	218,97	81,69
Общегосударственные вопросы	32,90	32,17	97,76	45,84	39,43	86,01	41,86	41,14	98,29	50,23	48,50	96,56
Национальная оборона	0,54	0,54	100,00	0,78	0,78	99,90	0,78	0,78	100,00	1,49	1,49	99,92
Национальная безопасность и правоохранительная	1,33	1,32	99,20	0,07	0,07	98,75	0,09	0,00	0,00	0,35	0,27	78,33

Показатели	2016 г.			2017 г.			2018 г.			2019 г.		
	план	факт	% исполнения	план	факт	% исполнения	план	факт	% исполнения	план	факт	% исполнения
деятельность												
Национальная экономика	71,76	69,93	97,45	90,06	87,03	96,64	22,76	18,93	83,16	107,54	72,94	67,82
Жилищно-коммунальное хозяйство	25,14	20,70	82,35	79,24	74,34	93,81	47,19	38,62	81,83	80,07	69,08	86,27
Охрана окружающей среды	0,00	0,00		0,00	0,00		0,00	0,00		0,00	0,00	
Образование	0,05	0,05	100,00	0,12	0,12	97,00	0,40	30	75,00	0,43	0,36	83,54
Культура, кинематография	15,74	15,71	99,78	16,71	16,40	98,13	25,84	20,88	80,82	27,41	25,80	94,12
Социальная политика	0,02	0,02	95,85	0,12	0,12	99,22	0,13	12	94,48	0,16	0,15	98,65
Обслуживание муниципального долга	0,00	0,00	100,00	0,02	0,02	100,00	0,01	01	100,00	0,01	0,01	100,00
Межбюджетные трансферты	0,42	0,42	100,00	0,53	0,53	100,00	0,38	38	100,00	0,37	0,37	100,00

**РОССИЙСКАЯ ФЕДЕРАЦИЯ
ИРКУТСКАЯ ОБЛАСТЬ ИРКУТСКИЙ РАЙОН
ДУМА МАРКОВСКОГО МУНИЦИПАЛЬНОГО
ОБРАЗОВАНИЯ**

РЕШЕНИЕ

От 16 февраля 2021 год
р. п. Маркова

№ 48-200/Дгп

Об утверждении отчета об исполнении в 2020 году прогнозного плана (программы) приватизации муниципального имущества

Руководствуясь Федеральным законом от 06 октября 2003 года № 131-ФЗ «Об общих принципах организации местного самоуправления в Российской Федерации», Федеральным законом от 21 декабря 2001 года № 178-ФЗ «О приватизации государственного и муниципального имущества», статьями 23, 38, 47, 55,

56 Устава Марковского муниципального образования, Дума Марковского муниципального образования

РЕШИЛА:

1. Утвердить отчет об исполнении в 2020 году прогнозного плана (программы) приватизации муниципального имущества, согласно приложению к настоящему Решению.

2. Опубликовать настоящее решение в газете «Жизнь Маркова» и на официальном сайте Марковского муниципального образования в информационно-телекоммуникационной сети «Интернет», а также на официальном сайте Российской Федерации в информационно-телекоммуникационной сети «Интернет» по адресу: www.torgi.gov.ru.

3. Контроль за исполнением настоящего решения поручить постоянной комиссии Думы по местному бюджету, экономической и хозяйственной политике (председатель комиссии Фешкин А. В.).

4. Настоящее решение вступает в силу после дня его официального опубликования.

Глава Марковского

Председатель Думы

В. Н. Миончинский

об исполнении в 2020 году прогнозного плана (программы) приватизации муниципального имущества

1. Движимое имущество

№ п/п	Наименование имущества	Способ приватизации	Предполагаемые сроки приватизации	Фактический срок приватизации	Начальная цена продажи (рыночная стоимость), руб.	Продажная стоимость, руб	Примечание
1.	ГАЗ 53А АВВ-3,6 (цистерна) идентификационный номер (VIN) ХТН531200К1278848; год изготовления ТС 1989; модель, № двигателя 5311 111917; шасси (рама) № К1278848; кузов (кабина, прицеп) не установлен; цвет кузова (кабины, прицепа) зеленый; мощность двигателя, л. с. (кВт) 120,0 л. с.; государственный номер Р913УМ38	Продажа посредством публичного предложения	I-IV квартал 2020 года	01.2020	70 000	147 000	Дата проведения продажи – 14.01.2020 Победителем признана Иванченко Нина Викторовна, предложившая цену 147 000 рублей. Договора купли-продажи № 1 от 20.01.2020 года
2.	ГАЗ 3507 (самосвал) идентификационный номер (VIN) не установлен; год изготовления ТС 1988; модель, № двигателя 51100А 21017826; шасси (рама) № 1116407; кузов (кабина, прицеп) не установлен; цвет кузова (кабины, прицепа) голубой; мощность двигателя, л. с. (кВт) 120,0 л. с.; государственный номер Р912УМ38	Продажа посредством публичного предложения	I-IV квартал 2020 года	10.2020	89 000	44 500	Дата проведения продажи – 01.10.2020 Победителем признан Кабачук Иван Михайлович, предложивший цену 44 500 рублей. Договора купли-продажи № 5 от 06 октября 2020 года
3.	КО-440-3 специализированные идентификационный номер (VIN) ХVL48321030000134; год изготовления ТС 2003; модель, № двигателя 51300Н 31008100; шасси (рама) № 33070030839030; кузов (кабина, прицеп) 33070030043810; цвет кузова (кабины, прицепа) PFOBNYSQ; мощность двигателя, л. с. (кВт) 115,0 л. с.; государственный номер Р915УМ38	Продажа посредством публичного предложения	I-IV квартал 2020 года	-	200 000	-	Дата проведения продажи – 14.01.2020 Не состоялся – 0 заявок

2. Недвижимое имущество

№ п/п	Наименование имущества	Способ приватизации	Предполагаемые сроки приватизации	Фактический срок приватизации	Начальная цена продажи (рыночная стоимость), руб.	Продажная стоимость, руб	Примечание
1.	сооружение электроэнергетики (КТПН-630/10/0,4 кВа – 2 шт, ВЛ-0,4 кВ, ВЛ-10 кВ) протяженностью 1883 м.,	Продажа без объявления цены	I-IV квартал 2020 года				Дата проведения продажи – 18.09.2020 Победителем признан ОАО

<p>площадь застройки 7,7 кв. м. с кадастровым номером 38:06:010105:5180, расположенное по адресу: Российская Федерация, Иркутская область, Иркутский район, р. п. Маркова, в районе улиц Нагорная, Тракторная;</p> <p>- земельный участок площадью 1 кв. м. с кадастровым номером 38:06:010105:5736, расположенный по адресу: Иркутская область, Иркутский район, р. п. Маркова, ул. Нагорная;</p> <p>- земельный участок площадью 1 кв. м. с кадастровым номером 38:06:010105:5733, расположенный по адресу: Иркутская область, Иркутский район, р. п. Маркова, пер. Средний;</p> <p>- земельный участок площадью 3 кв. м. с кадастровым номером 38:06:010105:5732, расположенный по адресу: Иркутская область, Иркутский район, р. п. Маркова, ул. Средняя;</p> <p>- земельный участок площадью 1 кв. м. с кадастровым номером 38:06:010105:5734, расположенный по адресу: Иркутская область, Иркутский район, р. п. Маркова, ул. Родниковая;</p> <p>- земельный участок площадью 1 кв. м. с кадастровым номером 38:06:010105:5741, расположенный по адресу: Иркутская область, Иркутский район, р. п. Маркова, пер. 3-й Сосновый;</p> <p>- земельный участок площадью 2 кв. м. с кадастровым номером 38:06:010105:5731, расположенный по адресу: Иркутская область, Иркутский район, р. п. Маркова, ул. Напольная;</p> <p>- земельный участок площадью 2 кв. м. с кадастровым номером 38:06:010105:5735, расположенный по адресу: Иркутская область, Иркутский район, р. п. Маркова, ул. Сосновая;</p> <p>- земельный участок площадью 1 кв. м. с кадастровым номером 38:06:010105:5751,</p>			09.2020	2 958 400	1 000 000	<p>«ИЭСК», предложивший цену 1 000 000 рублей. Договора купли-продажи № 2 от 25 сентября 2020 года</p>
---	--	--	---------	--------------	-----------	--

	<p>расположенный по адресу: Российская Федерация, Иркутская область, Иркутский район, р. п. Маркова, ул. Сосновая; - земельный участок площадью 5 кв. м. с кадастровым номером 38:06:010105:5756,</p> <p>расположенный по адресу: Российская Федерация, Иркутская область, Иркутский район, р. п. Маркова, ул. Тракторная; - земельный участок площадью 7 кв. м. с кадастровым номером 38:06:010105:5757,</p> <p>расположенный по адресу: Российская Федерация, Иркутская область, Иркутский район, р. п. Маркова, ул. Тракторная; - земельный участок площадью 6 кв. м. с кадастровым номером 38:06:010105:5758,</p> <p>расположенный по адресу: Российская Федерация, Иркутская область, Иркутский район, р. п. Маркова, ул. Тракторная; - земельный участок площадью 1 кв. м. с кадастровым номером 38:06:010105:5759,</p> <p>расположенный по адресу: Российская Федерация, Иркутская область, Иркутский район, р. п. Маркова, ул. Тракторная; - земельный участок площадью 1 кв. м. с кадастровым номером 38:06:010105:5763,</p> <p>расположенный по адресу: Российская Федерация, Иркутская область, Иркутский район, р. п. Маркова, ул. Тракторная; - земельный участок площадью 1 кв. м. с кадастровым номером 38:06:010105:5768,</p> <p>расположенный по адресу: Российская Федерация, Иркутская область, Иркутский район, р. п. Маркова.</p>						
2.	<p>сооружение электроэнергетики (КТПН- 630/10/0,4 кВа) площадь застройки 7 кв. м. с кадастровым номером 38:06:010105:4479, расположенное по адресу: Иркутская область, Иркутский район, р. п.</p>	Продажа без объявления цены	I-IV квартал 2020 года	09.2020	688 700	500 000	Дата проведения продажи – 18.09.2020 Победителем признан ОАО «ИЭСК», предложивший цену 500 000 рублей.

	Маркова, ул. Родниковая, 42Б; - земельный участок площадью 25 кв. м. с кадастровым номером 38:06:010105:5018, расположенный по адресу: Российская Федерация, Иркутская область, Иркутский район, р. п. Маркова, ул. Родниковая, 42 б						Договора купли-продажи № 4 от 25 сентября 2020 года
3.	сооружение электроэнергетики (КТПН-630/10/0,4 кВа) площадь застройки 5,8 кв. м. с кадастровым номером 38:06:010106:483, расположенное по адресу: Иркутская область, Иркутский район, р. п. Маркова, ул. Гольшева; сооружение электроэнергетики (воздушная линия электропередач ВЛ-10 кВ, КТПН-630/10,04) протяженностью 116 м, площадь застройки 6,9 кв. м. с кадастровым номером 38:06:000000:8322, расположенное по адресу: Российская Федерация, Иркутская область, Иркутский район, р. п. Маркова, в районе улиц Первостроителей, Гольшева; сооружение электроэнергетики (воздушная линия электропередач ВЛ-0,4 кВ) протяженностью 2455 м. с кадастровым номером 38:06:000000:5909, расположенное по адресу: Российская Федерация, Иркутская область, Иркутский район, р. п. Маркова, ул. Первостроителей, ул. Целинная, ул. Весенняя, ул. 50-летия Победы, ул. Майская; сооружение электроэнергетики (воздушная линия электропередач ВЛ-10 кВ) протяженностью 520 м. с кадастровым номером 38:06:000000:5858, расположенное по адресу: Иркутская область, Иркутский район, р. п. Маркова, ул. Гольшева; земельный участок площадью 4 кв. м. с кадастровым номером 38:06:010106:1101, расположенный по адресу:	Продажа без объявления цены	I-IV квартал 2020 года	09.2020	4 108 700	1 500 000	Дата проведения продажи – 18.09.2020 Победителем признан ОАО «ИЭСК», предложивший цену 1 500 000 рублей. Договора купли-продажи № 3 от 25 сентября 2020 года

<p>Иркутская область, Иркутский район, р. п. Маркова, ул. Гольшева; земельный участок площадью 2 кв. м. с кадастровым номером 38:06:010106:1103, расположенный по адресу: Российская Федерация, Иркутская область, Иркутский район, р. п. Маркова; земельный участок площадью 1 кв. м. с кадастровым номером 38:06:010106:1113, расположенный по адресу: Иркутская область, Иркутский район, р. п. Маркова, ул. Целинная; земельный участок площадью 5 кв. м. с кадастровым номером 38:06:000000:8633, расположенный по адресу: Российская Федерация, Иркутская область, Иркутский район, р. п. Маркова, ул. Гольшева; земельный участок площадью 2 кв. м. с кадастровым номером 38:06:010106:1104, расположенный по адресу: Российская Федерация, Иркутская область, Иркутский район, р. п. Маркова, ул. Первостроителей; земельный участок площадью 1 кв. м. с кадастровым номером 38:06:010106:1105, расположенный по адресу: Российская Федерация, Иркутская область, Иркутский район, р. п. Маркова; земельный участок площадью 3 кв. м. с кадастровым номером 38:06:010106:1102, расположенный по адресу: Российская Федерация, Иркутская область, Иркутский район, р. п. Маркова; земельный участок площадью 1 кв. м. с кадастровым номером 38:06:010106:1107, расположенный по адресу: Российская Федерация, Иркутская область, Иркутский район, р. п. Маркова; земельный участок площадью 1 кв. м. с кадастровым номером</p>					
---	--	--	--	--	--

<p>38:06:010106:1112, расположенный по адресу: Российская Федерация, Иркутская область, Иркутский район, р. п. Маркова; земельный участок площадью 1 кв. м. с кадастровым номером 38:06:010106:1109, расположенный по адресу: Российская Федерация, Иркутская область, Иркутский район, р. п. Маркова; земельный участок площадью 7 кв. м. с кадастровым номером 38:06:010107:545, расположенный по адресу: Российская Федерация, Иркутская область, Иркутский район, р. п. Маркова, в районе улиц Первостроителей, Гольшева; земельный участок площадью 5 кв. м. с кадастровым номером 38:06:000000:8642, расположенный по адресу: Российская Федерация, Иркутская область, Иркутский район, р. п. Маркова, в районе улиц Первостроителей, Гольшева; земельный участок площадью 1 кв. м. с кадастровым номером 38:06:010106:1108, расположенный по адресу: Российская Федерация, Иркутская область, Иркутский район, р. п. Маркова, ул. Первостроителей; земельный участок площадью 2 кв. м. с кадастровым номером 38:06:010106:1106, расположенный по адресу: Российская Федерация, Иркутская область, Иркутский район, р. п. Маркова, ул. Майская; земельный участок площадью 4 кв. м. с кадастровым номером 38:06:000000:8658, расположенный по адресу: Иркутская область, Иркутский район, р. п. Маркова, ул. 50-летия Победы; земельный участок площадью 1 кв. м. с кадастровым номером 38:06:010107:546, расположенный по адресу: Российская Федерация,</p>					
--	--	--	--	--	--

	Иркутская область, Иркутский район, р. п. Маркова; земельный участок площадью 3 кв. м. с кадастровым номером 38:06:000000:8638, расположенный по адресу: Российская Федерация, Иркутская область, Иркутский район, р. п. Маркова, ул. Весенняя						
4.	- сооружение электроэнергетики (воздушная линия электропередач ВЛ-10 кВ) протяженностью 452 м. с кадастровым номером 38:06:010105:4481, расположенное по адресу: Иркутская область, Иркутский район, р. п. Маркова, ул. Родниковая, ул. Васильковская; - земельный участок площадью 1 кв. м. с кадастровым номером 38:06:010105:5914, расположенный по адресу: Российская Федерация, Иркутская область, Иркутский район, р. п. Маркова, ул. Васильковская; - земельный участок площадью 1 кв. м. с кадастровым номером 38:06:010105:5885, расположенный по адресу: Российская Федерация, Иркутская область, Иркутский район, р. п. Маркова	Продажа на конкурсе	I-IV квартал 2020 года	12.2020	198 400	208 320	Дата проведения продажи – 17.12.2020 Победителем признан ОАО «ИЭСК», предложивший цену 208 320 рублей. Договора купли-продажи № 6 от 23 декабря 2020 года

Всего за 2020 года в бюджет Марковского муниципального образования получено средств от приватизации муниципального имущества в сумме 3 399 820 рублей.

**РОССИЙСКАЯ ФЕДЕРАЦИЯ
ИРКУТСКАЯ ОБЛАСТЬ ИРКУТСКИЙ РАЙОН
ДУМА МАРКОВСКОГО МУНИЦИПАЛЬНОГО
ОБРАЗОВАНИЯ**

Р Е Ш Е Н И Е

От 16 февраля 2021 года
р. п. Маркова

№ 48-201/Дгп

Об утверждении положения об оплате труда Главы Марковского муниципального образования, Председателя Думы Марковского муниципального образования

Руководствуясь Федеральным законом от 6 октября 2003 года № 131-ФЗ «Об общих принципах организации местного самоуправления в Российской Федерации», Законом Иркутской области от 17.12.2008 г. № 122-ОЗ «О гарантиях осуществления полномочий депутата, члена выборного органа местного самоуправления, выборного должностного лица местного

самоуправления в Иркутской области», Постановлением Правительства Иркутской области от 27 ноября 2014 г. № 599-пп «Об установлении нормативов формирования расходов на оплату труда депутатов, выборных должностных лиц местного самоуправления, осуществляющих свои полномочия на постоянной основе, муниципальных служащих и содержание органов местного самоуправления муниципальных образований Иркутской области», Уставом Марковского муниципального образования, Дума Марковского муниципального образования

РЕШИЛА:

1. Утвердить положение об оплате труда Главы Марковского муниципального образования, Председателя Думы Марковского муниципального образования (прилагается).

2. Признать утратившим силу решение Думы Марковского муниципального образования от 15.12.2011 № 46-273/Дгп «Об оплате труда Главы администрации Марковского муниципального образования».

3. Опубликовать настоящее решение в официальном печатном издании «Жизнь Маркова» и разместить на официальном сайте Марковского муниципального образования по адресу: <http://markovskoe-mo.ru/> в информационно-телекоммуникационной сети «Интернет».

4. Контроль исполнения данного решения поручить постоянной комиссии Думы по местному бюджету, экономической и хозяйственной политике (председатель комиссии А. В. Фешкин).

5. Настоящее решение вступает в силу после дня его официального опубликования.

Глава Марковского МО
Г. Н. Шумихина

Председатель Думы
В. Н. Миончинский

УТВЕРЖДЕНО
решением Думы Марковского муниципального
образования
от «16» февраля 2021 г. № 48-201/Дгп

ПОЛОЖЕНИЕ

об оплате труда Главы Марковского муниципального образования, Председателя Думы Марковского муниципального образования

1. Настоящее Положение в соответствии с Федеральным законом от 6 октября 2003 года № 131-ФЗ «Об общих принципах организации местного самоуправления в Российской Федерации», Законом Иркутской области от 17 декабря 2008 года № 122-оз «О гарантиях осуществления полномочий депутата, члена выборного органа местного самоуправления, выборного должностного лица местного самоуправления в Иркутской области», Постановлением Правительства Иркутской области от 27 ноября 2014 г. № 599-пп «Об установлении нормативов формирования расходов на оплату труда депутатов, выборных должностных лиц местного самоуправления, осуществляющих свои полномочия на постоянной основе, муниципальных служащих и содержание органов местного самоуправления муниципальных образований Иркутской области», руководствуясь Уставом Марковского муниципального образования, устанавливает порядок оплаты труда Главы Марковского муниципального образования, Председателя Думы Марковского муниципального образования осуществляющих свои полномочия на постоянной основе (далее – выборные должностные лица).

2. Выборному должностному лицу оплата труда производится за счет средств бюджета Марковского муниципального образования в пределах фонда оплаты труда выборных должностных лиц.

3. Формирование расходов на оплату труда выборных должностных лиц на соответствующий год производится в пределах норматива формирования расходов на оплату труда выборных должностных лиц, определяемого в соответствии с постановлением Правительства Иркутской области от 27 ноября 2014 года № 599-пп «Об установлении нормативов формирования расходов на оплату труда депутатов, выборных должностных лиц местного самоуправления, осуществляющих свои полномочия на постоянной основе, муниципальных служащих и содержание органов местного самоуправления муниципальных образований Иркутской области».

4. Оплата труда выборных должностных лиц производится в виде ежемесячного денежного вознаграждения, а также денежного поощрения и иных дополнительных выплат, установленных Уставом Марковского муниципального образования, настоящим Положением, с выплатой районных коэффициентов и процентных надбавок, определенных в соответствии с законодательством.

5. Ежемесячное денежное вознаграждение выборного должностного лица состоит из:

1) должностного оклада;

2) ежемесячной надбавки к должностному окладу за выслугу лет в размере 30 процентов должностного оклада;

3) ежемесячной процентной надбавки в размере 15% к должностному окладу за работу со сведениями, составляющими государственную тайну, устанавливаемой в соответствии с законодательством Российской Федерации.

6. Размеры должностных окладов и ежемесячного денежного поощрения выборных должностных лиц устанавливаются в соответствии с Приложением к настоящему Положению.

7. Увеличение (индексация) денежного вознаграждения и денежного поощрения выборного должностного лица производится в соответствии с региональными и федеральными законами.

8. Ежемесячная процентная надбавка к должностному окладу за работу со сведениями, составляющими государственную тайну, устанавливается выборным должностным лицам в порядке, установленном федеральными законами и Постановлением Правительства Российской Федерации от 18 сентября 2006 года № 573 «О предоставлении социальных гарантий гражданам, допущенным к государственной тайне на постоянной основе, и сотрудникам структурных подразделений по защите государственной тайны», с учетом объема сведений, к которым указанные граждане имеют доступ, а также продолжительности срока, в течение которого сохраняется актуальность засекречивания этих сведений.

9. Иные дополнительные выплаты, производятся в зависимости от экономии фонда оплаты труда выборных должностных лиц.

10. Выборному должностному лицу выплачиваются районный коэффициент и процентная надбавка к заработной плате за работу в районах Крайнего Севера, приравненных к ним местностях, в южных районах Иркутской области в размерах, определенных федеральным и областным законодательством.

Приложение
к Положению об оплате труда Главы Марковского муниципального
образования, Председателя Думы Марковского муниципального
образования, утвержденному решением Думы Марковского
муниципального образования
от «16» февраля 2021 г. № 48-201/Дгп

РАЗМЕРЫ ДОЛЖНОСТНЫХ ОКЛАДОВ ВЫБОРНЫХ ДОЛЖНОСТНЫХ ЛИЦ (руб.)

Наименование должностей	Размер должностного оклада (руб. в месяц)	Размер ежемесячного денежного поощрения (кратно к должностному окладу)
Глава Марковского муниципального образования	7994,0	100520,42
Председатель Думы Марковского муниципального образования	4635,0	38339,55

**РОССИЙСКАЯ ФЕДЕРАЦИЯ
ИРКУТСКАЯ ОБЛАСТЬ ИРКУТСКИЙ РАЙОН**

**ДУМА МАРКОВСКОГО МУНИЦИПАЛЬНОГО
ОБРАЗОВАНИЯ**

Р Е Ш Е Н И Е

От 16 февраля 2021 года
р. п. Маркова

№ 48-202/Дгп

Об утверждении проекта «Внесение изменений в Правила землепользования и застройки Марковского городского поселения, утвержденные решением Думы Марковского муниципального образования 19 марта 2013 года № 07-39/Дгп»

Рассмотрев проект «Внесение изменений в Правила землепользования и застройки Марковского городского поселения», утвержденные решением Думы Марковского муниципального образования 19 марта 2013 года № 07-39/Дгп, руководствуясь статьями 9, 31, 32, 33 Градостроительного кодекса Российской Федерации, статьей 14 Федерального закона от 06 октября 2003 г. № 131-ФЗ «Об общих принципах организации местного самоуправления в Российской Федерации», Законом Иркутской области от 23 июля 2008 г. № 59-ОЗ «О градостроительной деятельности в Иркутской области», статьями

Приложение
к решению Думы Марковского
Муниципального образования
от 16 февраля 2021 года № 48-202/Дгп

Проект
«Внесение изменений в Правила землепользования и застройки
Марковского городского поселения, утвержденные решением
Думы Марковского муниципального образования 19 марта 2013
года № 07-39/Дгп»

Внести в Правила землепользования и застройки Марковского городского поселения, утвержденные решением Думы Марковского муниципального образования 19 марта 2013 года № 07-39/Дгп, следующие изменения:

1. Вспомогательные виды разрешенного использования «Зоны размещения производственных объектов IV-V класса вредности ПЗ-2», Статьи 40 «Виды разрешенного использования земельных участков и объектов капитального строительства в различных территориальных зонах», Части III «Градостроительных регламенты», дополнить:

**2. ВСПОМОГАТЕЛЬНЫЕ ВИДЫ И ПАРАМЕТРЫ
РАЗРЕШЁННОГО ИСПОЛЬЗОВАНИЯ ЗЕМЕЛЬНЫХ
УЧАСТКОВ И ОБЪЕКТОВ КАПИТАЛЬНОГО
СТРОИТЕЛЬСТВА**

6, 31, 48 Устава Марковского муниципального образования, в целях обеспечения устойчивого развития территории Марковского муниципального образования, Дума Марковского муниципального образования

РЕШИЛА:

1. Утвердить проект «Внесение изменений в Правила землепользования и застройки Марковского городского поселения, утвержденные решением Думы Марковского муниципального образования 19 марта 2013 года № 07-39/Дгп» согласно приложению.

2. Настоящее решение подлежит опубликованию в официальном печатном издании «Жизнь Маркова» и размещению на официальном сайте Марковского муниципального образования по адресу: <http://markovskoe-mo.ru> в информационно-телекоммуникационной сети «Интернет».

3. Контроль исполнения настоящего решения поручить постоянной комиссии Думы по местному бюджету, экономической и хозяйственной политике (председатель комиссии А. В. Фешкин).

*Глава Марковского МО
Г. Н. Шумихина*

*Председатель Думы
В. Н. Миончинский*

ВИДЫ РАЗРЕШЕННОГО ИСПОЛЬЗОВАНИЯ ЗЕМЕЛЬНЫХ УЧАСТКОВ И ОБЪЕКТОВ КАПИТАЛЬНОГО СТРОИТЕЛЬСТВА			ПАРАМЕТРЫ РАЗРЕШЕННОГО ИСПОЛЬЗОВАНИЯ	ОСОБЫЕ УСЛОВИЯ РЕАЛИЗАЦИИ РЕГЛАМЕНТА
ВИДЫ ИСПОЛБЗОВАНИЯ ЗЕМЕЛЬНОГО УЧАСТКА	ОПИСАНИЕ ВИДА РАЗРЕШЕННОГО ИСПОЛЬЗОВАНИЯ ЗЕМЕЛЬНОГО УЧАСТКА	ОБЪЕКТЫ КАПИТАЛЬНОГО СТРОИТЕЛЬСТВА И ИНЫЕ ВИДЫ ОБЪЕКТОВ		
1	2	3	4	5

ВИДЫ РАЗРЕШЕННОГО ИСПОЛЬЗОВАНИЯ ЗЕМЕЛЬНЫХ УЧАСТКОВ И ОБЪЕКТОВ КАПИТАЛЬНОГО СТРОИТЕЛЬСТВА			ПАРАМЕТРЫ РАЗРЕШЕННОГО ИСПОЛЬЗОВАНИЯ	ОСОБЫЕ УСЛОВИЯ РЕАЛИЗАЦИИ РЕГЛАМЕНТА	ВИДЫ РАЗРЕШЕННОГО ИСПОЛЬЗОВАНИЯ ЗЕМЕЛЬНЫХ УЧАСТКОВ И ОБЪЕКТОВ КАПИТАЛЬНОГО СТРОИТЕЛЬСТВА			ПАРАМЕТРЫ РАЗРЕШЕННОГО ИСПОЛЬЗОВАНИЯ	ОСОБЫЕ УСЛОВИЯ РЕАЛИЗАЦИИ РЕГЛАМЕНТА
ВИДЫ ИСПОЛЬЗОВАНИЯ ЗЕМЕЛЬНОГО УЧАСТКА	ОПИСАНИЕ ВИДА РАЗРЕШЕННОГО ИСПОЛЬЗОВАНИЯ ЗЕМЕЛЬНОГО УЧАСТКА	ОБЪЕКТЫ КАПИТАЛЬНОГО СТРОИТЕЛЬСТВА И ИНЫЕ ВИДЫ ОБЪЕКТОВ			ВИДЫ ИСПОЛЬЗОВАНИЯ ЗЕМЕЛЬНОГО УЧАСТКА	ОПИСАНИЕ ВИДА РАЗРЕШЕННОГО ИСПОЛЬЗОВАНИЯ ЗЕМЕЛЬНОГО УЧАСТКА	ОБЪЕКТЫ КАПИТАЛЬНОГО СТРОИТЕЛЬСТВА И ИНЫЕ ВИДЫ ОБЪЕКТОВ		
1	2	3	4	5	1	2	3	4	5
Предпринимательство 4.0.	Размещение объектов капитального строительства в целях извлечения прибыли на основании торговой, банковской и иной предпринимательской деятельности Содержание данного вида разрешенного использования включает в себя содержание видов разрешенного использования, предусмотренных кодами 4.1 -4.9, 4.10	Объекты делового управления Объекты торговли (торговые центры, торгово-развлекательные центры) Рынки Магазины Банковская и страховая деятельность Общественное питание Гостиничное обслуживание Развлечение Обслуживание автомобильного транспорта	1. Минимальная площадь земельного участка – 400 кв.м. 2. Минимальный отступ: - от фронтальной границы (со стороны улицы) при отсутствии установленных красных линий – 5 м. - от иных границ земельного участка – 3 м. 3. Предельная высота здания, строений, сооружений – 15 м. 4. Максимальный процент застройки земельного участка 70% Иные параметры Минимальный процент озеленения – 10. Количество машино-мест для приобъектной автостоянки - не менее показателей,	Использование земельных участков в объектах капитального строительства осуществляться с учетом режимов зон с особыми условиями использования территорий, приведенных в статьях 33-37 настоящих Правил.				установленных статьями 39 настоящих Правил	

Проект подготовлен:
Начальником архитектурного отдела
администрации Марковского
Муниципального образования К. Г. Рой

ИНФОРМАЦИОННЫЙ РАЗДЕЛ

25.02.2021

Заключение

о результатах публичных по вопросу предоставления разрешения на отклонение от предельных параметров разрешенного строительства объектов капитального строительства, установленных в градостроительных регламентах с основными видами разрешенного использования «индивидуальное жилищное строительство», в части уменьшения площади образуемого земельного участка :ЗУ2 - до 341 кв.м. (согласно схеме перераспределения земельных участков с кадастровыми номерами 38:36000029:12344 и 38:36000029:616), расположенному по адресу: Иркутская область, Иркутский район, мкр. Ново-Иркутский, ул. Подгорная.

24 февраля 2021 года в 14.00 часов по адресу: Иркутский район, р.п. Маркова, квартал Евгения Сичкарука, строение 1, были проведены публичные слушания по вопросу предоставления разрешения на отклонение от предельных параметров разрешенного строительства объектов капитального строительства, в части уменьшения площади образуемого земельного участка - до 341 кв.м. (согласно схеме перераспределения земельных участков с кадастровыми номерами 38:36000029:12344 и 38:36000029:616), расположенному по адресу: Иркутская область, Иркутский район, мкр. Ново-Иркутский, ул. Подгорная, по заявлению Житовой, Антонова.

Заключение о результатах публичных слушаний по проекту было подготовлено на основании протокола публичных слушаний по проекту от 24.02.2021.

Постановление администрации Марковского муниципального образования от 15.02.2021 № 163 «О проведении публичных слушаний по вопросу предоставления разрешения на отклонение от предельных параметров разрешенного строительства объектов капитального строительства в части уменьшения площади образуемого земельного участка - до 341 кв.м. (согласно схеме перераспределения земельных участков с кадастровыми номерами 38:36000029:12344 и 38:36000029:616), расположенному по адресу: Иркутская область, Иркутский район, мкр. Ново-Иркутский, ул. Подгорная, Иркутский район, оповещение о начале публичных слушаний опубликованы в официальном печатном издании «Жизнь Маркова» от 15.02.2021.

Предложений и замечаний от граждан не поступало.

Заключение: В ходе проведения публичных слушаний не поступили предложения, замечания, а также возражения против предоставления разрешения на отклонение от предельных параметров разрешенного строительства объектов капитального строительства, в части уменьшения площади образуемого земельного участка - до 341 кв.м. (согласно схеме перераспределения земельных участков с кадастровыми номерами 38:36000029:12344 и 38:36000029:616), расположенному по адресу: Иркутская область, Иркутский район, мкр. Ново-Иркутский, ул. Подгорная,

*Заместитель председателя комиссии
К.Г. Рой*

25.02.2021

Заключение

о результатах публичных по проекту предоставления разрешения на условно разрешенный вид использования объекта капитального строительства площадью 81,5 кв. м. с кадастровым номером 38:06:010902:5964, расположенного по адресу: Иркутская область, Иркутский район, р.п. Маркова, около СНТ «Садовод» - «магазины».

25 февраля 2021 года в 15.00 часов по адресу: Иркутский район, р.п. Маркова, квартал Евгения Сичкарука, 1 были проведены публичные слушания по проекту предоставления разрешения на

условно разрешенный вид использования объекта капитального строительства площадью 81,5 кв. м. с кадастровым номером 38:06:010902:5964, расположенного по адресу: Иркутская область, Иркутский район, р.п. Маркова, около СНТ «Садовод» - «магазины», по заявлению Устименко В.В.

Количество участников публичных слушаний, принявших участие в рассмотрении проекта: 1 человек, зарегистрированный в установленном законодательством порядке.

Заключение о результатах публичных слушаний по проекту было подготовлено на основании протокола публичных слушаний по проекту от 25.02.2021.

Постановление администрации Марковского муниципального образования от 09.02.2021 № 147 «О проведении публичных слушаний по проекту предоставления разрешения на условно разрешенный вид использования объекта капитального строительства площадью 81,5 кв. м. с кадастровым номером 38:06:010902:5964, расположенного по адресу: Иркутская область, Иркутский район, р.п. Маркова, около СНТ «Садовод» - «магазины», оповещение о начале публичных слушаний опубликованы в официальном печатном издании «Жизнь Маркова» от 15.02.2021.

Предложений и замечаний от граждан не поступало.

Заключение: В ходе проведения публичных слушаний не поступили предложения, замечания, а также возражения против предоставления разрешения на условно разрешенный вид использования объекта капитального строительства площадью 81,5 кв. м. с кадастровым номером 38:06:010902:5964, расположенного по адресу: Иркутская область, Иркутский район, р.п. Маркова, около СНТ «Садовод» - «магазины».

*Заместитель председателя комиссии
К.Г. Рой*

25.02.2021

Заключение

о результатах публичных по вопросу предоставления разрешения на отклонение от предельных параметров разрешенного строительства объектов капитального строительства, установленных в градостроительных регламентах с основными видами разрешенного использования «ведение личного подсобного хозяйства», в части уменьшения площади образуемого земельного участка - до 324 кв.м. с предварительным кадастровым номером 38:06:010701:341:ЗУ5 (согласно схеме), расположенном по адресу: Иркутская область, Иркутский район, поле «Борок» (для дальнейшей передачи сформированного земельного участка площадью 324 кв.м под территорию общего пользования).

24 февраля 2021 года в 16.00 часов по адресу: Иркутский район, р.п. Маркова, квартал Евгения Сичкарука, строение 1, были проведены публичные слушания по вопросу предоставления разрешения на отклонение от предельных параметров разрешенного строительства объектов капитального строительства, в части уменьшения площади образуемого земельного участка - до 324 кв.м. с предварительным кадастровым номером 38:06:010701:341:ЗУ5 (согласно схеме), расположенном по адресу: Иркутская область, Иркутский район, поле «Борок», по заявлению Тверского

Заключение о результатах публичных слушаний по проекту было подготовлено на основании протокола публичных слушаний по проекту от 24.02.2021.

Постановление администрации Марковского муниципального образования от 05.02.2021 № 143 «О проведении публичных слушаний по вопросу предоставления разрешения на отклонение от предельных параметров разрешенного строительства объектов капитального строительства в части уменьшения площади образуемого земельного участка - до 324 кв.м. с предварительным кадастровым номером

38:06:010701:341:3У5, расположенном по адресу: Иркутская область, Иркутский район, поле «Борок», расположенном по адресу: Иркутская область, Иркутский район», оповещение о начале публичных слушаний опубликовано в официальном печатном издании «Жизнь Маркова» от 15.02.2021.

Предложений и замечаний от граждан не поступало.

Заключение: В ходе проведения публичных слушаний не поступили предложения, замечания, а также возражения против предоставления разрешения на отклонение от предельных параметров разрешенного строительства объектов капитального строительства, в части уменьшения площади образуемого земельного участка - до 324 кв.м. с предварительным кадастровым номером 38:06:010701:341:3У5 (согласно схеме).

*Заместитель председателя комиссии
К.Г. Рой*

25.02.2021

Заключение

о результатах публичных по вопросу предоставления разрешения на отклонение от предельных параметров разрешенного строительства объектов капитального строительства, установленных в градостроительных регламентах с основными видами разрешенного использования «ведение дачного хозяйства, садоводства», в части уменьшения площади образуемого земельного участка - до 96 кв.м. с предварительным кадастровым номером 38:06:010701:1399:3У1 (согласно схеме), расположенном по адресу: Иркутская область, Иркутский район (для дальнейшей передачи сформированного земельного участка площадью 96 кв.м под территорию общего пользования).

24 февраля 2021 года в 15.30 часов по адресу: Иркутский район, р.п. Маркова, квартал Евгения Сичкарука, строение 1, были проведены публичные слушания по вопросу предоставления разрешения на отклонение от предельных параметров разрешенного строительства объектов капитального строительства, в части уменьшения площади образуемого земельного участка - до 96 кв.м. с предварительным кадастровым номером 38:06:010701:1399:3У1 (согласно схеме), расположенном по адресу: Иркутская область, Иркутский район, по заявлению Щербакова Н.Н.

Заключение о результатах публичных слушаний по проекту было подготовлено на основании протокола публичных слушаний по проекту от 24.02.2021.

Постановление администрации Марковского муниципального образования от 05.02.2021 № 144 «О проведении публичных слушаний по вопросу предоставления разрешения на отклонение от предельных параметров разрешенного строительства объектов капитального строительства в части уменьшения площади образуемого земельного участка - до 96 кв.м. с предварительным кадастровым номером 38:06:010701:1399:3У1, расположенном по адресу: Иркутская область, Иркутский район, оповещение о начале публичных слушаний опубликовано в официальном печатном издании «Жизнь Маркова» от 15.02.2021.

Предложений и замечаний от граждан не поступало.

Заключение: В ходе проведения публичных слушаний не поступили предложения, замечания, а также возражения против предоставления разрешения на отклонение от предельных параметров разрешенного строительства объектов капитального строительства, в части уменьшения площади образуемого земельного участка - до 96 кв.м. с предварительным кадастровым номером 38:06:010701:1399:3У1 (согласно схеме).

*Заместитель председателя комиссии
К.Г. Рой*

При расчете налога на имущество кадастровая стоимость объекта уменьшается на законодательно установленную величину

В Иркутской области расчет налога на имущество физических лиц в зависимости от кадастровой стоимости впервые будет осуществлен в 2021 году - при расчете налога за прошлый год. При этом налоговая база в отношении квартиры и части жилого дома определяется как ее кадастровая стоимость, уменьшенная на величину кадастровой стоимости 20 кв. м общей площади этой квартиры (части жилого дома); в отношении комнаты или части квартиры - уменьшается на величину кадастровой стоимости 10 кв. м их площади; в отношении жилого дома - 50 кв. м общей площади.

Налоговая база в отношении одного объекта налогообложения каждого вида (квартира, часть квартиры, комната, жилой дом, часть жилого дома), находящегося в собственности физических лиц, имеющих трех и более несовершеннолетних детей, уменьшается на величину кадастровой стоимости 5 кв. м общей площади квартиры, (части квартиры, комнаты) или 7 кв. м общей площади жилого дома (части жилого дома) в расчете на каждого несовершеннолетнего ребенка.

При расчете налога на имущество организации учитывают изменения регионального законодательства

На 1 января 2020 года на территории Иркутской области зарегистрировано 5972 юридических лица, являющихся плательщиками налога на имущество организаций, которые за предыдущий год исчислили к уплате 14 млрд рублей данного налога. Не позднее 30 марта организации должны сдать декларацию по налогу на имущество за 2020 год по новой форме, утвержденной Приказом ФНС России от 28.07.2020 №ЕД-7-21/475@.

В дальнейшем налоговая служба региона предлагает налогоплательщикам при расчете налога на имущество организаций учитывать следующие изменения, внесенные в региональное законодательство.

Распоряжением Правительства Иркутской области от 21.12.2020 №1095-рп на 2021 год определен Перечень объектов недвижимого имущества, указанных в пп. 1 и 2 п. 1 ст. 378.2 НК РФ, в отношении которых налоговая база определяется как их кадастровая стоимость.

Согласно действующей в 2021 году редакции закона Иркутской области от 08.10.2007 №75-оз «О налоге на имущество организаций» организации, применяющие упрощенную систему налогообложения, в отношении отдельных объектов недвижимого имущества, определенных пп. 1, 2 п. 1 ст. 378.2 НК РФ и включенных в вышеуказанный Перечень, исчисляют и уплачивают налог по налоговой ставке – 1 процент.

С 1 января 2021 года не применяются положения ч. 1(2) ст. 2 Закона Иркутской области от 08.10.2007 №75-оз «О налоге на имущество организаций». В связи с чем организации, осуществляющие производство пива на территории области, утрачивают право на исчисление и уплату налога на имущество организаций по ставке 0 процентов.

Согласно Закону Иркутской области от 05.11.2020 №89-оз «О внесении изменения в пункт 2 статьи 2 Закона Иркутской области «О признании утратившими силу пунктов 2 и 3 части 1 статьи 2 Закона Иркутской области «О налоге на имущество организаций» казенные учреждения, финансируемые из местного бюджета, и бюджетных, автономных учреждений, созданные муниципальными образованиями Иркутской области, с 1 января 2021 года освобождаются от уплаты налога на имущество организаций.

Льготы владельцам транспортных средств, использующим экологичные виды топлива, будут представлять с этого года

В 2019 году ст. 2 Закона Иркутской области от 04.07.2007 №53-оз «О транспортном налоге» была дополнена двумя новыми пунктами, согласно которым начиная с 2020 года при определенных условиях владельцы транспортных средств с электрическим двигателем, или работающих на газе, освобождены от уплаты транспортного налога (Закон от 05.12.2019 №119-ОЗ). Основанием для принятия данных льгот стала необходимость поддержки автовладельцев, использующих более экологичные виды транспорта, а не бензин. Кроме того, эти меры способствуют организации новых видов заправочных станций и созданию в регионе новых рабочих мест.

Так как все имущественные налоги уплачиваются до 1 декабря года, следующего за налоговым периодом, то льгота будет предоставляться владельцам таких транспортных средств при расчете налоговыми органами транспортного налога за 2020 год в 2021 году.

В отношении транспортных средств, использующих в качестве моторного топлива природный газ, освобождение от уплаты налога предусмотрено для физических лиц, индивидуальных предпринимателей и организаций. Гражданам и индивидуальным предпринимателям льготу предоставят в отношении только одного транспортного средства. Это может быть легковой автомобиль, автобус, грузовой автомобиль, а также самоходное транспортное средство, машина или механизм на пневматическом и гусеничном ходу. Организации (юридические лица) получают освобождение в отношении транспортных средств, используемых ими при осуществлении деятельности по регулярным перевозкам пассажиров и багажа, сбору, обработке и утилизации неопасных отходов, подметанию улиц и уборке снега, а также сельхозпроизводители. По этим видам деятельности доход налогоплательщика на территории Иркутской области должен составлять не менее 70% от общей суммы выручки при условии ведения раздельного учета доходов и расходов.

Освобождение от уплаты транспортного налога в отношении одного легкового автомобиля, приводимого в движение исключительно электрическим двигателем и заряжаемого с помощью внешнего источника электроэнергии, предоставляется только физическим лицам.

В связи с тем, что сведения, получаемые налоговой службой из ГИБДД, не содержат информации о виде используемого топлива или двигателя, для получения льгот владельцы экологичных автомобилей (граждане и индивидуальные предприниматели) должны представить в налоговую инспекцию заявление с копией паспорта транспортного средства. Организации с прошлого года освобождены от обязанности представлять налоговые декларации по транспортному налогу, и для получения льготы в отношении транспортных средств, использующих в качестве моторного топлива природный газ, также должны подать в налоговую инспекцию заявление и копии паспортов транспортных средств.

Для получения льготы по земельному и транспортному налогам организация должна подать специальное заявление

В Иркутской области на 1 января 2020 года 703 организации имели право на льготы по земельному и транспортному налогам. В результате применения льгот и пониженных ставок платежа по этим налогам за 2019 год снижены на 580 млн рублей. Для получения льготы по земельному и транспортному налогам за 2020 год налогоплательщики – юридические лица должны подать специальное заявление.

Форма заявления и порядок ее заполнения утверждены Приказом ФНС России от 25.07.2019 №ММВ-7-21/377@. Срок подачи заявления о предоставлении льготы в инспекцию не установлен. Налоговая служба рекомендует подавать его по истечении налогового периода, когда в инспекциях имеется вся необходимая

информация для корректного расчета. В противном случае налог будет рассчитан без учета льготы, и налогоплательщику придется представить пояснения и документы, в том числе заявление на льготу за соответствующий период (п.п. 3, 4 Приложения к Письму ФНС России от 10.12.2019 №БС-4-21/25284@, Письмо ФНС России от 03.12.2019 №БС-4-21/24690@).

Оповещение о проведении публичных слушаний

1. Администрация Марковского муниципального образования оповещает о проведении публичных слушаний по вопросу предоставления разрешения на отклонение от предельных параметров разрешенного строительства, реконструкции объектов капитального строительства, установленных в градостроительных регламентах с условно-разрешенными видами использования «предпринимательство» на земельном участке площадью 4000 кв. м., с кадастровым номером 38:06:010902:205, расположенном по адресу: Иркутская область, Иркутский район, пашня, расположенная в 2 км. южнее микрорайона Первомайский, в части уменьшения минимального отступа от фронтальной границы (со стороны улицы) при отсутствии установленных красных линий до – до 1 м.

2. Порядок проведения публичных слушаний определен статьей 5.1 Градостроительного кодекса Российской Федерации, Положением о порядке организации и проведения публичных слушаний, общественных обсуждений в Марковском муниципальном образовании, утвержденным решением Думы Марковского муниципального образования от 17 декабря 2019 года № 34-137/Дгп. Срок проведения публичных слушаний составляет не более одного месяца со дня опубликования оповещения до дня опубликования заключения о результатах публичных слушаний.

3. Место и дата открытия экспозиции: Иркутский район, р. п. Маркова, квартал Евгения Сичкарука, 1, (здание администрации, первый этаж) 04.03.2021. Срок, время проведения экспозиции проекта: в период с 04.03.2021 по 11.03.2021 с 8.00 до 12.00, с 13.00 до 17.00 (все дни, кроме субботы, воскресения).

4. Собрание участников публичных слушаний состоится 11.03.2021 в 15.00. Место проведения собрания: Иркутская область, Иркутский район, р. п. Маркова, квартал Евгения Сичкарука, 1.

5. Участники публичных слушаний, прошедшие в установленном порядке идентификацию, имеют право вносить предложения и замечания, касающиеся проекта:

1) в письменной или устной форме в ходе проведения собрания участников публичных слушаний;

2) в письменной форме в адрес администрации Марковского муниципального образования: р. п. Маркова, квартал Евгения Сичкарука, 1 в период с 04.03.2021 по 11.03.2021; с 8.00 до 12.00, с 13.00 до 17.00 (все дни, кроме субботы, воскресения).

3) посредством записи в книге (журнале) учета посетителей экспозиции проекта в период с 04.03.2021 по 11.03.2021; с 8.00 до 12.00, с 13.00 до 17.00 (понедельник, среда) по адресу: р.п. Маркова, квартал Евгения Сичкарука, 1.

Проект и информационные материалы к нему будут опубликованы на официальном сайте Марковского муниципального образования <http://markovskoe-mo.ru/>.

Оповещение о проведении публичных слушаний

1. Администрация Марковского муниципального образования оповещает о проведении публичных слушаний по вопросу предоставления разрешения на отклонение от предельных параметров разрешенного строительства объектов капитального строительства, установленных в градостроительных регламентах с основными видами разрешенного использования «ведение личного подсобного хозяйства», в части уменьшения площади образуемого земельного участка - до 186 кв.м. с предварительным кадастровым номером 38:06:010701:1887:3У3 (согласно схеме), расположенном по адресу: Иркутская область, Иркутский район, р.п. Маркова, ул.

Хвойная (для дальнейшей передачи сформированного земельного участка площадью 186 кв.м под территорию общего пользования).

2. Порядок проведения публичных слушаний определен статьей 5.1 Градостроительного кодекса Российской Федерации, Положением о порядке организации и проведения публичных слушаний, общественных обсуждений в Марковском муниципальном образовании, утвержденным решением Думы Марковского муниципального образования от 17 декабря 2019 года № 34-137/Дгп. Срок проведения публичных слушаний составляет не более одного месяца со дня опубликования оповещения до дня опубликования заключения о результатах публичных слушаний.

3. Место и дата открытия экспозиции: Иркутский район, р. п. Маркова, квартал Евгения Сичкарука, 1, (здание администрации, первый этаж) 04.03.2021. Срок, время проведения экспозиции проекта: в период с 04.03.2021 по 10.03.2021 с 8.00 до 12.00, с 13.00 до 17.00 (все дни, кроме субботы, воскресения).

4. Собрание участников публичных слушаний состоится 10.03.2021 в 16.00. Место проведения собрания: Иркутская область, Иркутский район, р. п. Маркова, квартал Евгения Сичкарука, 1.

5. Участники публичных слушаний, прошедшие в установленном порядке идентификацию, имеют право вносить предложения и замечания, касающиеся проекта:

1) в письменной или устной форме в ходе проведения собрания участников публичных слушаний;

2) в письменной форме в адрес администрации Марковского муниципального образования: р. п. Маркова, квартал Евгения Сичкарука, 1 в период с 04.03.2021 по 10.03.2021; с 8.00 до 12.00, с 13.00 до 17.00 (все дни, кроме субботы, воскресения).

3) посредством записи в книге (журнале) учета посетителей экспозиции проекта в период с 04.03.2021 по 10.03.2021; с 8.00 до 12.00, с 13.00 до 17.00 (понедельник, среда) по адресу: р.п. Маркова, квартал Евгения Сичкарука, 1.

Проект и информационные материалы к нему будут опубликованы на официальном сайте Марковского муниципального образования <http://markovskoe-mo.ru/>.

Оповещение о проведении публичных слушаний по вопросу внесения изменений и дополнений в Устав Марковского муниципального образования

Руководствуясь Федеральным законом от 06.10.2003г. №131-ФЗ «Об общих принципах организации местного самоуправления в Российской Федерации», Уставом Марковского муниципального образования, положением о публичных слушаниях в Марковском муниципальном образовании, Администрация Марковского муниципального образования извещает о том, что **02 апреля 2021 года в 16 часов 00 минут**; место проведения: Иркутский район, р. п. Маркова, квартал Евгения Сичкарука, строение 1, в помещении Администрации Марковского МО, состоится публичные слушания по вопросу обсуждения проекта решения Думы Марковского муниципального образования «О внесении изменений и дополнений в Устав Марковского муниципального образования», утвержденного решением Думы Марковского муниципального образования от 16.02.2021 № 48-201/Дгп..

Предложения и замечания, касающиеся вопроса публичных слушаний, принимаются в письменном виде с подписью автора предложения, с указанием его фамилии, имени, отчества и адреса места жительства в администрации Марковского муниципального образования по адресу: 664528, Иркутская область, Иркутский район, р. п. Маркова, квартал Евгения Сичкарука, строение 1, юридический отдел (Данилова Т. В.), по рабочим дням: с 9 до 17 часов (перерыв на обед с 12 до 13 часов).

С проектом решения «О внесении изменений и дополнений в Устав Марковского муниципального образования» вы можете ознакомиться в администрации Марковского муниципального образования и на официальном сайте Марковского муниципального образования по адресу: <http://markovskoe-mo.ru/> в

информационно-телекоммуникационной сети «Интернет» в разделе Решения Думы.

Извещение о проведении публичных слушаний по проекту актуализации программы комплексного развития систем коммунальной инфраструктуры Марковского муниципального образования на период до 2030 года

Администрация Марковского муниципального образования, руководствуясь статьями 14, 28 Федерального закона от 6 октября 2003 года № 131-ФЗ «Об общих принципах организации местного самоуправления в Российской Федерации», постановлением Правительства РФ от 14 июня 2013 г. № 502 «Об утверждении требований к программам комплексного развития систем коммунальной инфраструктуры поселений, городских округов», «Методическими рекомендациями по разработке программ комплексного развития систем коммунальной инфраструктуры муниципальных образований», утвержденных приказом Минрегиона РФ от 06.05.2011 г. № 204, ст. ст. 6, 16, 47 Устава Марковского муниципального образования, извещает о проведении публичных слушаний по проекту актуализации программы комплексного развития систем коммунальной инфраструктуры Марковского муниципального образования на период до 2030 года.

Публичные слушания состоятся 19 марта 2021 г. в 16:00 часов, в здании муниципального учреждения культуры «Социально-культурный центр» Марковского муниципального образования по адресу: 664528, Иркутский район, р.п. Маркова, ул. Мира, 15а.

Определить круг участников публичных слушаний, принимающих участие в обсуждении проекта актуализации программы комплексного развития систем коммунальной инфраструктуры Марковского муниципального образования на период до 2030 года:

- юридические лица;

- физические лица: граждане, проживающие на территории муниципального образования и обладающие избирательным правом; граждане -правообладатели земельных участков и объектов капитального строительства, расположенных в р. п. Маркова; Глава Марковского муниципального образования, депутаты муниципального образования, сотрудники администрации муниципального образования.

Прием письменных замечаний и предложений по актуализации программы комплексного развития систем коммунальной инфраструктуры Марковского муниципального образования на период до 2030 года проводится с 17 февраля 2021 г. по 18 марта 2021 г. в рабочие дни: с 8-00 до 12-00 и с 13-00 до 17-00 часов, в администрации Марковского муниципального образования по адресу: 664528, Иркутская область, Иркутский район, р. п. Маркова, квартал Евгения Сичкарука, строение 1, e-mail: markadm@ya.ru, обращаться в отдел ЖКХ и благоустройства, каб. 1, тел. (3952) 493-294.

Регистрация участников публичных слушаний проводится в день проведения слушаний с 15 ч. 45 мин. до 16 ч. 00 мин. при наличии документов удостоверяющих личность гражданина и (или) правоустанавливающих документов на объекты недвижимого имущества, расположенные на территории Марковского МО, от юридических лиц при наличии доверенности от руководителя организации.

Проект актуализации программы комплексного развития систем коммунальной инфраструктуры Марковского муниципального образования на период до 2030 года, размещен на сайте администрации муниципального образования 17 февраля 2021 г. в информационно-телекоммуникационной сети «Интернет» по адресу: <http://markovskoe-mo.ru/>; ссылка: http://markovskoe-mo.ru/inova_block_documentset/document/333503/; prilozhenie-k-postanovleniyu-ot-16022021--174-programma-kompleksnogo-razvitiya-ski.pdf/